




Mapa poglądowa terenu historycznego układu urbanistycznego Bydgoskiego Przedmieścia i Rybaków w Toruniu wpisane do rejestru zabytków decyzją Kujawsko-Pomorskiego Wojewódzkiego Konserwatora Zabytków w Toruniu z 25 lipca 2011 r., znak: WUOZ/T/DKI-IA-15/3786 /2009/2011.TK, z granicami obszaru wpisanego do rejestru zabytków oraz obszaru wyłączonego z ochrony niniejszą decyzją.

Legenda

Mapa poglądowa sporządzona na podstawie mapy numerycznej w skali 1:2000, wydanej przez Urząd Miasta Torunia 05 kwietnia 2011 r.

-  granica i obszar wpisany do rejestru zabytków
-  granica i obszar wyłączony z ochrony na podstawie niniejszej decyzji
-  5 numery obszarów geodezyjnych

