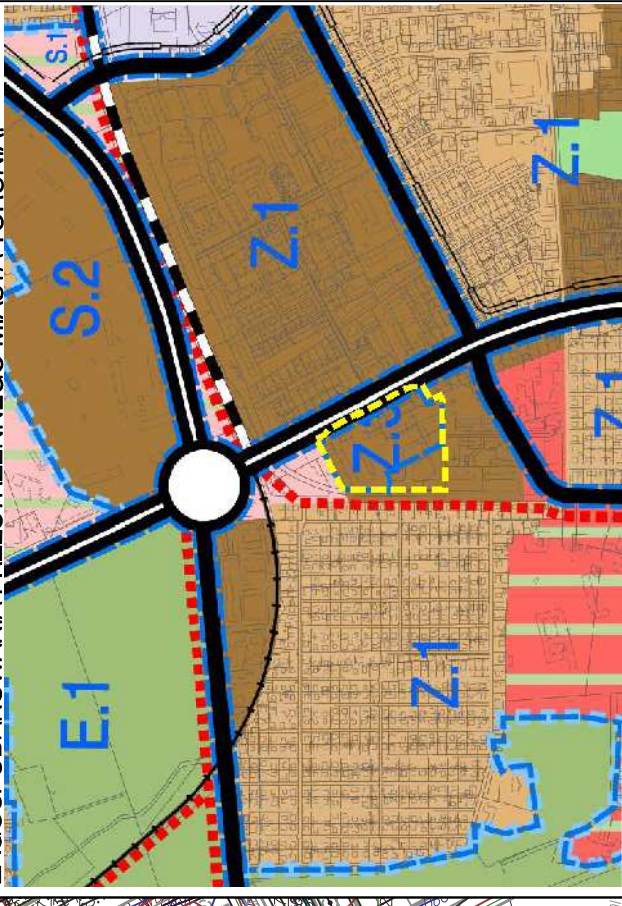


MIEJSOWY PLAN ZAGOSPODAROWANIA PRZESTRZANNEGO DLA OBSZARU POŁOŻONEGO W REJONIE ULIC: SZOSA CHEŁMIŃSKA, HURYNOWICZ I SW. JOZEFA W TORUNIU

PROJEKT PLANU WYŁOŻONY DO PUBLICZNEGO WGLĄDU
- W ZAKRESIE TERENU OZNACZONEGO SYMBIEM 148.07-MW/U2,
W DNIACH OD 27.07.2021r. DO 24.08.2021r.




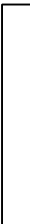

WYRYS ZE STUDIUM UWARUNKWAŃ I KIERUNKÓW
ZAGOSPODAROWANIA PRZESTRZENNEGO MIASTA TORUNIA:



RYSUNEK PLANU SKALA 1:1000



OBOWIĄZUJĄCE USTALENIA PLANU:

-  granica obszaru objętego planem
-  linie rozgraniczające tereny o różnym przeznaczeniu podstawowym lub różnych zasadach zagospodarowania
-  obowiązująca linia zabudowy
-  nieprzekraczalne linie zabudowy
-  linie wymiarowe (wymiar w metrach)

SYMBOL TERENU:

148|07|MW|1

kolejny numer terenu
symbol przeznaczenia podstawowego terenu
nr jednostki ustaleń studium
numer planu miejscowego

PRZEZNACZENIE PODSTAWOWE TERENU:

MW - zabudowa mieszkaniowa wielorodzinna
MW/U - zabudowa mieszkaniowa wielorodzinna, usługi
KDW - komunikacja - droga wewnętrzna

OZNACZENIA INFORMACYJNE:



ogólnodostępny ciąg pieszo-jedyny

załącznik nr 1 do uchwały Rady Miasta Torunia nr ...
z2021r.

