a	b	c
d	e	f

ZAŁĄCZNIK GRAFICZNY NR 1 DO UCHWAŁY NR 48/11 RADY MIASTA TORUNIA
z dnia 24 lutego 2011 r.
część "a" - pomniejszono do celów publikacji

0 200 400
METRÓW

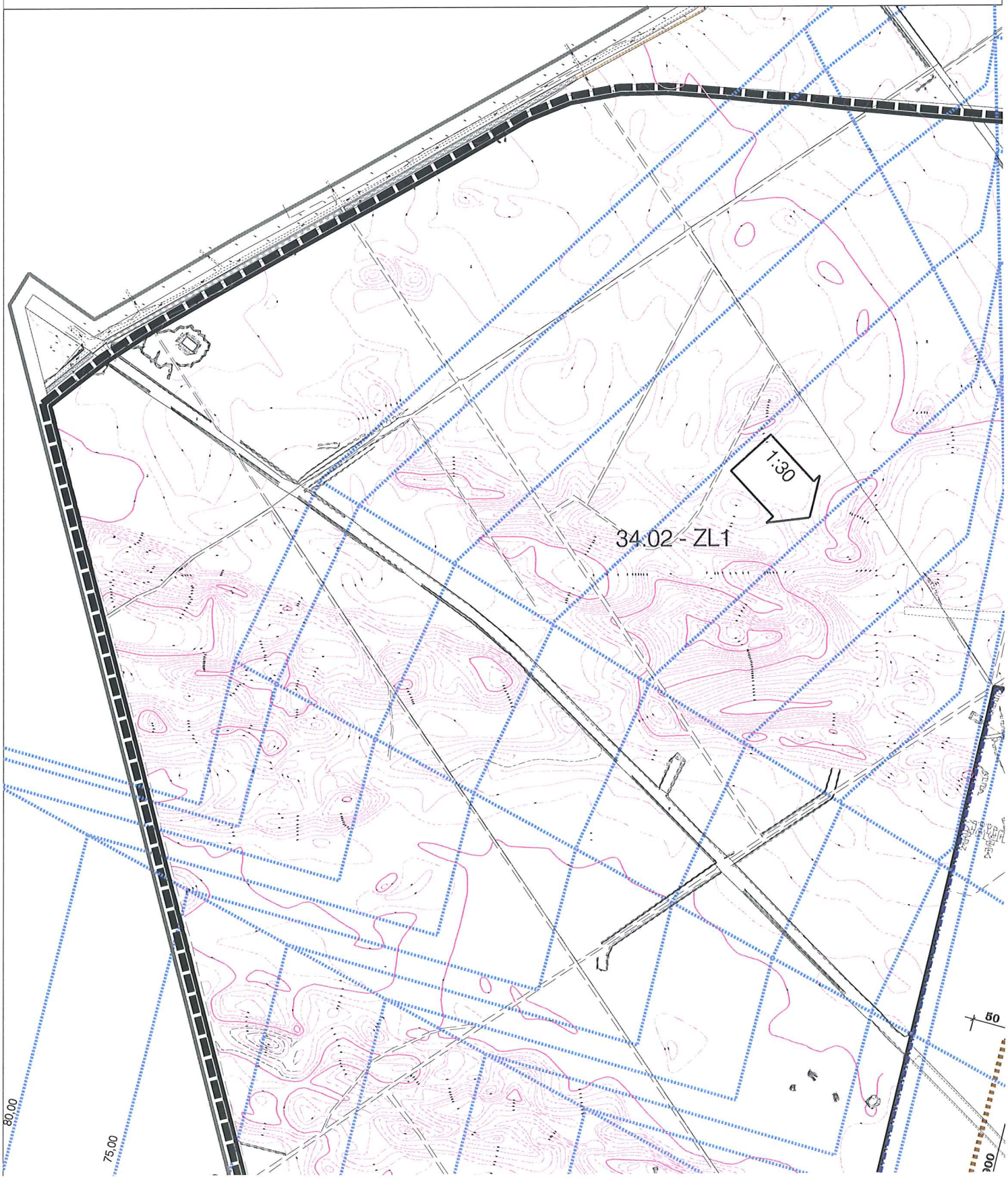

a	**b**	c
d	e	f

ZAŁĄCZNIK GRAFICZNY NR 1 DO UCHWAŁY NR 48/11 RADY MIASTA TORUNIA
z dnia 24 lutego 2011 r.
część "b" - pomniejszono do celów publikacji

0 200 400

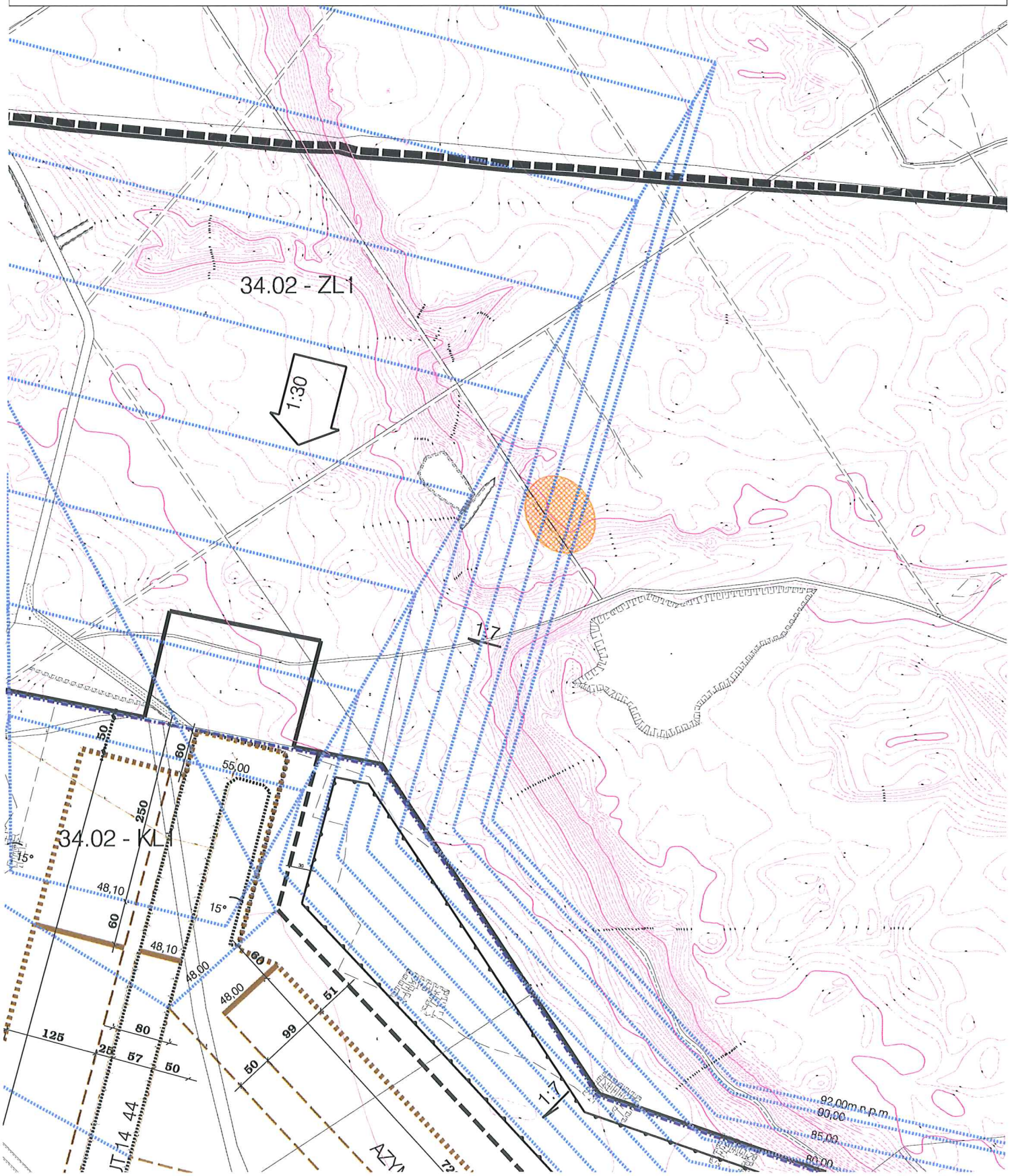

a	b	c
d	e	f

ZAŁĄCZNIK GRAFICZNY NR 1 DO UCHWAŁY NR 48/11 RADY MIASTA TORUNIA
z dnia 24 lutego 2011 r.
część "c" - pomniejszono do celów publikacji

0 200 400

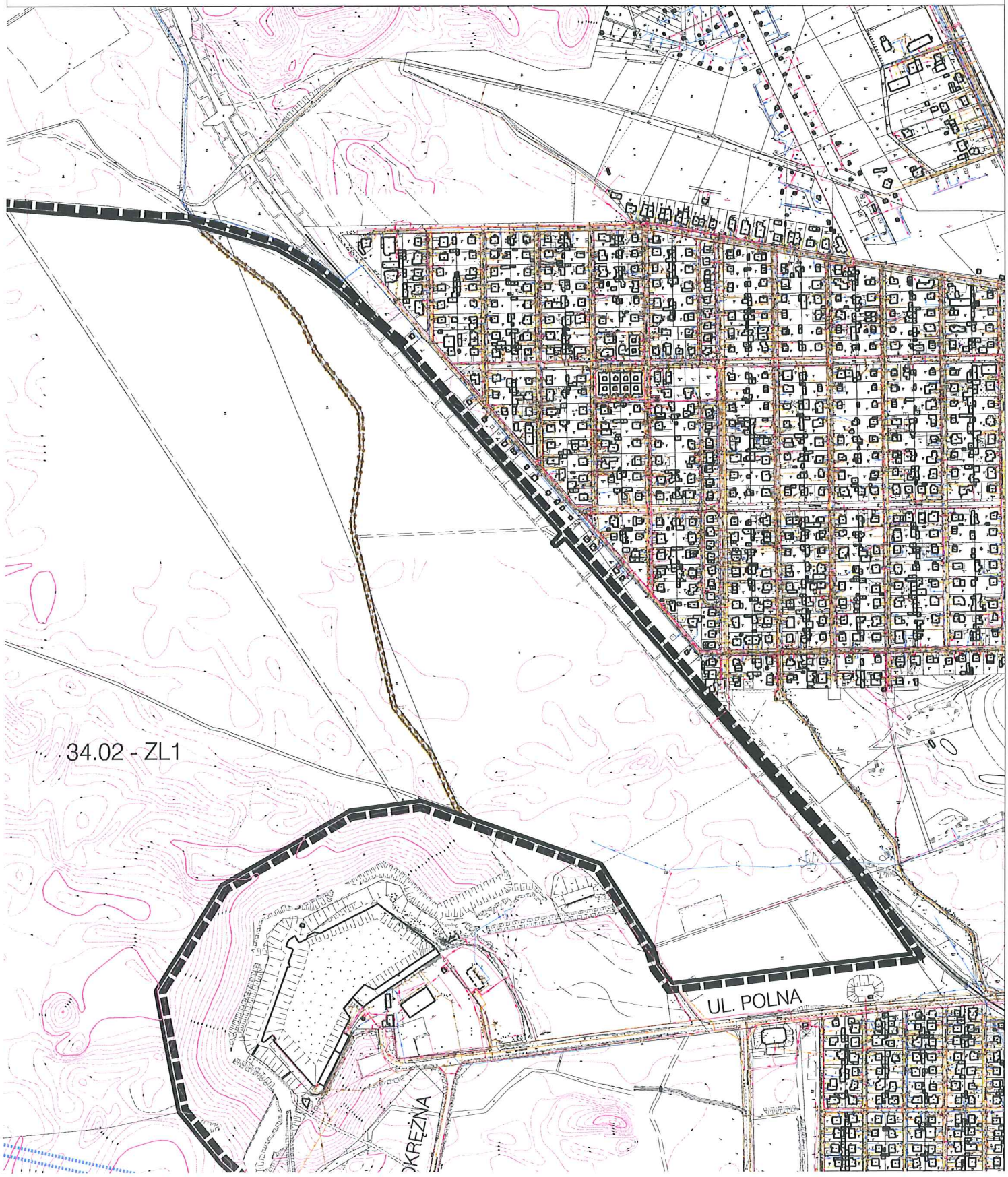

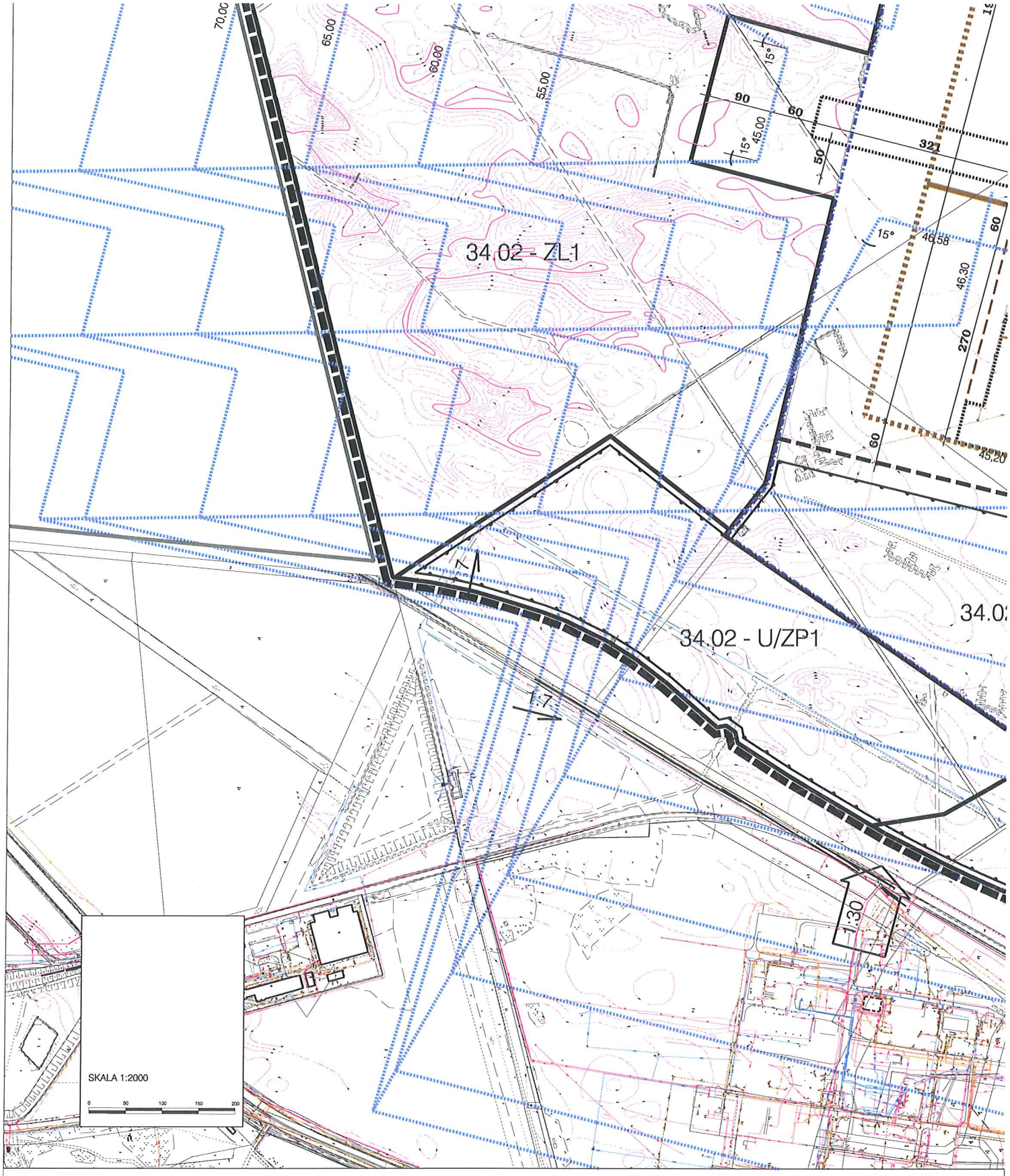

a	b	c
d	e	f

ZAŁĄCZNIK GRAFICZNY NR 1 DO UCHWAŁY NR 48/11 RADY MIASTA TORUNIA
z dnia 24 lutego 2011 r.
część "d" - pomniejszono do celów publikacji

0 200 400
METRÓW

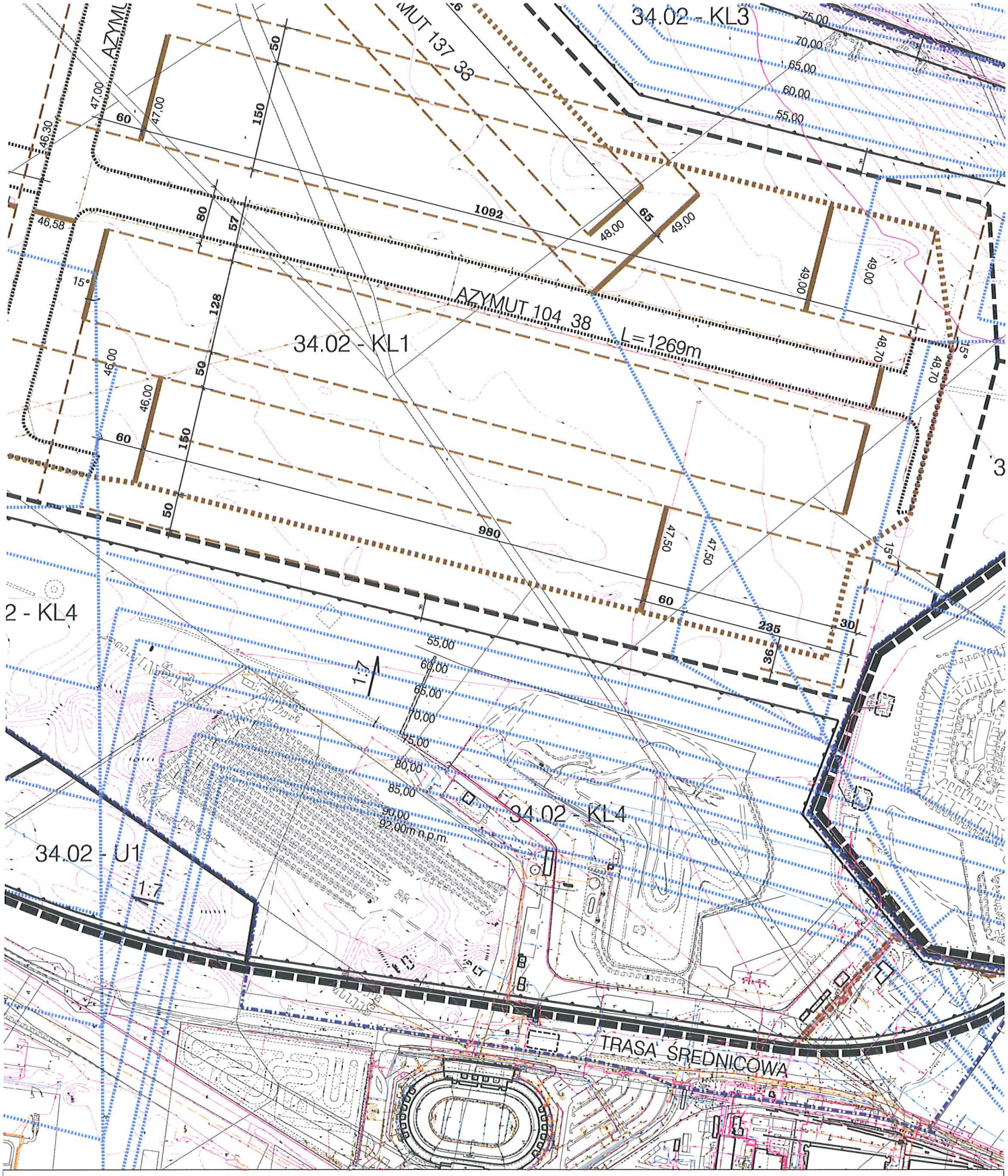

a	b	c
d	e	f

ZAŁĄCZNIK GRAFICZNY NR 1 DO UCHWAŁY NR 48/11 RADY MIASTA TORUNIA
z dnia 24 lutego 2011 r.
część "e" - pomniejszono do celów publikacji

0 200 400

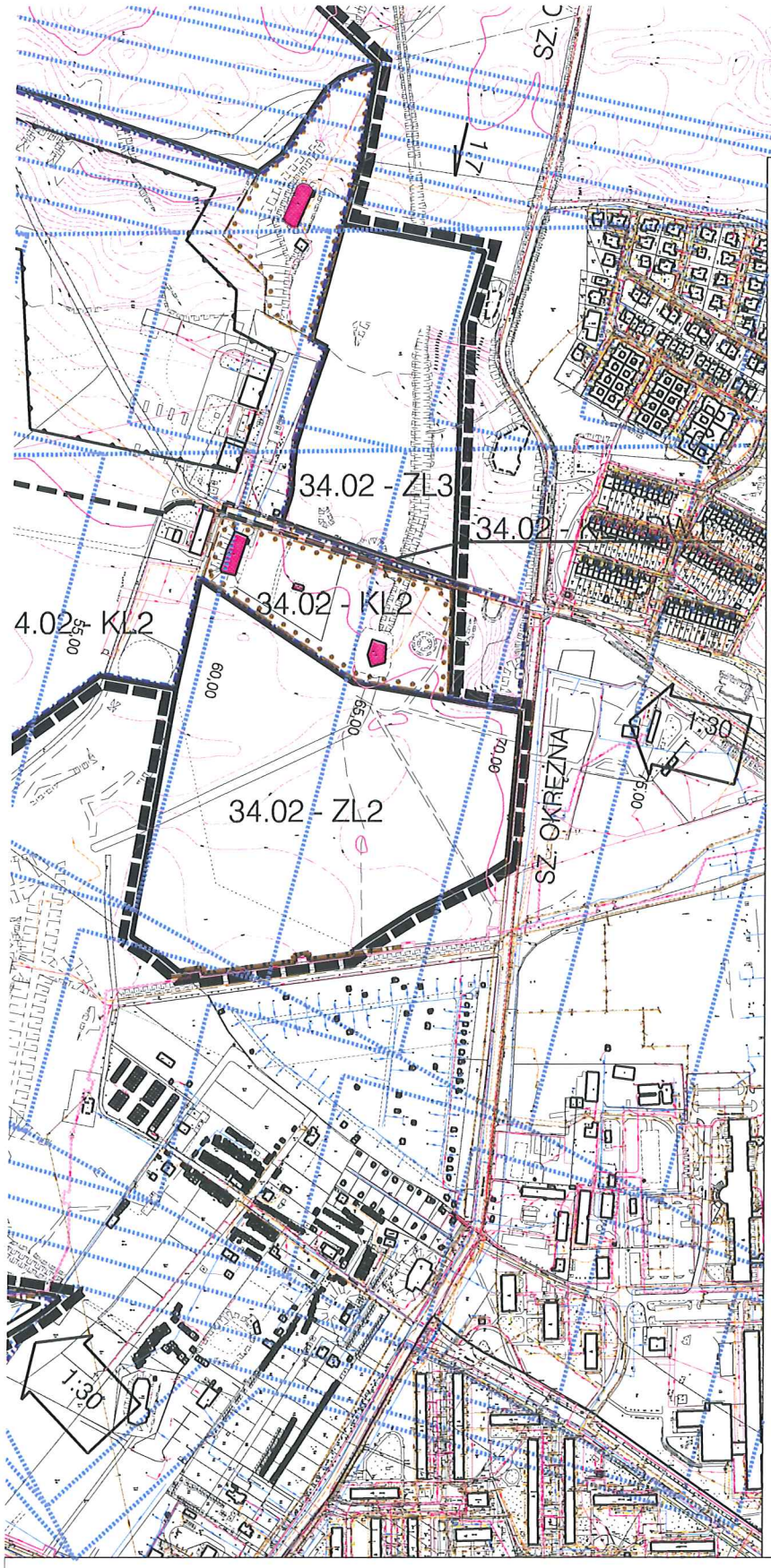

MIEJSCOWY PLAN ZAGOSPODAROWANIA PRZESTRZENNEGO
dla terenu lotniska w Toruniu
wraz z częścią terenów przyległych.
(obr. 21,25)

OZNACZENIA OBOWIĄZUJĄCE

- granica obszaru objętego planem
- linie rozgraniczające tereny o różnym przeznaczeniu podstawowym
- linie rozgraniczające tereny o różnych zasadach zagospodarowania
- nieprzekraczalne linie zabudowy
- stanowisko archeologiczne
- granica stref ochrony konserwatorskiej
- obiekty forteczne podlegające ochronie konserwatorskiej
- granica administracyjna miasta
- granica lotniska

KL	teren lotniska
KL/KDW	teren lotniska, komunikacja - droga wewnętrzna
U	teren usług
U/ZP	teren usług z zielenią urządzoną
ZL	tereny leśne

51 08 - KL 1

- 1 – numer kolejny terenu
- KL – symbol przeznaczenia podstawowego
- 08 – numer jednostki przestrzennej
- 51 – kolejny numer planu

OZNACZENIA DODATKOWE

- powierzchnia ograniczenia wysokości zabudowy - określona w dokumentacji rejestracyjnej lotniska Toruń
- pole wzlotów
- droga startowa
- pas startowy
- próg do lądowania
- drogi kołowania
- pas eksploatacyjno - remontowy nad przebiegiem sieci ciepłowniczej

orientacja

wyrys ze studium uwarunkowań i kierunków zagospodarowania przestrzennego Torunia

Załącznik graficzny nr 1
do uchwały Rady Miasta Torunia
Nr 48/11 z dnia 24 lutego 2011r.

a	b	c
d	e	f

ZAŁĄCZNIK GRAFICZNY NR 1 DO UCHWAŁY NR 48/11 RADY MIASTA TORUNIA
z dnia 24 lutego 2011 r.
część "f" - pomniejszono do celów publikacji

0 200 400