

ZARZĄDZENIE NR ...⁶¹.....
PREZYDENTA MIASTA TORUNIA
Z DNIA^{17.03.2021r.}.....

w sprawie obciążenia służebnością gruntową nieruchomości położonej przy ul. Familijnej, stanowiącej własność Gminy Miasta Toruń

Na podstawie art. 30 ust.1 ustawy z dnia 8 marca 1990 roku o samorządzie gminnym (Dz. U. 2020 poz. 713¹⁾) i § 2 ust. 1 oraz § 3 ust. 1 i 3 uchwały nr 547/09 Rady Miasta Torunia z dnia 30 kwietnia 2009 roku w sprawie zasad obciążania nieruchomości stanowiących własność Gminy Miasta Toruń służebnościami gruntowymi i przesyłu (Dz. Urz. Woj. Kuj.-Pom. z 2015 poz. 4759 z późn. zm.) zarządza się, co następuje:

§1 1. Ustanowić służebność gruntową na nieruchomości, stanowiącej własność Gminy Miasta Toruń, oznaczonej geodezyjnie jako działki nr 59/5 i 61/1 z obr. 78 o powierzchni 0,0236 ha, zapisanej w KW nr TO1T/00042218/7, na czas nieokreślony, na rzecz każdorazowego właściciela nieruchomości położonej w Toruniu przy ul. Familijnej 24A, oznaczonej jako działka nr 58/2 z obr. 78 o powierzchni 0,0740 ha, zapisanej w KW o nr TO1T/00017406/8.

2. Służebność, o której mowa w ust. 1 polegać będzie na prawie przechodu i przejazdu pasem gruntu o powierzchni 236 m², w celu zapewnienia dostępu do drogi publicznej dla nieruchomości władnącej oznaczonej geodezyjnie jako działka nr 58/2 z obr. 78, zgodnie z przebiegiem wskazanym na załączniku mapowym.

3. Służebność, o której mowa w ust. 1 ustanowiona będzie za jednorazowym wynagrodzeniem w kwocie netto 13 000,00 zł.

§2. Wykonanie zarządzenia powierza się Dyrektorowi Wydziału Gospodarki Nieruchomościami.

§3. Zarządzenie wchodzi w życie z dniem podpisania.

Prezydent Miasta Torunia

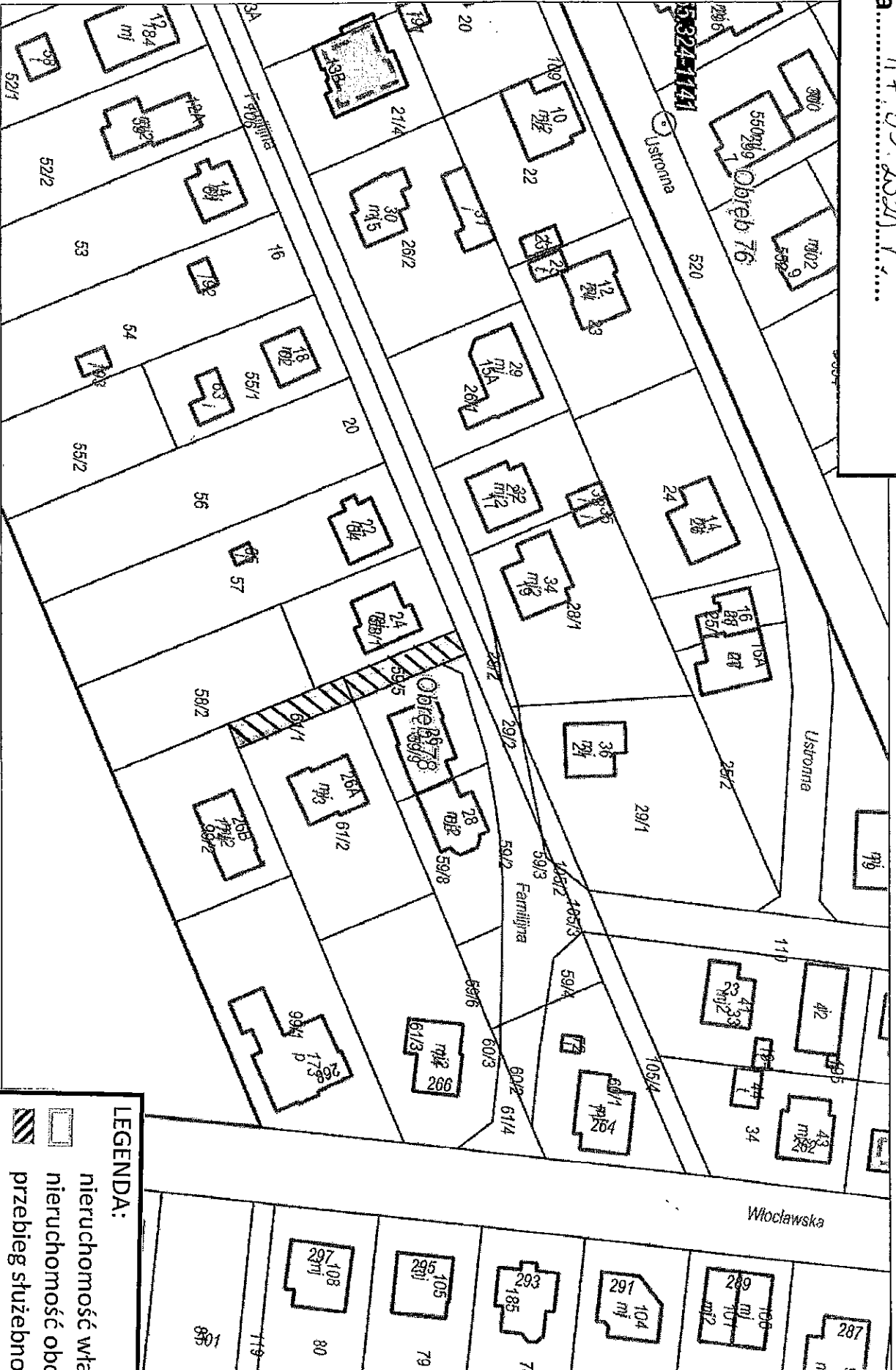
Michał Szpak

1) Zmiany tekstu jednolitego wymienionej ustawy zostały ogłoszone w Dz.U. z 2020 r. poz. 1378.

Załącznik do Zarządzenia Nr.....61.....
 Prezydenta Miasta Torunia
 z dnia 17.09.2020 r.....

Wydruk mapy z systemu WebEwid

25-01-2021






Wydruk w skali 1:1.000

Udoskonalane informacje nie są dokumentami w posrepowaniach administracyjnych i innych. Materiały zawierające informacje z powiatowego zasobu geodezyjnego i kartograficznego (w tym dane z operatu ewidencyjnego i budynków Urzędu Miasta Torunia) należy zwracać w Wydziale Geodezji. Dokumenty zawierające inne informacje przetwarzane w Wewnętrznym Portalu Mapowym należy zwracać w wydziałach merytorycznych, odpowiedzialnych za aktualizację tych danych.

Wydruk z systemu WebEwid

LEGENDA:

-  nieruchomość władająca
-  nieruchomość obciążona
-  przebieg służebności