

ZARZĄDZENIE NR .....<sup>44</sup>.....  
PREZYDENTA MIASTA TORUNIA  
Z DNIA ..10.02.2021r

**w sprawie obciążenia służebnością gruntową nieruchomości położonej przy ul. Rudackiej 29 c, stanowiącej własność Gminy Miasta Toruń**

Na podstawie art. 30 ust.1 ustawy z dnia 8 marca 1990 roku o samorządzie gminnym (Dz. U. 2020 poz. 713<sup>1)</sup> i § 2 ust. 1 oraz § 3 ust. 1 i 3 uchwały nr 547/09 Rady Miasta Torunia z dnia 30 kwietnia 2009 roku w sprawie zasad obciążania nieruchomości stanowiących własność Gminy Miasta Toruń służebnościami gruntowymi i przesyłu (Dz. Urz. Woj. Kuj.-Pom. z 2015 poz. 4759 z późn. zm.) zarządza się, co następuje:


§1 1. Ustanowić służebność gruntową na nieruchomości, stanowiącej własność Gminy Miasta Toruń, oznaczonej geodezyjnie jako działka nr 57 z obr. 67 o powierzchni 0,1283 ha, zapisanej w KW nr TO1T/00047712/5, na czas nieokreślony, na rzecz każdorazowego właściciela nieruchomości położonej w Toruniu przy ul. Rudackiej 29B, oznaczonej jako działka nr 23/4 z obr. 67 o powierzchni 0,2000 ha, zapisanej w KW o nr TO1T/00008275/4.


2. Służebność, o której mowa w ust. 1 polegać będzie na prawie przechodu i przejazdu pasem gruntu o powierzchni 284 m<sup>2</sup>, w celu zapewnienia dostępu do drogi publicznej dla nieruchomości władnącej oznaczonej geodezyjnie jako działka nr 23/4 z obr. 67, zgodnie z przebiegiem wskazanym na załączniku mapowym.

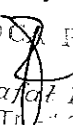
3. Służebność, o której mowa w ust. 1 ustanowiona będzie za jednorazowym wynagrodzeniem w kwocie netto 3 500,00 zł.

§2. Wykonanie zarządzenia powierza się Dyrektorowi Wydziału Gospodarki Nieruchomościami.

§3. Zarządzenie wchodzi w życie z dniem podpisania.



DYREKTOR  
Wydziału Gospodarki Nieruchomościami  
  
Rafał Rojek

RADA PRAWNY  
  
Rafał Rojek  
T...

1) Zmiany tekstu jednolitego wymienionej ustawy zostały ogłoszone w Dz.U. z 2020 r. poz. 1378.

Województwo: kujawsko-pomorskie  
Powiat: m. Toruń  
Jednostka ewidencyjna: 046301\_1, Toruń  
Obręb: 0067

MAPA ZASADNICZA DO CELÓW OPINIODAWCZYCH  
SKALA 1:500

Układ odniesienia: PL-ETRF89, układ wsp. płaskich: PL-2000 strafa 6 (18°), układ wys.: PL-EVRF2007-NH  
Sekcje mapy: 6:191.26.22.4.4; 6:191.26.22.4.2; 6:191.26.23.3.3; 6:191.26.23.3.1

Załącznik do Zarządzenia Nr.....44.....  
Prezydenta Miasta Torunia  
z dnia...10.01.2021c.....

