

ZARZĄDZENIE NR205

PREZYDENTA MIASTA TORUNIA

Z DNIA.....03.07.2019.....

w sprawie obciążenia nieruchomości stanowiących własność Gminy Miasta Toruń położonych w Toruniu w obrębie ulicy Szosa Bydgoska, służebnościami przesyłu.

Na podstawie art. 30 ust.1 ustawy z dnia 8 marca 1990 roku o samorządzie gminnym (Dz.U. 2019 poz. 506) i §2 ust. 2 oraz § 3 ust. 2 i 3 uchwały nr 547/09 Rady Miasta Torunia z dnia 30 kwietnia 2009 roku w sprawie zasad obciążania nieruchomości stanowiących własność Gminy Miasta Toruń służebnościami gruntowymi i przesyłu (Dz. Urz. Woj. Kuj.-Pom. z 2015 poz. 4759) zarządza się, co następuje:

- §1. 1. Ustanowić służebność przesyłu na nieruchomości stanowiącej własność Gminy Miasta Toruń, położonej w Toruniu przy ul. Port Drzewny, nr działek: 50/3, 53, 64 obręb 0022, księga wieczysta TO1T/00035262/8, za jednorazowym wynagrodzeniem w kwocie brutto 20.295,00 zł, tj. netto 16.500,00 zł powiększone o 23% VAT w wysokości 3.795,00zł.
2. Ustanowić służebność przesyłu na nieruchomości stanowiącej własność Gminy Miasta Toruń, przy drodze dojazdowej, nr działki 52 obręb 0022, księga wieczysta TO1T/00050972/9, za jednorazowym wynagrodzeniem w kwocie brutto 2.091,00zł, tj. netto 1.700,00 zł powiększone o 23% VAT w wysokości 391,00zł.
3. Ustanowić służebność przesyłu na nieruchomości stanowiącej własność Gminy Miasta Toruń, przy ul. Szosa Bydgoska 103, nr działki 121/7 obręb 0022, księga wieczysta TO1T/00076213/9, za jednorazowym wynagrodzeniem w kwocie brutto 4.305,00zł, tj. netto 3.500,00 zł powiększone o 23% VAT w wysokości 805,00 zł.
4. Ustanowić służebność przesyłu na nieruchomości stanowiącej własność Gminy Miasta Toruń, przy ul. Szosa Bydgoska 77, nr działek: 129/3 obręb 0022, księga wieczysta TO1T/00054865/4, za jednorazowym wynagrodzeniem w kwocie brutto 738,00 zł, tj. netto 600,00 zł powiększone o 23% VAT w wysokości 138,00zł.
5. Ustanowić służebność przesyłu na nieruchomości stanowiącej własność Gminy Miasta Toruń, przy ul. Szosa Bydgoska 73-75, nr działki 134/2 obręb 0022, księga wieczysta TO1T/00035395/9, za jednorazowym wynagrodzeniem w kwocie brutto 3.075,00 zł, tj. netto 2.600,00 zł powiększone o 23% VAT w wysokości 575,00zł.
6. Ustanowić służebność przesyłu na nieruchomości stanowiącej własność Gminy Miasta Toruń, przy ul. Szosa Bydgoska 77, nr działek: 127, obręb 0022, księga wieczysta TO1T/00054865/4, za jednorazowym wynagrodzeniem w kwocie brutto 10.209,00 zł, tj. netto 8.300,00 zł powiększone o 23% VAT w wysokości 1.909,00zł.

§2. Służebności wskazane w §1 ust. 1-6 będą polegały na:

1. Prawie do wybudowania oraz trwałego utrzymywania odcinka sieci elektroenergetycznej – linii kablowej WN-110kV wraz z kanalizacją teletechniczną, zgodnie z przebiegiem określonym na załącznikach nr 1-8.
2. Prawie do korzystania z nieruchomości obciążonej w pasie technologicznym w zakresie niezbędnym do dokonywania konserwacji, remontów, modernizacji, usuwania awarii oraz przebudowy urządzeń i instalacji elektroenergetycznych, jak również usytuowania w przyszłości kolejnych wyprowadzeń linii, w obszarze nieruchomości zajęтым dotychczas przez urządzenia elektroenergetyczne, wraz z prawem wejścia i wjazdu na teren odpowiednim sprzętem przez pracowników przedsiębiorstw oraz przez wszystkie podmioty i osoby, którymi przedsiębiorstwo to posługuje się w związku z prowadzoną działalnością.

3. Szerokość pasa technologicznego liczonego od krawędzi zewnętrznych urządzeń sieci elektroenergetycznej opisanej w ust. 1 wynosi:
- 1) 0,5 m - dla służebności wskazanych §1 ust. 1-6,
 - 2) 5 m - dla służebności wskazanej w §1 ust. 7.

§3 Służebność o której mowa w §1 ustanowić na czas nieograniczony, na rzecz przedsiębiorcy – ENERGA-OPERATOR S.A. z siedzibą w Gdańsku, przy ul. Marynarki Polskiej 130.

§4. Wykonanie zarządzenia powierza się Dyrektorowi Wydziału Gospodarki Nieruchomościami.

§5. Zarządzenie wchodzi w życie z dniem podpisania.

Prezydent Miasta Torunia

Michał Zaleski

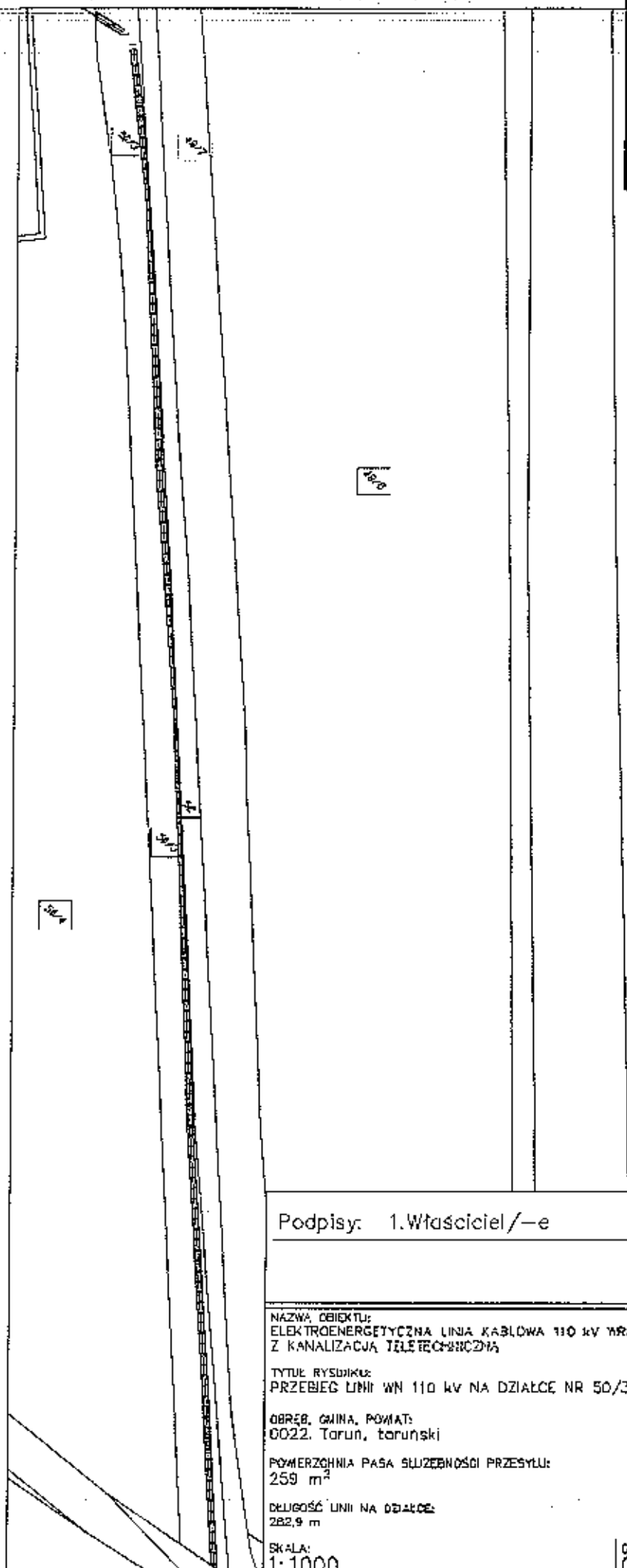
DIREKTOR
Wydziału Gospodarki Nieruchomościami

Wiktor Krawiec

RADCA PRAWNY

Rafał Rojek
T. 1035

ZAŁĄCZNIK NR 1
DO ZARZĄDZENIA NR ...205...
PREZYDENTA MIASTA TORUNIA
Z DNIA... 03.07.2019...



Podpisy: 1. Właściciel / - e

2. Pełnomocnik EOP

NAZWA OBIEKTU:
ELEKTROENERGETYCZNA LINIA KABLOWA 110 kV WRAZ
Z KANALIZACJĄ TELETECHNICZNA

TYTUŁ RYSUNKU:
PRZEBIEG LINII WN 110 kV NA DZIAŁCE NR 50/3

OBREB, GMINA, POWIAT:
0022. Toruń, toruński

POMIĘRZONIA PASA SŁUŻEBNOŚCI PRZESYŁU:
259 m²

DŁUGOŚĆ LINII NA DZIAŁCE:
282,9 m

SKALA:
1:1000

Legenda:

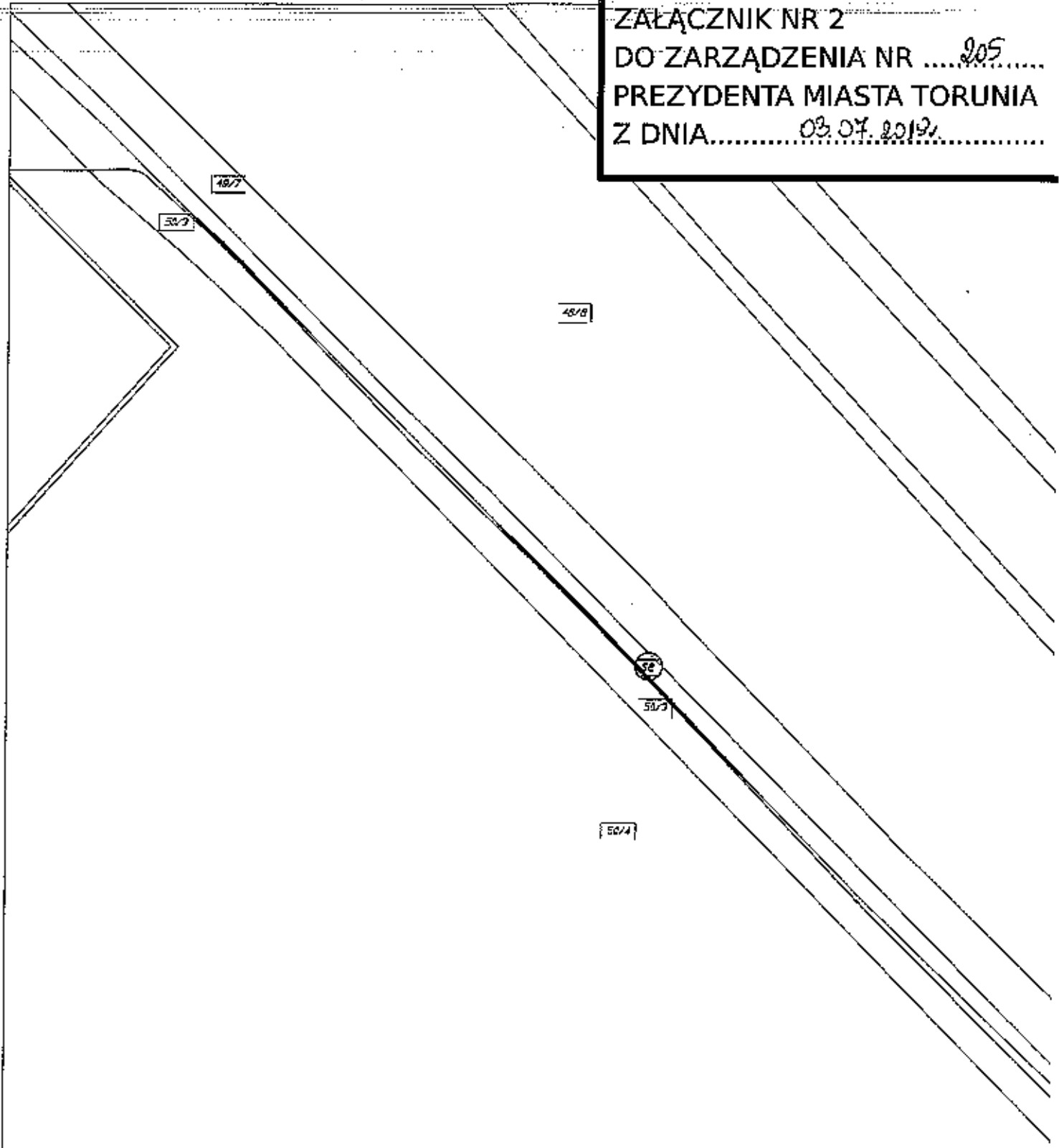
— Os linii kablowej WN 110 kV wraz
z kanalizacją teletechniczną

▨ Pas służebności przesyłu

50/3 Numer działki

DATA:
05.2019

ZAŁĄCZNIK NR 2
DO ZARZĄDZENIA NR 205
PREZYDENTA MIASTA TORUNIA
Z DNIA..... 03.07.2019.....



Podpisy: 1. Właściciel/-e

2. Pełnomocnik EOP

NAZWA OBIEKTU:
ELEKTROENERGETYCZNA LINIA KABLOWA 110 kV WRAZ
Z KANALIZACJĄ TELETECHNICZNĄ

TYTUŁ RYSUNKU:
PRZEBIEG LINII WN 110 kV NA DZIAŁCE NR 52

OBREB, GMINA, POWIAT:
0022, Toruń, toruński

POWIERZCHNIA PASA SŁUŻEBNOŚCI PRZESYŁU:
26 m²

GRUBOŚĆ LINII NA DZIAŁCE:
0 m

SKALA:
1:1000

Legenda:

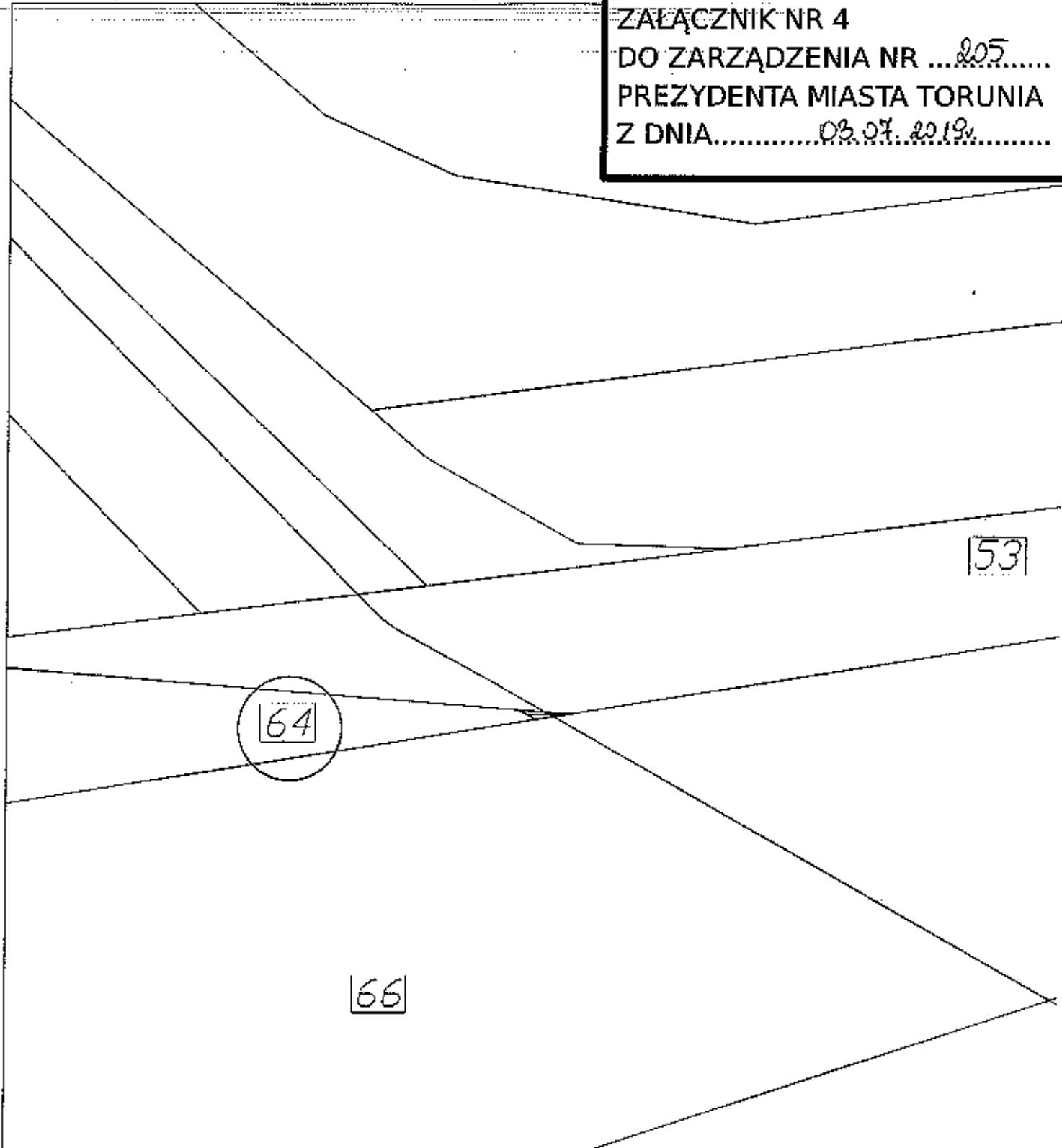
— Os linii kablowej WN 110 kV wraz
z kanalizacją teletechniczną

▨ Pas służebności przesyłu

⊖ Numer działki

DATA:
05.2019

ZAŁĄCZNIK NR 4
DO ZARZĄDZENIA NR ...205...
PREZYDENTA MIASTA TORUNIA
Z DNIA.....03.07.2019.....



Podpisy: 1. Właściciel/-e

2. Pełnomocnik EOP

NAZWA OBIEKTU:
ELEKTROENERGETYCZNA LINIA KABLOWA 110 kV WRAZ
Z KANALIZACJĄ TELETECHNICZNA

TYTUŁ RYSUNKU:
PRZEBIEG LINII WN 110 kV NA DZIAŁCE NR 64

OBIEKT, GMINA, POWIAT:
0022, Toruń, toruński

POWIERZCHNIA PASA SŁUŻEBNOŚCI PRZESYŁU:
1 m²

DŁUGOŚĆ LINII NA DZIAŁCE:
0,5 m

SKALA:
1:250

Legenda:

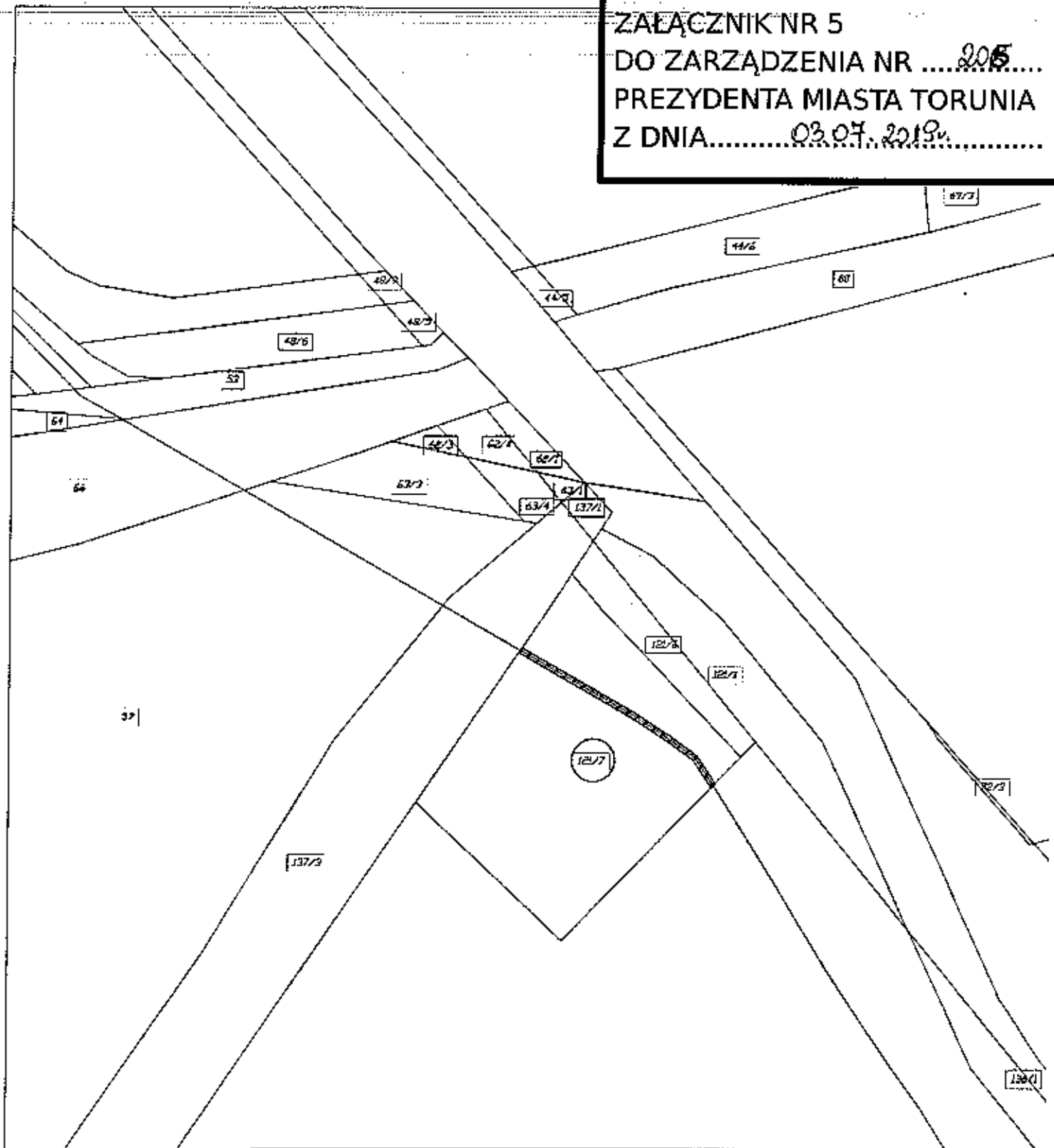
— Os linii kablowej WN 110 kV wraz
z kanalizacją teletechniczną

▨ Pas służebności przesyłu

⊙ Numer działki

DATA:
05.2019

ZALĄCZNIK NR 5
 DO ZARZĄDZENIA NR205.....
 PREZYDENTA MIASTA TORUNIA
 Z DNIA.....03.07.2019.....



Podpisy: 1. Właściciel/-e _____ 2. Pełnomocnik EOP _____

NAZWA OBIEKTU:
 ELEKTROENERGETYCZNA LINIA KABLOWA 110 kV WRAZ
 Z KANALIZACJĄ TELETECHNICZNĄ

TYTUŁ RYSUNKU:
 PRZEBIEG LINII WN 110 kV NA DZIAŁCE NR 121/7

OBREB, GMINA, POWIAT:
 GDZD Toruń, toruński

POWIERZCHNIA PASA SŁUŻEBNOŚCI PRZESYŁU:
 45 m²

DLUGOŚĆ LINII NA DZIAŁCE:
 44,5 m

SKALA:
 1:1000

Legenda:

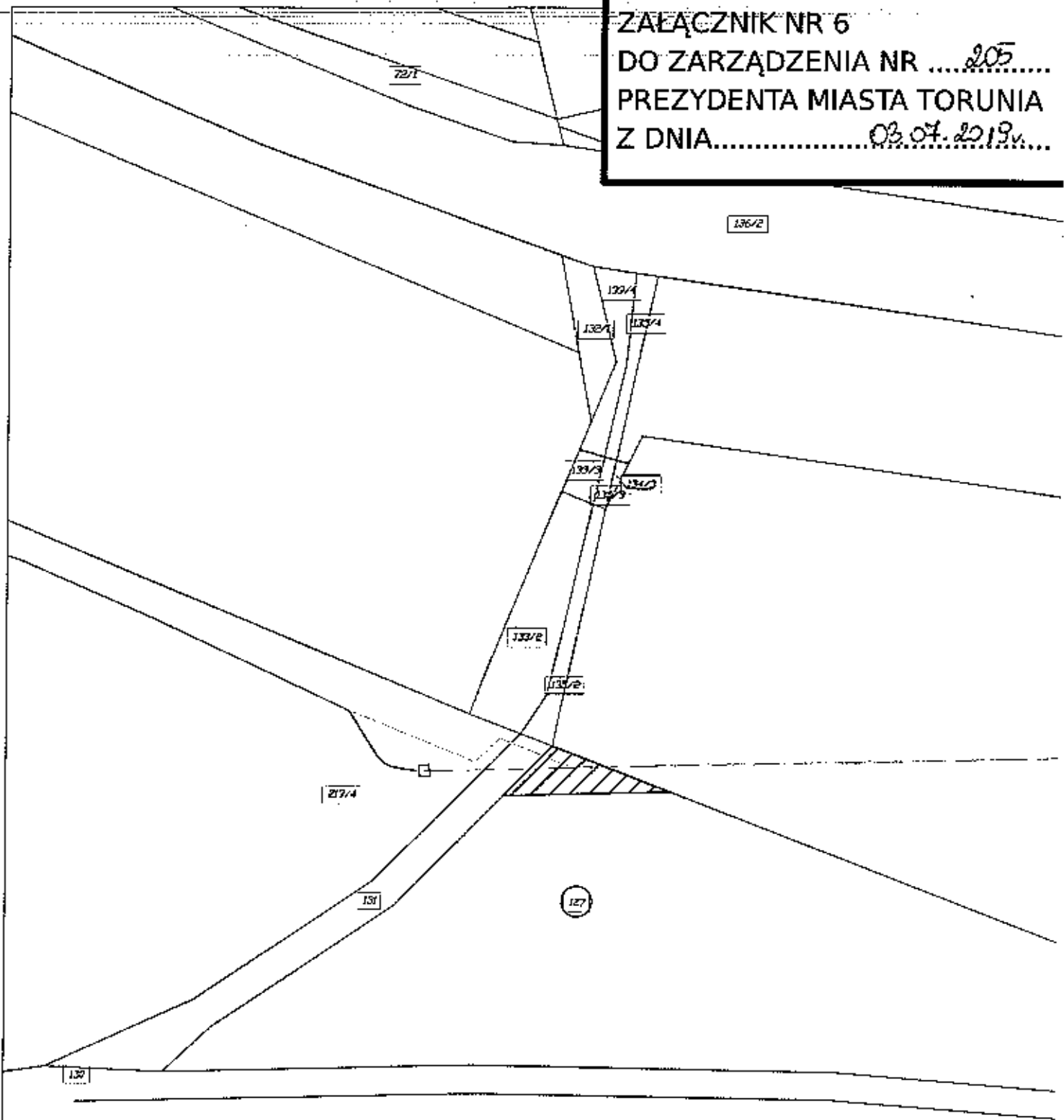
— Os linii kablowej WN 110 kV wraz z kanalizacją teletechniczną

▨ Pas służebności przesyłu

○ Numer działki

DATA:
 05.2019

ZAŁĄCZNIK NR 6
 DO ZARZĄDZENIA NR 205
 PREZYDENTA MIASTA TORUNIA
 Z DNIA..... 03.07.2019r.....



Podpisy: 1. Właściciel/—e

2. Pełnomocnik EOP

NAZWA OBIEKTU:
 ELEKTROENERGETYCZNA LINIA KABLOWA 110 kV WRAZ
 Z KANALIZACJĄ TELETECHNICZNĄ

TYTUŁ RYSUNKU:
 PRZEBIEG LINII WN 110 kV NA DZIAŁCE NR 127







OBREB, GMINA, POWIAT:
 0022, Toruń, toruński

POWIERZCHNIA PASA SŁUŻEBNOŚCI PRZESYŁU:
 137 m²

DŁUGOŚĆ LINII NA DZIAŁCE:
 12 m + 14,1 m (linia niepodatrzona)

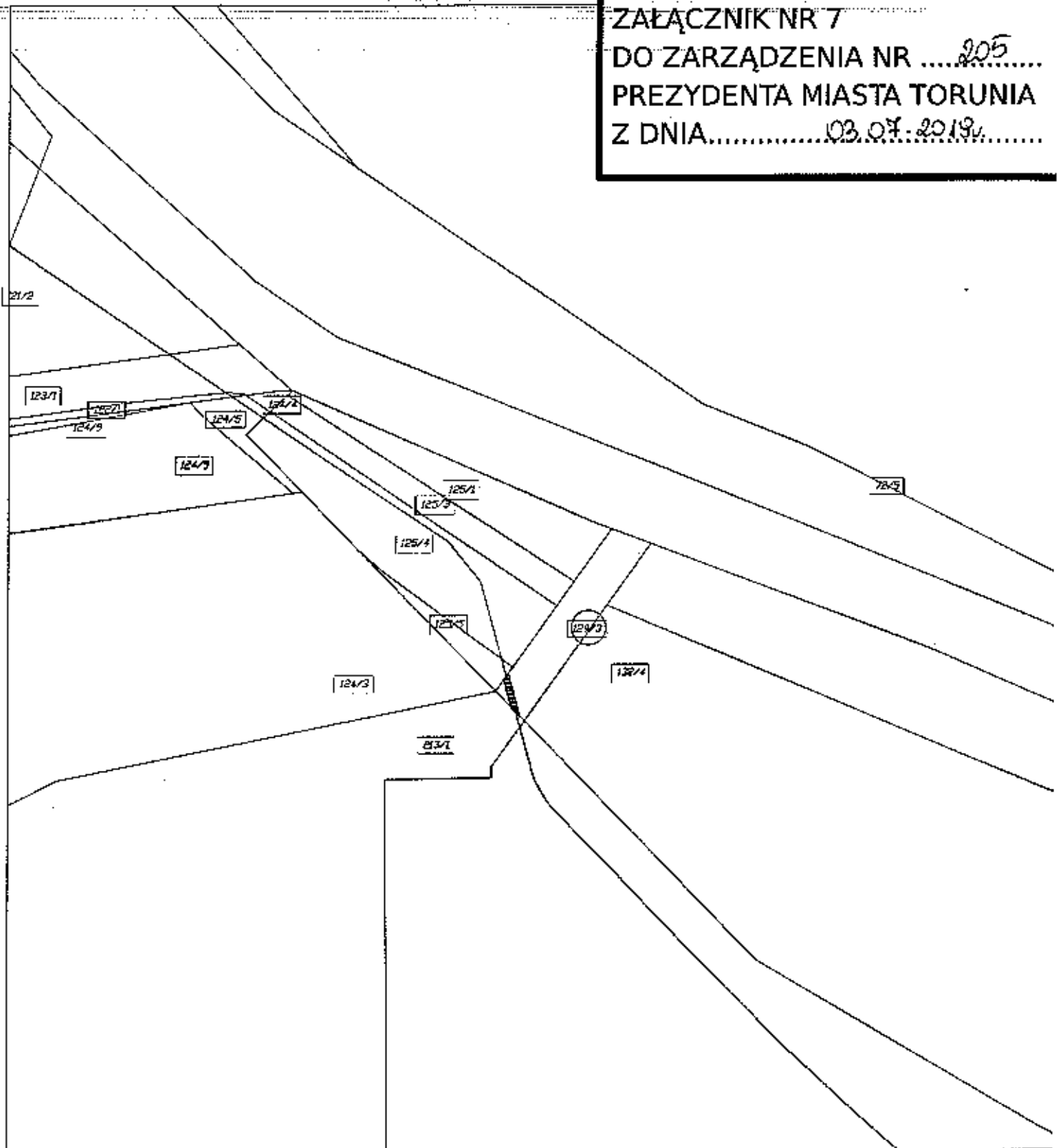
SKALA:
 1:1000

Legenda:

-  Oś linii kablowej WN 110 kV wraz z kanaliczacją teletechniczną
-  Pas służebności przesyłu
-  Oś kanalizacji teletechnicznej
-  Oś linii napowietrznej WN 110 kV
-  Słup kablowy linii WN 110 kV
-  Numer działki

DATA:
 05.2019

ZAŁĄCZNIK NR 7
DO ZARZĄDZENIA NR205.....
PREZYDENTA MIASTA TORUNIA
Z DNIA.....03.07.2019.....



Podpisy: 1. Właściciel/-e

2. Pełnomocnik EOP

NAZWA OBIEKTU:
ELEKTROENERGETYCZNA LINIA KABLOWA 110 kV WRAZ
Z KANALIZACJĄ TELETECHNICZNĄ

TYTUŁ RYSUNKU:
PRZEBIEG LINII WN 110 kV NA DZIAŁCE NR 129/3

OBREB, CMINA, POWIAT:
0022. Toruń, torunski

POWIERZCHNIA PASA SŁUŻEBNOŚCI PRZESYŁU:
7 m²

DŁUGOŚĆ LINII NA DZIAŁCE:
6,8 m

SKALA:
1:1000

DATA:
05.2019

Legenda:

— Oś linii kablowej WN 110 kV wraz
z kanalizacją teletechniczną

▨ Pas służebności przesyłu

○ Numer działki

