

ZARZĄDZENIE NR ...19...
PREZYDENTA MIASTA TORUNIA
Z DNIA ~~22.01.2020r.~~

w sprawie ustanowienia służebności przesyłu

Na podstawie art. 30 ust.1 ustawy z dnia 8 marca 1990 roku o samorządzie gminnym (Dz.U. z 2019 r. poz. 506 z późn. zm.¹) i §2 ust.2 oraz § 3 ust. 2 i 3 uchwały nr 547/09 Rady Miasta Torunia z dnia 30 kwietnia 2009 r. w sprawie zasad obciążania służebnościami gruntowymi i przesyłu nieruchomości należących do zasobu nieruchomości Gminy Miasta Toruń (Dz. Urz. Woj. Kuj.-Pom z 2015 r. poz. 4759) zarządza się, co następuje:

§1. Ustanowić służebności przesyłu na nieruchomościach będących własnością Gminy Miasta Toruń, położonych w Toruniu:

- 1) przy ul. Storczykowej 126, oznaczonej geodezyjnie jako działka nr 823/2 w obrębie 0032 dla której Sąd Rejonowy w Toruniu prowadzi księgę wieczystą nr TO1T/00031500/1, za jednorazowym wynagrodzeniem w kwocie netto 4.000,00zł, której przebieg został przedstawiony na załączniku mapowym nr 1,
- 2) przy ul. Storczykowej, oznaczonej geodezyjnie jako działka nr 745/18 w obrębie 0032 dla której Sąd Rejonowy w Toruniu prowadzi księgę wieczystą nr TO1T/00031777/3, za jednorazowym wynagrodzeniem w kwocie netto 3.500,00zł, której przebieg został przedstawiony na załączniku mapowym nr 1,
- 3) przy ul. Osiedlowej 53, oznaczonej geodezyjnie jako działka nr 34/7 w obrębie 0034 dla której Sąd Rejonowy w Toruniu prowadzi księgę wieczystą nr TO1T/00034416/6, za jednorazowym wynagrodzeniem w kwocie netto 35.500,00zł, której przebieg został przedstawiony na załączniku mapowym nr 2,
- 4) przy ul. Kasprowicza 15, oznaczonej geodezyjnie jako działka nr 43/2 w obrębie 0006, dla której Sąd Rejonowy w Toruniu prowadzi księgę wieczystą nr TO1T/00017253/0, za jednorazowym wynagrodzeniem w kwocie netto 47.000,00zł, , której przebieg został przedstawiony na załączniku mapowym nr 3,
- 5) przy ul. Witosa 6A, oznaczonej geodezyjnie jako działka nr 13/24 w obrębie 0059, dla której Sąd Rejonowy w Toruniu prowadzi księgę wieczystą nr TO1T/00033817/0, za jednorazowym wynagrodzeniem w kwocie netto 43.500,00zł, której przebieg został przedstawiony na załączniku mapowym nr 4,
- 6) przy ul. Mańkowskiego 5A, oznaczonej geodezyjnie jako działka nr 1/9 w obrębie 0052, dla której Sąd Rejonowy w Toruniu prowadzi księgę wieczystą nr TO1T/00011490/1, za jednorazowym wynagrodzeniem w kwocie netto 34.000,00zł, , której przebieg został przedstawiony na załączniku mapowym nr 5,
- 7) przy ul. Dziewulskiego 2A, oznaczonej geodezyjnie jako działka nr 60/2 w obrębie 0052, dla której Sąd Rejonowy w Toruniu prowadzi księgę wieczystą nr TO1T/00024793/9, za jednorazowym wynagrodzeniem w kwocie netto 34.500,00zł, , której przebieg został przedstawiony na załączniku mapowym nr 6,
- 8) przy ul. Bolta 5A, oznaczonej geodezyjnie jako działka nr 58/17 w obrębie 0059, dla której Sąd Rejonowy w Toruniu prowadzi księgę wieczystą nr TO1T/00038977/4, za jednorazowym wynagrodzeniem w kwocie netto 21.500,00zł, której przebieg został przedstawiony na załączniku mapowym nr 7,
- 9) przy ul. Sukienniczej 13A, oznaczonej geodezyjnie jako działka nr 185/6 w obrębie 0017, dla której Sąd Rejonowy w Toruniu prowadzi księgę wieczystą nr TO1T/00015071/6,

¹ Zmiany tekstu jednolitego wymienionej ustawy zostały ogłoszone w Dz.U. z 2019 r. poz. 1309, 1571, 1696, 1815

- za jednorazowym wynagrodzeniem w kwocie netto 28.500,00zł, której przebieg został przedstawiony na załączniku mapowym nr 8,
- 10) przy ul. Włocławskiej, oznaczonej geodezyjnie jako działka nr 212 w obrębie 0076, dla której Sąd Rejonowy w Toruniu prowadzi księgę wieczystą nr TO1T/00035222/6, za jednorazowym wynagrodzeniem w kwocie netto 11.000,00zł, której przebieg został przedstawiony na załączniku mapowym nr 9,
 - 11) przy ul. Szosa Lubicka, oznaczonej geodezyjnie jako działka nr 280/1 w obrębie 0053, dla której Sąd Rejonowy w Toruniu prowadzi księgę wieczystą nr TO1T/00051627/3, za jednorazowym wynagrodzeniem w kwocie netto 2.500,00zł, której przebieg został przedstawiony na załączniku mapowym nr 10,
 - 12) przy ul. Głowackiego 20A, oznaczonej geodezyjnie jako działka nr 522/5 w obrębie 0010, dla której Sąd Rejonowy w Toruniu prowadzi księgę wieczystą nr TO1T/00002536/0, za jednorazowym wynagrodzeniem w kwocie netto 6.000,00zł, której przebieg został przedstawiony na załączniku mapowym nr 11,
 - 13) przy ul. Głowackiego 20A, oznaczonej geodezyjnie jako działka nr 523/1 w obrębie 0010, dla której Sąd Rejonowy w Toruniu prowadzi księgę wieczystą nr TO1T/00033092/1, za jednorazowym wynagrodzeniem w kwocie netto 8.000,00zł, której przebieg został przedstawiony na załączniku mapowym nr 11,
 - 14) przy ul. Na Przelaj 1A, oznaczonej geodezyjnie jako działka nr 287/18 w obrębie 0061, dla której Sąd Rejonowy w Toruniu prowadzi księgę wieczystą nr TO1T/00030797/2, za jednorazowym wynagrodzeniem w kwocie netto 9.500,00zł, , której przebieg został przedstawiony na załączniku mapowym nr 12,
 - 15) przy ul. Poznańskiej 132, oznaczonej geodezyjnie jako działka nr 147 w obrębie 0070, dla której Sąd Rejonowy w Toruniu prowadzi księgę wieczystą nr TO1T/00121374/6, za jednorazowym wynagrodzeniem w kwocie netto 43.500,00zł, której przebieg został przedstawiony na załączniku mapowym nr 13.
 - 16) przy ul. Legionów 5B, oznaczonej geodezyjnie jako działka nr 732/8 w obrębie 0010, dla której Sąd Rejonowy w Toruniu prowadzi księgę wieczystą nr TO1T/0003090/7, za jednorazowym wynagrodzeniem w kwocie netto 33.000,00zł, której przebieg został przedstawiony na załączniku mapowym nr 14.

§2 Służebności, o których mowa w §1 będą polegały:

- 1) znoszeniu istnienia posadowionych na nieruchomości obciążonej urządzeń elektroenergetycznych w postaci stacji transformatorowej oraz kabli elektroenergetycznych służących do przesyłu energii elektrycznej;
- 2) prawie do korzystania z nieruchomości obciążonej w zakresie niezbędnym do dokonywania konserwacji, remontów, modernizacji, usuwania awarii, przebudowy urządzeń i instalacji elektroenergetycznych (jak również usytuowania w przyszłości kolejnych wyprowadzeń linii, w obszarze nieruchomości zajęтым dotychczas przez urządzenia elektroenergetyczne), wraz z prawem wejścia i wjazdu na teren odpowiednim sprzętem przez pracowników przedsiębiorcy oraz przez wszystkie podmioty i osoby, którymi przedsiębiorca posługuje się w związku z prowadzoną działalnością.

§3 Służebności o których mowa w §1 ustanowić na czas nieoznaczony, na rzecz przedsiębiorcy ENERGIA OPERATOR S.A z siedzibą w Gdańsku przy ul. Marynarki Polskiej 130, 80-557 Gdańsk, Oddział w Toruniu siedzibą w Toruniu przy ul. Gen. Bema 128.

§4 Wykonanie zarządzenia powierza się Dyrektorowi Wydziału Gospodarki Nieruchomościami.

§5 Zarządzenie wchodzi w życie z dniem podpisania.

DYREKTOR
Wydziału Gospodarki Nieruchomościami

Wiktor Krawiec

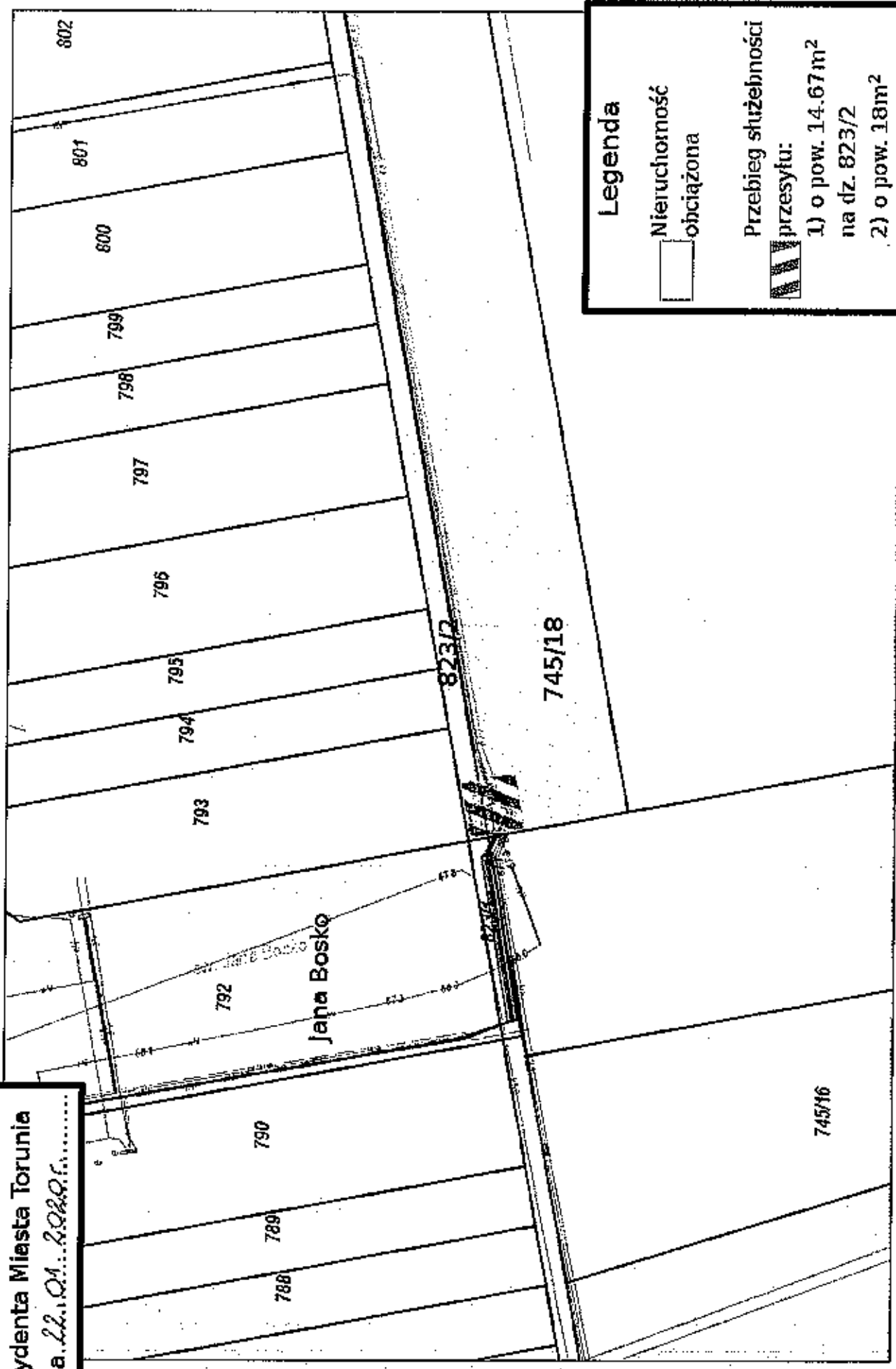
RADCA PRAWNY

Rafał Rajek
Tr. 035

Prezydent Miasta Torunia

Michał Szalski

Załącznik nr 1
do Zarządzenia nr. 19.....
Prezydenta Miasta Torunia
z dnia 22.11.2020 r.



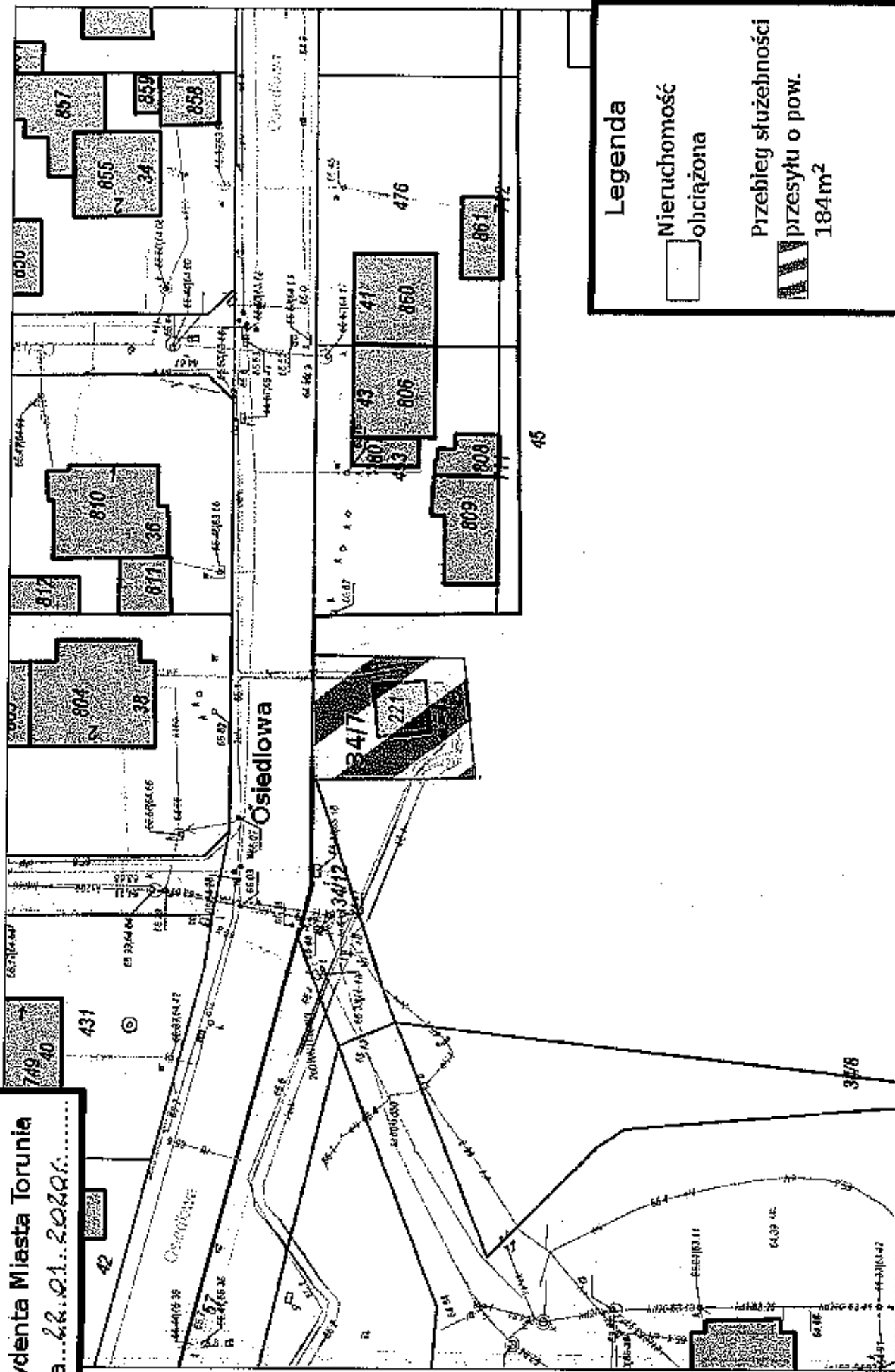
Legenda

Nieruchomość obciążona

Przebieg służebności przesyłu:

- 1) o pow. 14.67m² na dz. 823/2
- 2) o pow. 18m² na dz. 745/18

Załącznik nr 2
do Zarządzenia nr...19.....
Prezydenta Miasta Torunia
z dnia...22.01.2020c.....

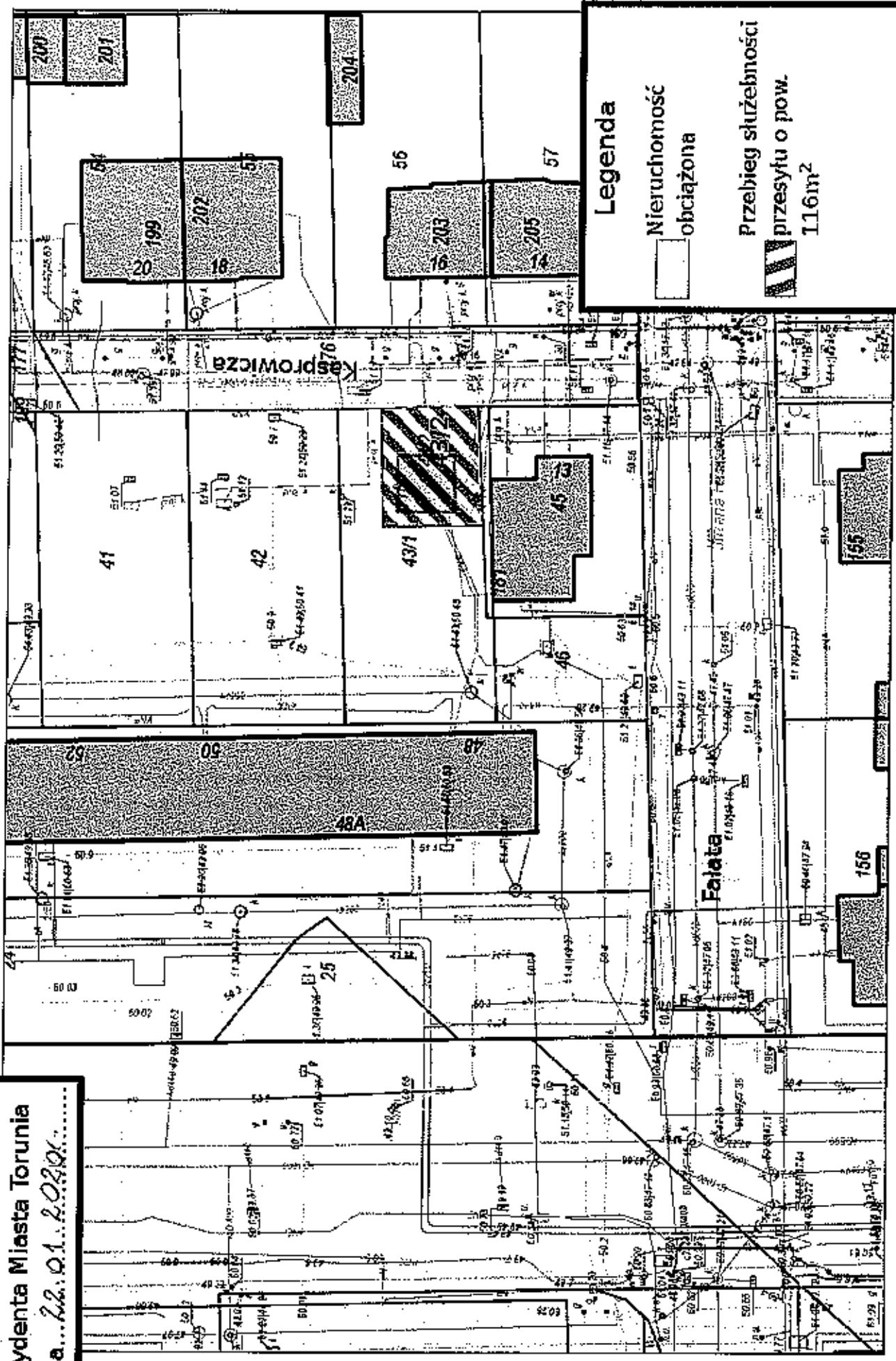


Legenda

Nieruchomość obciążona

Przebieg służebności przesyłu o pow. 184m²

Załącznik nr 3
do Zarządzenia nr 19
Prezydenta Miasta Torunia
z dnia 22.01.2020r.

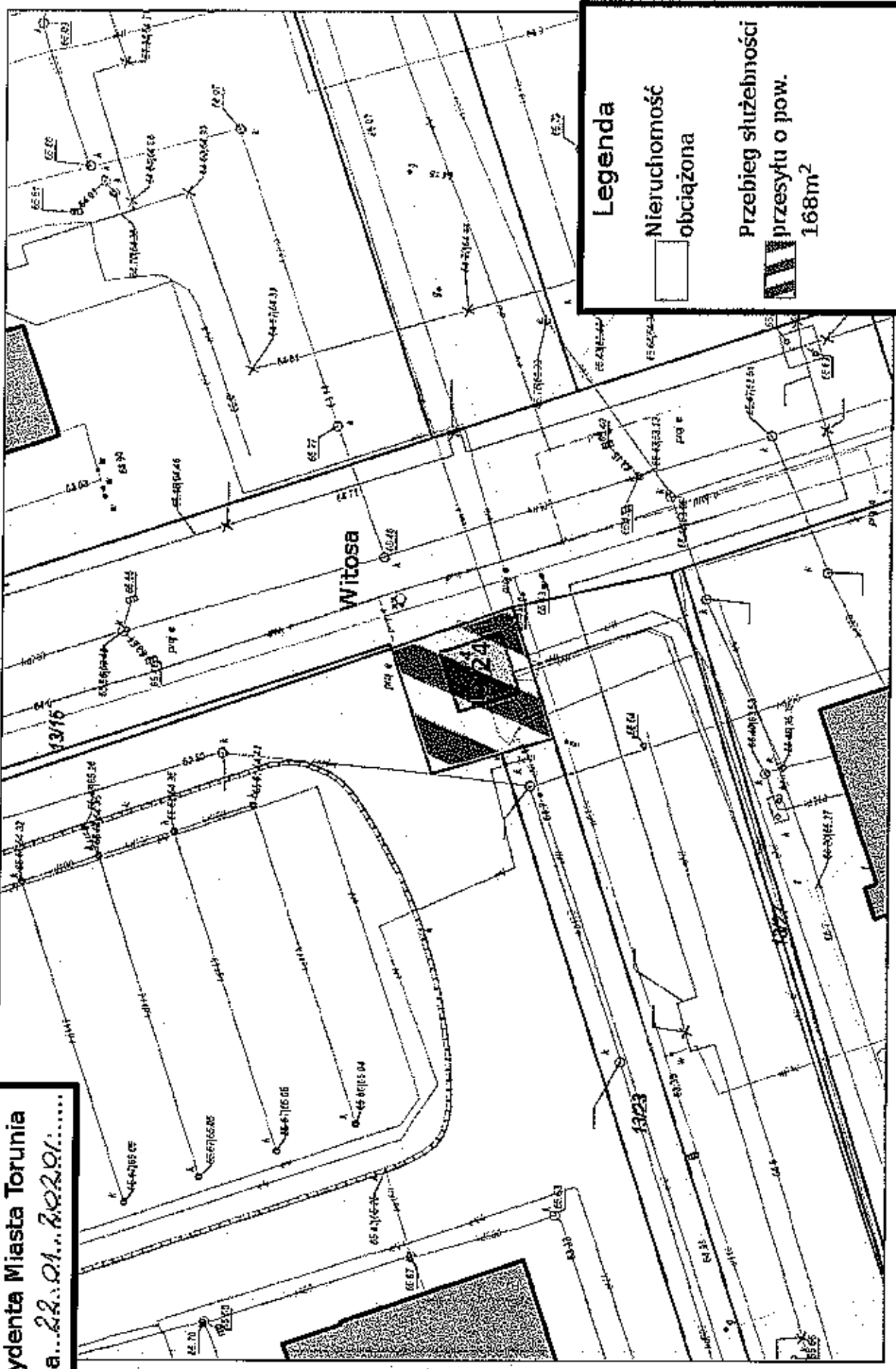


Legenda

Nieruchomość obciążona

Przebieg służebności przesyłu o pow. 116m²

Załącznik nr 4
do Zarządzenia nr.....19.....
Prezydenta Miasta Torunia
z dnia...22.01.2020c.....

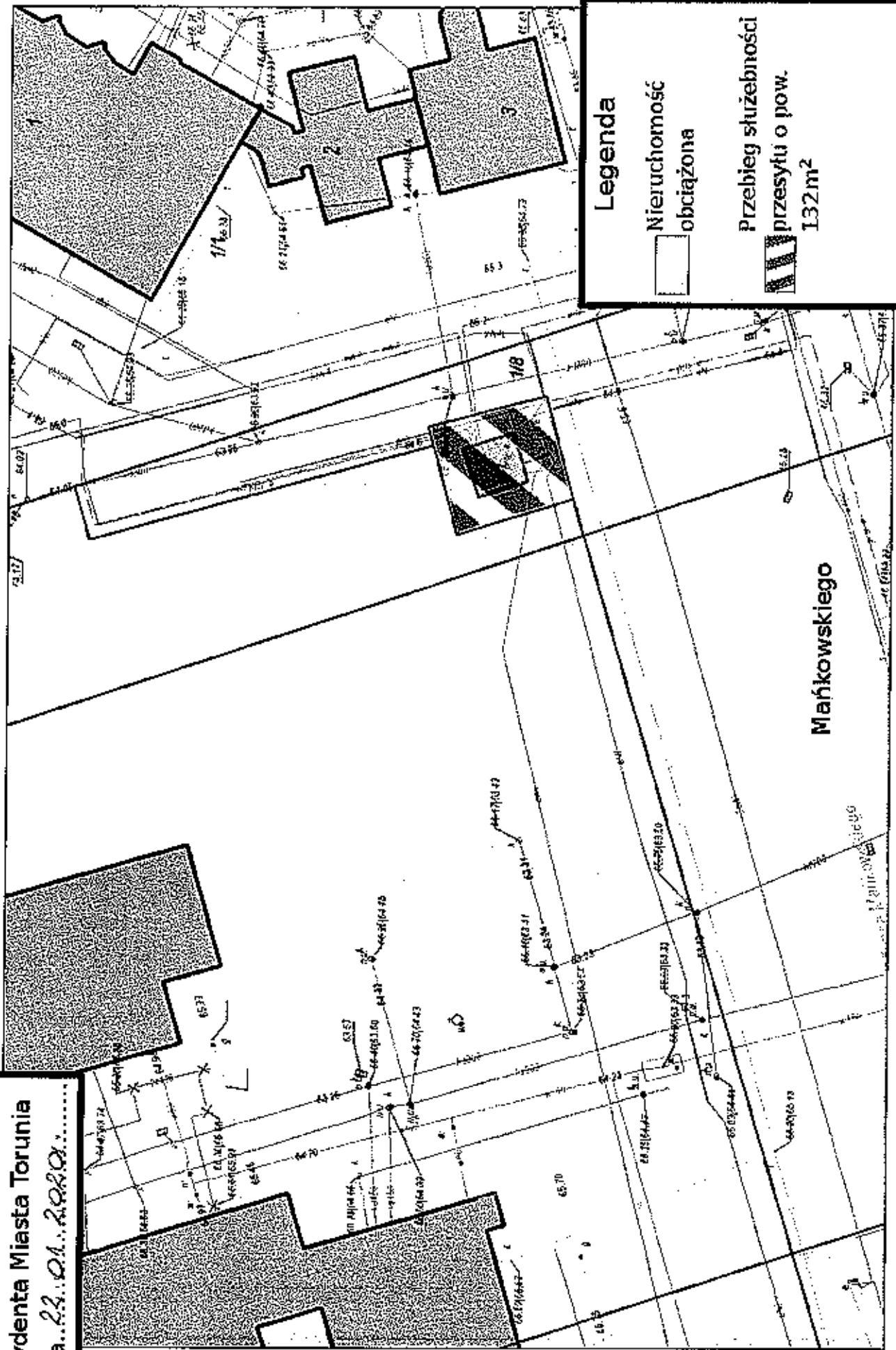


Legenda

Nieruchomość obciążona

Przebieg służebności przesyłu o pow. 168m²

Załącznik nr 5
do Zarządzenia nr...19...
Prezydenta Miasta Torunia
z dnia...22.01.2020...



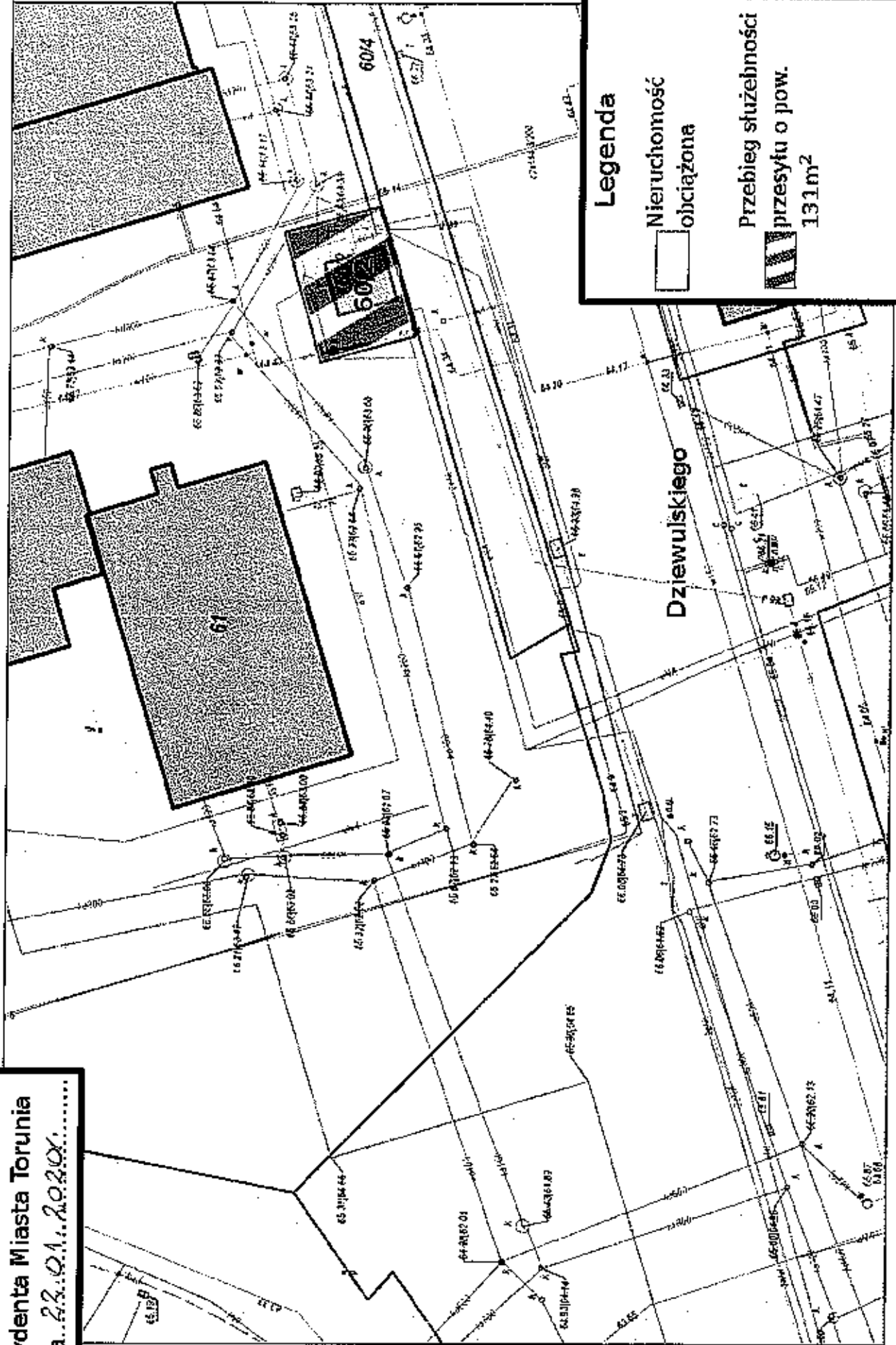
Legenda

- Nieruchomość obciążona
- Przebieg służebności przesyłu o pow. 132m²

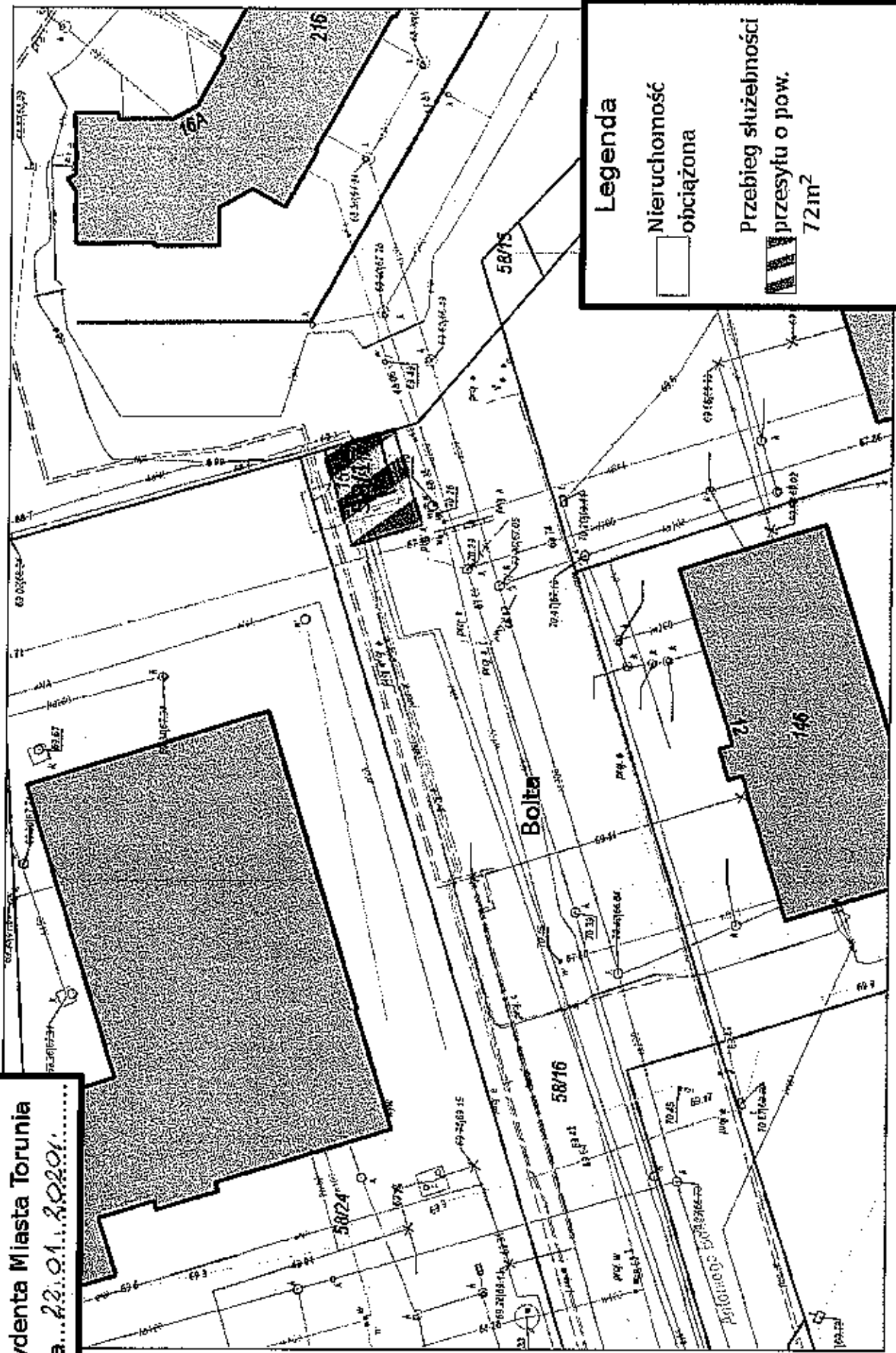
WebEWD

Wydruk w skali 1:500

Załącznik nr 6
do Zarządzenia nr.....19.....
Prezydenta Miasta Torunia
z dnia...23.01.2020x.....



Załącznik nr 7
do Zarządzenia nr 19
Prezydenta Miasta Torunia
z dnia 22.01.2020r.

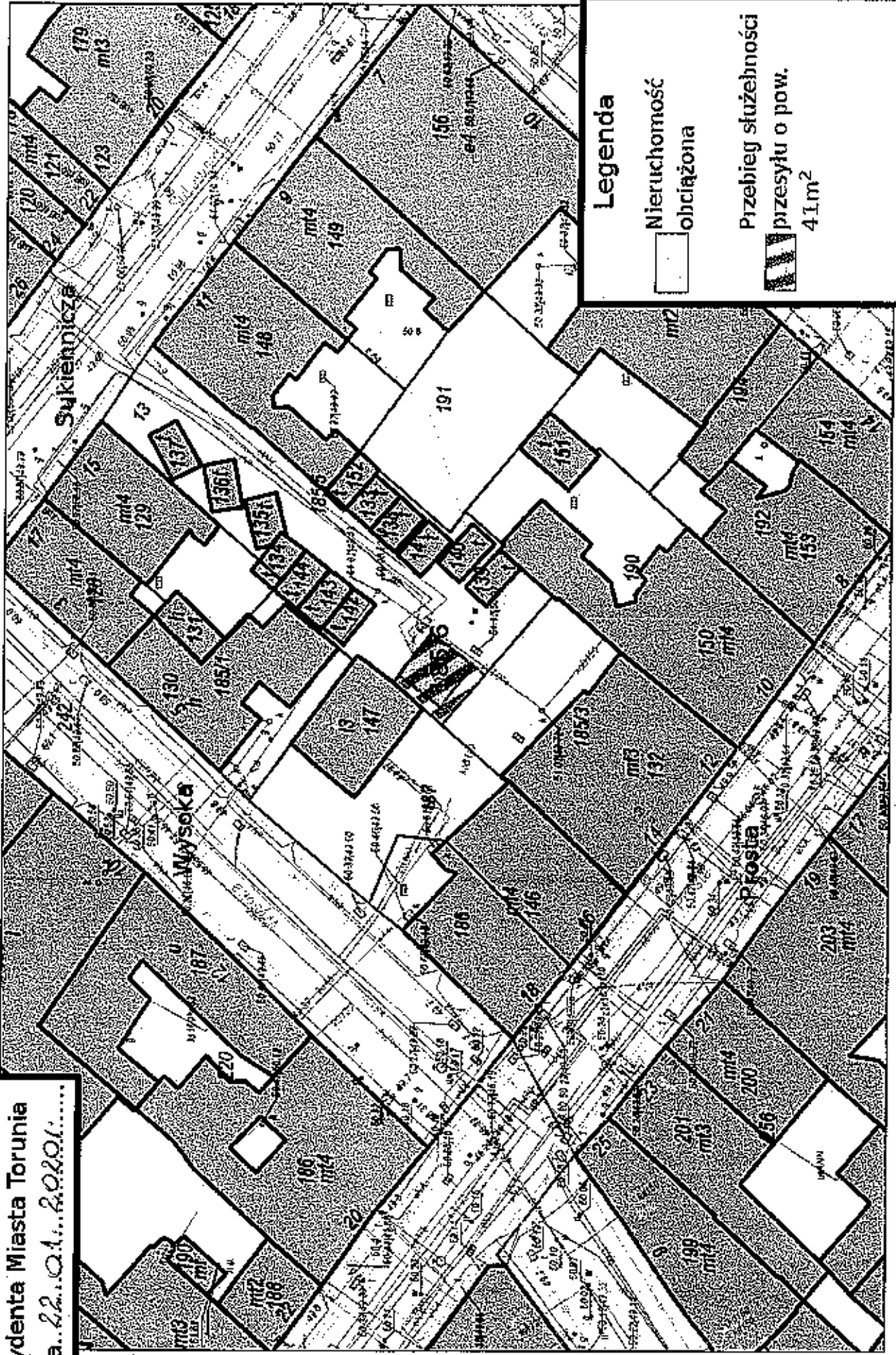


Legenda

Nieruchomość obciążona

Przebieg służebności przesyłu o pow. 72m²

Załącznik nr 8
do Zarządzenia nr...19
Prezydenta Miasta Torunia
z dnia...22.01.2020r.

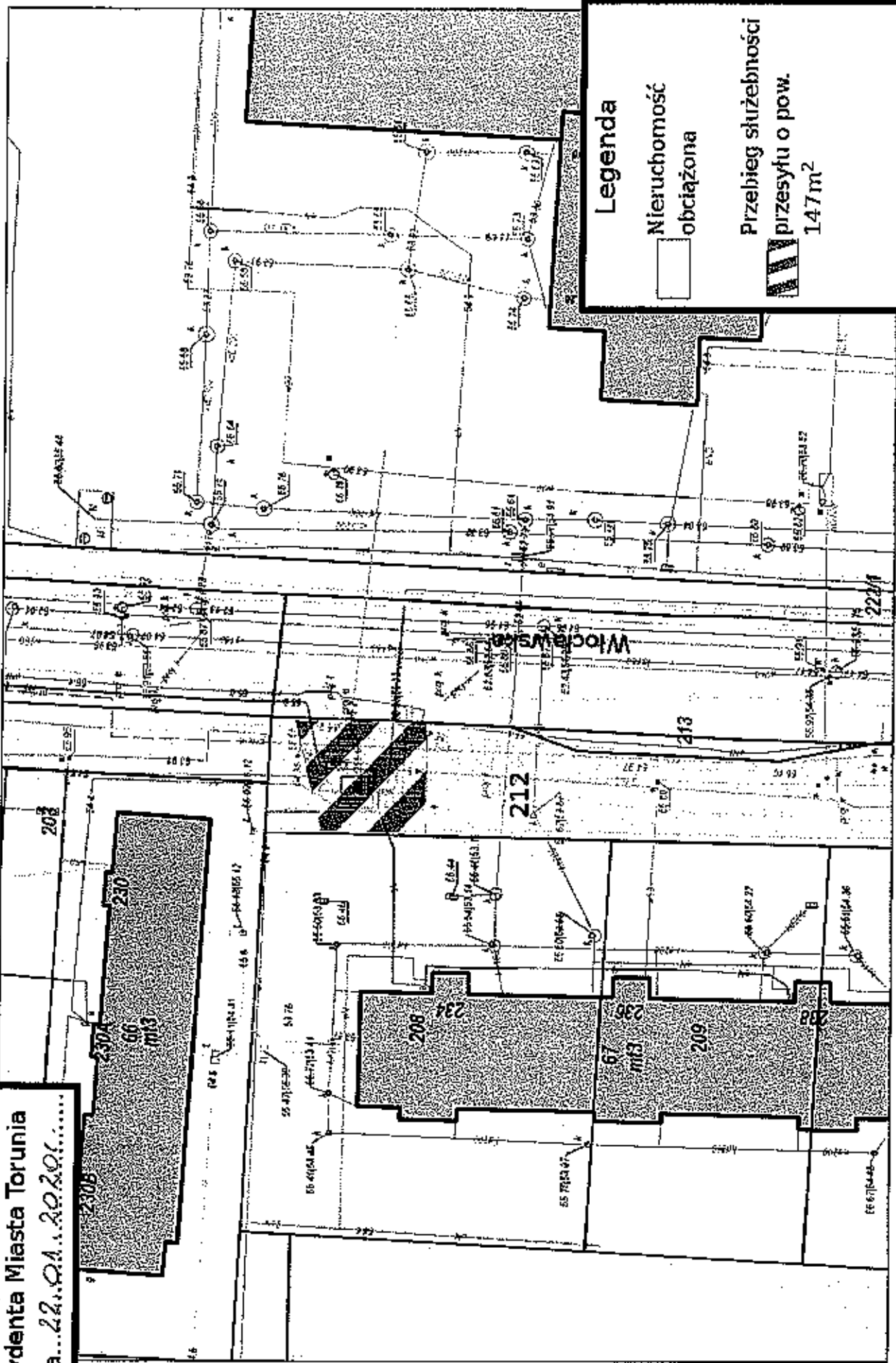


Legenda

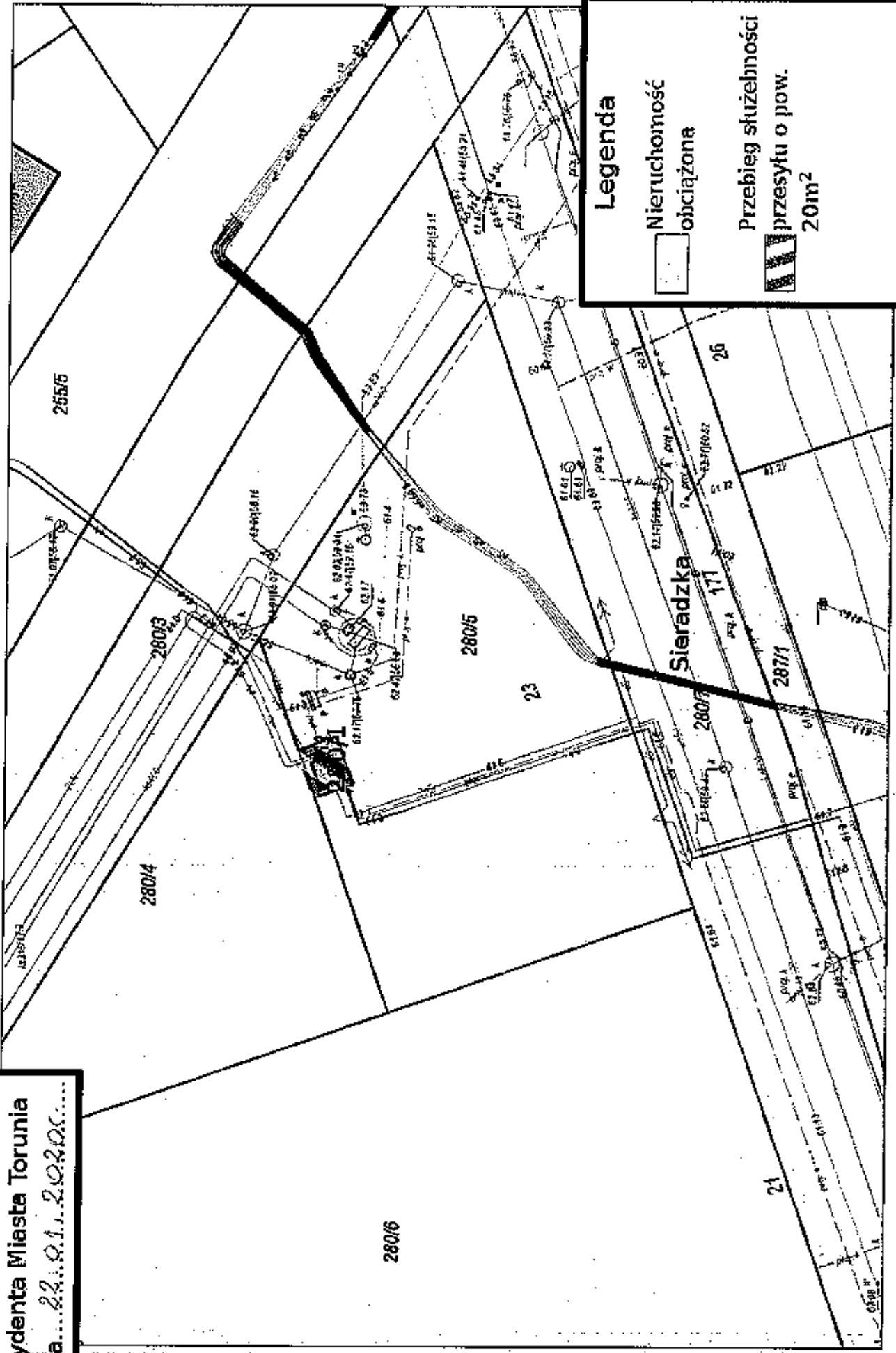
Nieruchomość obciążona

Przebieg służebności przesyłu o pow. 41m²

Załącznik nr 9
do Zarządzenia nr 49
Prezydenta Miasta Torunia
z dnia 22.04.2020r.



Załącznik nr 10
do Zarządzenia nr.....19.....
Prezydenta Miasta Torunia
z dnia.....22.01.2020c.....



Legenda

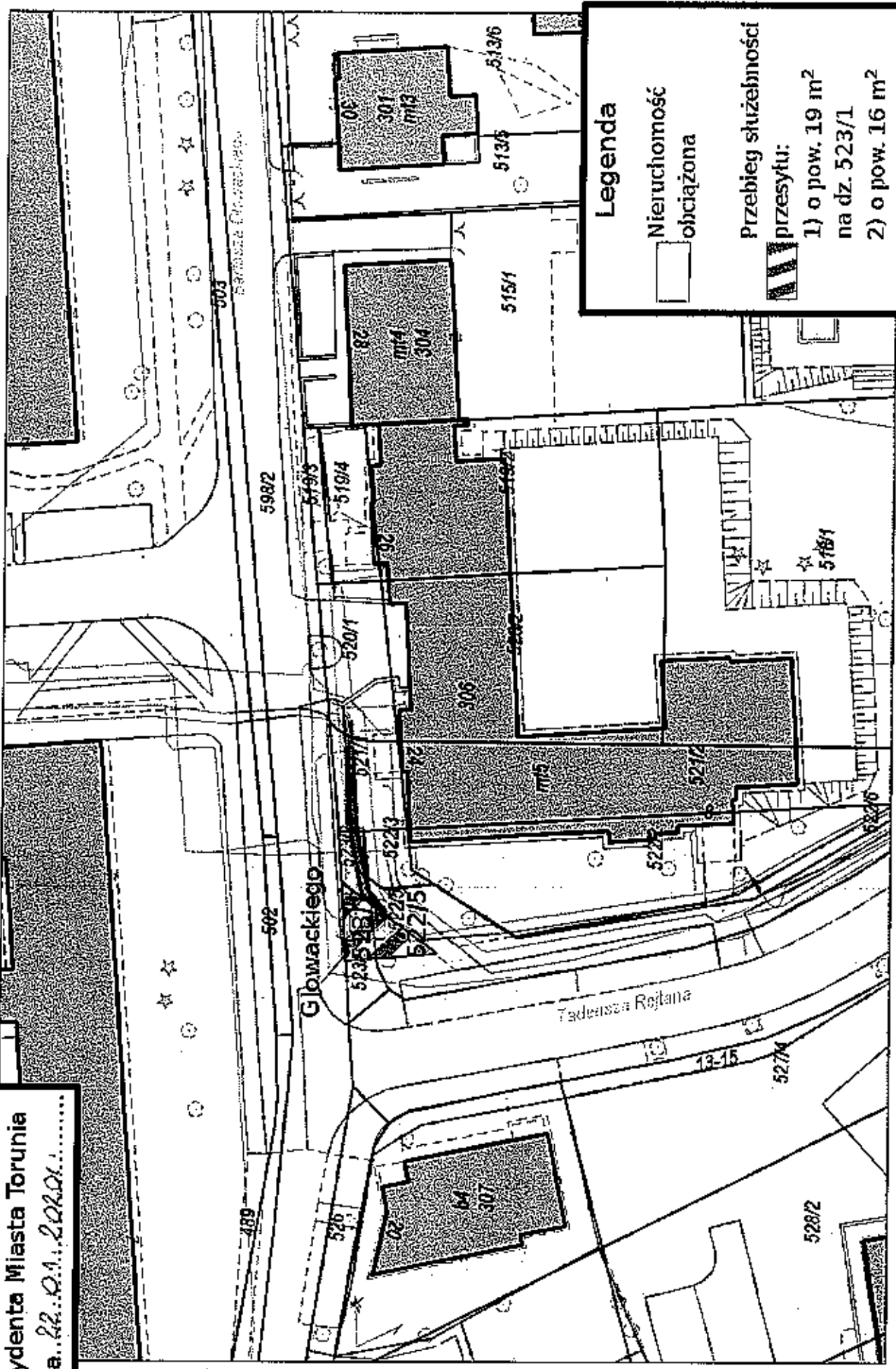
□ Nieruchomość obciążona

▨ Przebieg służebności przesyłu o pow. 20m²

WebEVID

Wydruk w skali 1:500

Załącznik nr 11
do Zarządzenia nr.....19.....
Prezydenta Miasta Torunia
z dnia...22.01.2009.....



Legenda

Nieruchomość obciążona

Przebieg służebności przesyłu:

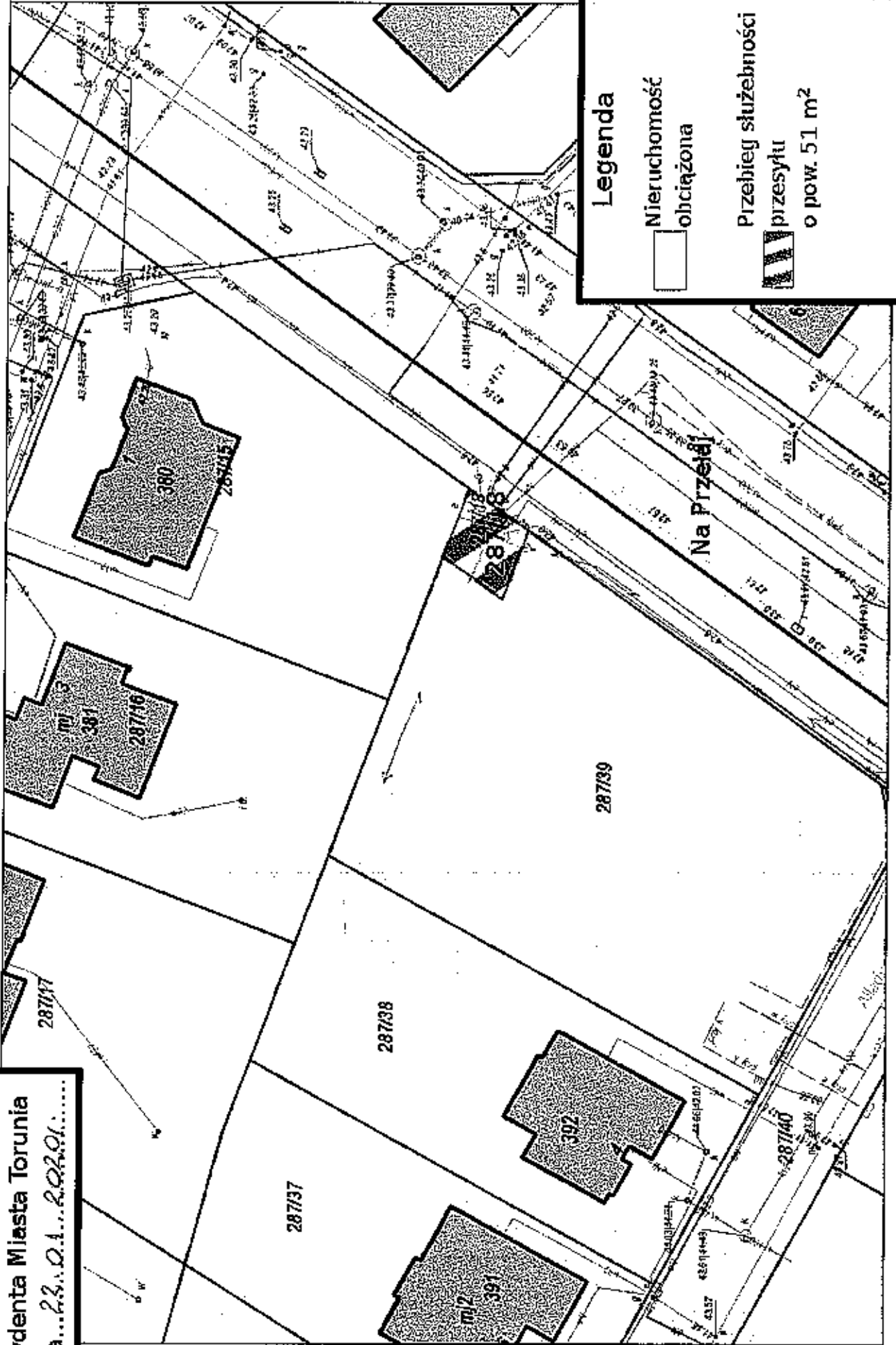
1) o pow. 19 m² na dz. 523/1

2) o pow. 16 m² na dz. 522/5

WebSTVD

Wydruk w skali 1:500

Załącznik nr 12
do Zarządzenia nr.....12.....
Prezydenta Miasta Torunia
z dnia...23.01.2020c.....

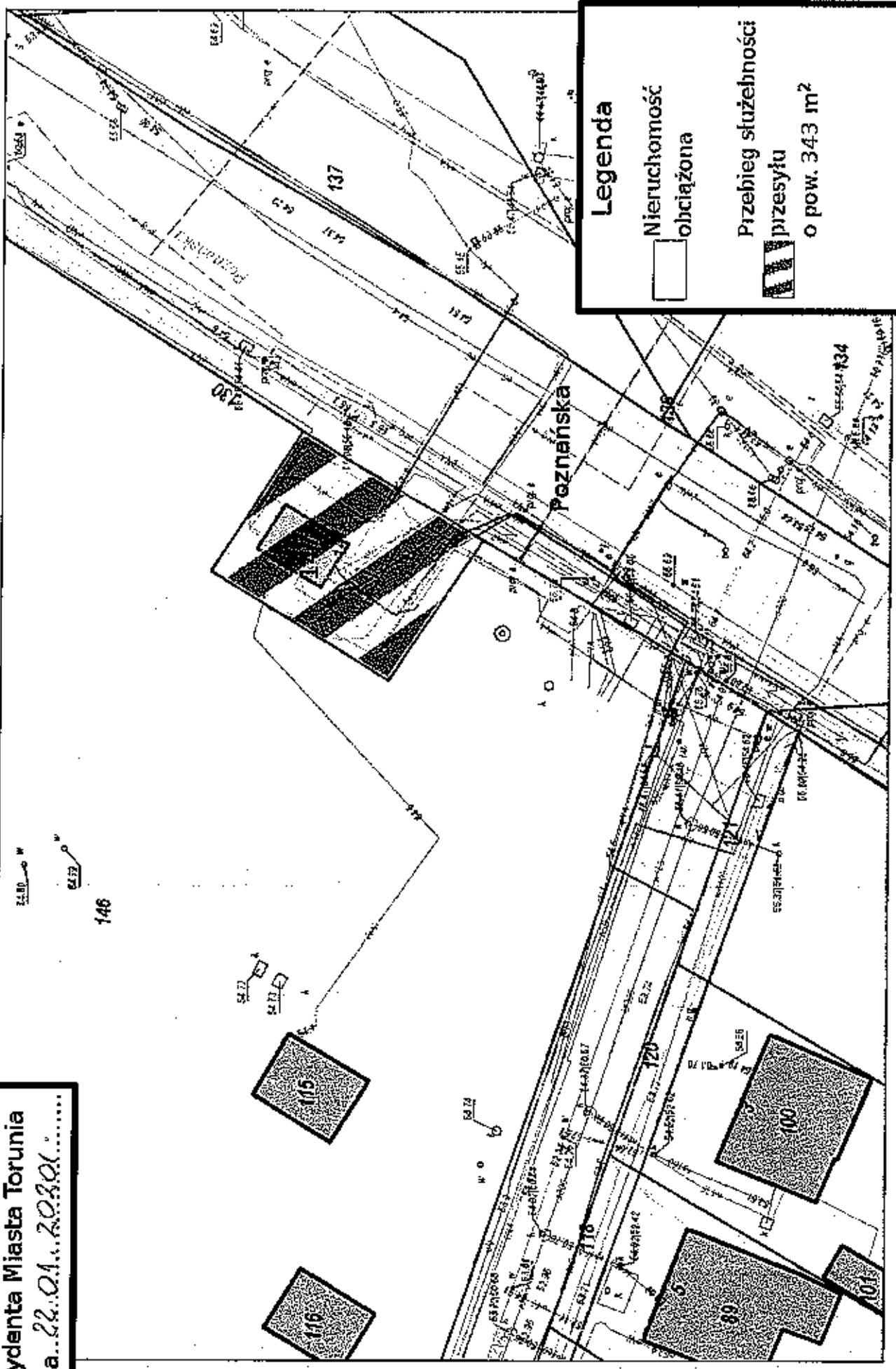


Legenda

Nieruchomość
obciążona

Przebieg służebności
przesytu
o pow. 51 m²

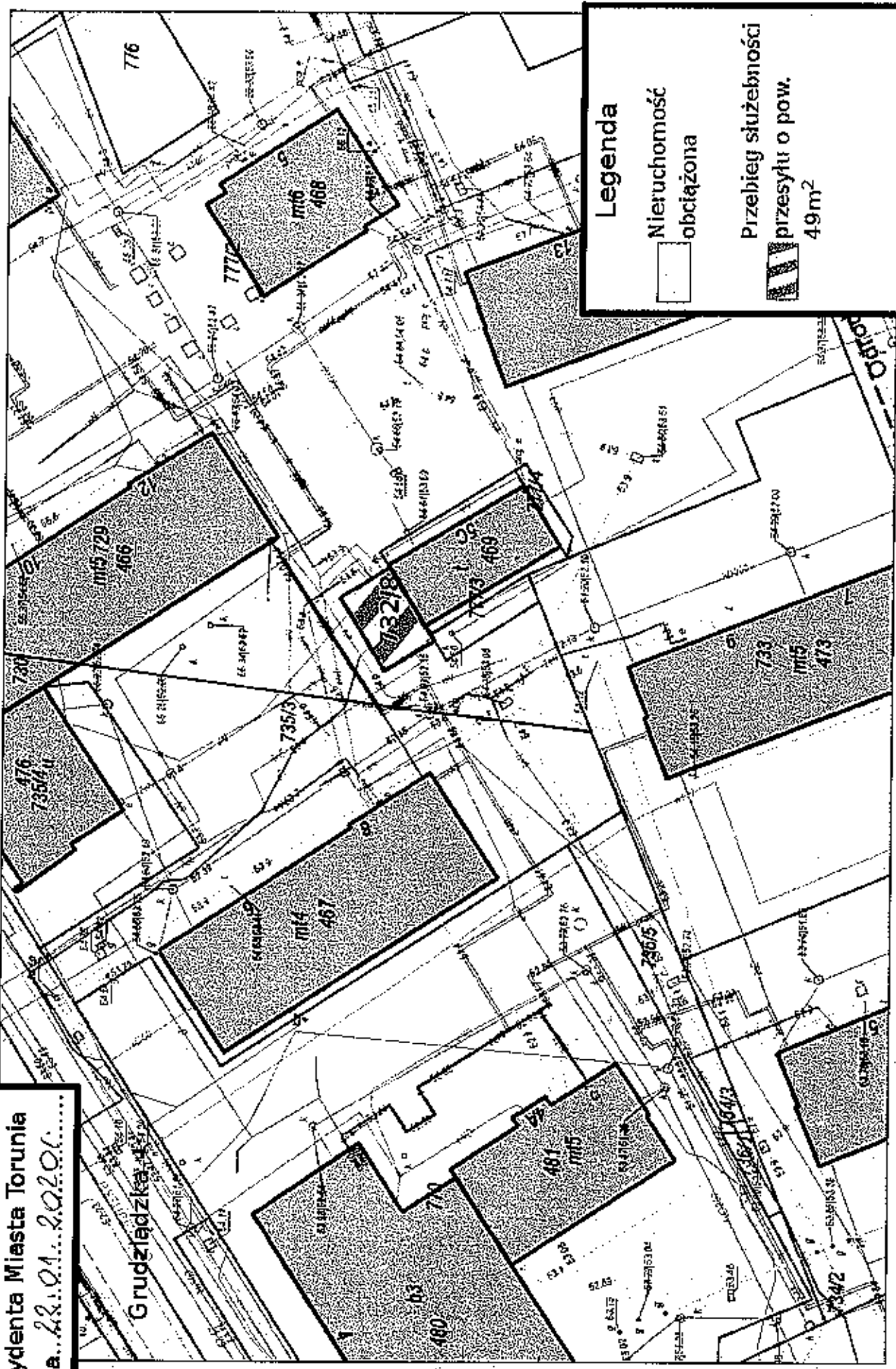
Załącznik nr 13
do Zarządzenia nr.....19.....
Prezydenta Miasta Torunia
z dnia...22.01...2030C.....





Legenda

- Nieruchomość obciążona
- Przebieg służebności przesyłu o pow. 343 m²

Załącznik nr 14
do Zarządzenia nr 19
Prezydenta Miasta Torunia
z dnia 22.01.2020r.



Legenda

	Nieruchomość obciążona
	Przebieg służebności przesyłu o pow. 49m ²