

ZARZĄDZENIE NR ...149.....
PREZYDENTA MIASTA TORUNIA
Z DNIA.....14.09.2021r.....

w sprawie przyjęcia służebności gruntowej

Na podstawie art. 30 ust. 2 pkt 3 ustawy z dnia 8 marca 1990 roku o samorządzie gminnym (Dz.U. 2020 poz. 713¹) zarządza się, co następuje:

§ 1. 1. Przyjąć nieodpłatną, nieograniczoną w czasie, służebność gruntową ustanowioną na prawie użytkowania wieczystego nieruchomości położonej w Toruniu, przy ul. Władysława Warneńczyka i Bażyńskich 2A oznaczonej geodezyjnie jako działki nr 2/1, 2/2 i 4/2 z obrębu 11, zapisanej w KW nr TO1T/00052653/1, na rzecz każdorazowego właściciela nieruchomości położonej w Toruniu przy ul. Bażyńskich, oznaczonej geodezyjnie jako działka 150/1 z obrębu 11, dla której Sąd Rejonowy w Toruniu prowadzi księgę wieczystą nr TO1T/00032379/0.

2. Służebność wymieniona w ust. 1 polegać będzie na prawie przechodu i przejazdu przez część gruntu oddanego w użytkowanie wieczyste, stanowiącą pas gruntu o łącznej powierzchni 230,41 m² zgodnie z załącznikiem mapowym, na którym urządzone są chodnik, ścieżka rowerowa i zjazd.

3. Użytkownik wieczysty nieruchomości obciążonej zobowiązany będzie do powstrzymania się od jakichkolwiek działań, które mogłyby naruszyć służebność, o której mowa w ust. 1 i 2, w szczególności poprzez: ograniczania dostępności, wprowadzania opłat i grodzenia terenu.

§ 2. Wykonanie zarządzenia powierza się Dyrektorowi Wydziału Gospodarki Nieruchomościami.

§ 3. Zarządzenie wchodzi w życie z dniem podpisania.

wz. PREZYDENTA MIASTA

Zbigniew Fiderewicz
Zastępca Prezydenta

¹Zmiany tekstu jednolitego wskazanej ustawy ogłoszone zostały w Dz.U. z 2020 r. poz. 1378 i z 2021 poz.1038

DYREKTOR
Wydziału Gospodarki Nieruchomościami

Lukasz Kowalkowski




Nie wchodzi w życie z dniem podpisania
pod względem prawnym
RADCA PRAWNY

Agnieszka Kubińska
14.09.2021r.

Załącznik do Zarządzenia Nr.../49.....
Prezydenta Miasta Torunia
z dnia 14.04.2021r.....



LEGENDA:

-  nieruchomość władająca
-  nieruchomość obciążona
-  przebieg służebności

Udostępniane informacje nie są dokumentami w postępowaniach administracyjnych i innych. Materiały zawierające informacje z powiatowego zasobu geodezyjnego i kartograficznego (w tym mapy) należy zamawiać w Wydziale Geodezji. Dokumenty zawierające inne informacje przetwarzane w Wewnętrznym Portalu Mapowym należy zamawiać w wydziałach merytorycznych, odpowiednich do rodzaju informacji.