



KONSULTACJE SPOŁECZNE

Wpływamy na Toruń

SPRAWOZDANIE Z KONSULTACJI SPOŁECZNYCH

PROWADZONYCH
PRZEZ GMINĘ MIASTA TORUŃ W 2018 R.

Wpływamy na Toruń

Rada Społeczna ds. Konsultacji Społecznych

Urząd Miasta Torunia
ul. Wały gen. Sikorskiego 8, 87-100 Toruń
tel. 56 611 87 47, e-mail: wksii@um.torun.pl

Toruń, marzec 2019 r.



www.konsultacje.torun.pl



Spis treści

Zawartość

I. Wstęp.....	3
II. Charakterystyka konsultacji prowadzonych przez Urząd Miasta Torunia w 2018 r.	4
Podstawowe dane statystyczne.....	6
Podsumowanie procesów konsultacyjnych.....	9
Skrócone charakterystyki poszczególnych procesów konsultacyjnych.....	13
1. Zmiany w Regulaminie konsultacji społecznych – II etap.....	13
2. Program ochrony środowiska dla Miasta Torunia – II etap.....	14
3. Program ochrony środowiska przed hałasem (2018-2022).....	15
4. Zielony Toruń. Mamy projekty (zagospodarowanie terenów na tzw. osiedlu JAR).....	16
5. Zielony Toruń. Mamy projekty (zagospodarowanie terenu tzw. Rudelki)	18
6. Zielony Toruń. Mamy projekty (rewitalizacja Parku Tysiąclecia...)	20
7. Kacze doły w nowej odsłonie	23
8. Sport i rekreacja nad Strugą.....	24
9. KO-REK-TOR - miejsce reklamy w przestrzeni Torunia etap II	25
10. Urządzamy park przy Chmielnej. Dogrywka.....	26
11. Urządzamy tereny byłego poligonu	27
12. Zielony Toruń. Mamy projekty – nowa odsłona Parku Glazja	29
13. Bezpieczniej w Toruniu. Uspokajamy ruch na drogach osiedlowych.....	31
14. Nowe życie stawu przy ul. Poznańskiej.....	33
15. Alkohol – z ograniczeniami czy bez? (I etap konsultacji).....	34
16. Przyszłość opieki zdrowotnej w Toruniu (Strategia Polityki Zdrowotnej na lata 2018-2022) – I etap	36
17. Wspólnie o programie.....	37
18. Budujemy Trasę Średnicową Północną etap III.....	39
19. Koszty i korzyści związane z wykorzystaniem autobusów zeroemisyjnych	41
20. Autobusem i tramwajem po Toruniu	42
21. Konsultacje Programu Rewitalizacji Torunia	45
Inne działania o charakterze konsultacyjnym.....	46
1. Budżet partycypacyjny Torunia na 2019 r.	46
Podsumowanie i wnioski.....	48
Wnioski końcowe:.....	49



I. Wstęp

Zgodnie z zapisami §12 punkt 2 Regulaminu Konsultacji Społecznych (załącznik do uchwały nr 508/13 RMT z dnia 21 lutego 2013 r. z późn. zm.) Rada Społeczna ds. Konsultacji Społecznych (RSdsKS) przedstawia Radzie Miasta Torunia sprawozdanie z konsultacji społecznych realizowanych w poprzednim roku kalendarzowym.

RSdsKS została powołana jako organ doradczy Prezydenta Miasta Torunia zajmujący się tematyką konsultacji społecznych.

W dniu 17 stycznia 2018 r. Prezydent Miasta Torunia powołał skład trzeciej kadencji RSdsKS, na lata 2018-2019. W roku 2018, w skład RSdsKS wchodziły następujące osoby:

radni Miasta Torunia

- 1) Dagmara Tuszyńska
- 2) Łukasz Walkusz
- 3) Witold Waczyński

przedstawiciele organizacji pozarządowych Torunia zgłoszeni w wyniku otwartego naboru

- 4) Marcin Łowicki, Akademia Rozwoju Inicjatyw Lokalnych
- 5) Jerzy Berduszek, Stowarzyszenie NASZE RUBINKOWO
- 6) Jan Kwiatkowski, Stowarzyszenie TMPS – Czas Gospodarzy

mieszkańcy Torunia zgłoszeni w wyniku otwartego naboru

- 7) Justyna Kardasz

pracownicy Urzędu Miasta Torunia wskazani przez Prezydenta

- 8) Magdalena Kamińska, Wydział Komunikacji Społecznej i Informacji
- 9) Paweł Piotrowicz, Wydział Komunikacji Społecznej i Informacji
- 10) Tomasz Kozłowski, Wydział Środowiska i Zieleni.

Zadaniem Rady Społecznej ds. Konsultacji Społecznych jest w szczególności doradzanie Prezydentowi Torunia w sprawach związanych z konsultacjami społecznymi, opiniowanie wniosków o przeprowadzenie konsultacji społecznych składanych w dorocznym naborze ogłaszającym przez Prezydenta Miasta, a także przedstawianie Radzie Miasta Torunia rocznego sprawozdania z przeprowadzonych konsultacji wraz z wnioskami.



II. Charakterystyka konsultacji prowadzonych przez Urząd Miasta Torunia w 2018 r.

Plan konsultacji na 2018 r. został zatwierdzony uchwałą Rady Miasta Torunia nr 783/2017 z dnia 28 grudnia 2017 r. Przewidywał on zrealizowanie osiemnastu tematów konsultacyjnych:

1. Budowa Trasy Średnicowej Północnej etap III od ul. Szosa Chełmińska do ul. Szosa Okrężna wraz z integralnym układem drogowym
2. Koncepcja turystyczno-rekreacyjnego zagospodarowania terenów na tzw. osiedlu JAR w Toruniu (dokumentacja projektowa)
3. Zagospodarowanie terenów zieleni Parku Glazja przy ul. Waryńskiego w Toruniu (dokumentacja projektowa)
4. Zagospodarowanie turystyczno-rekreacyjne lasów miejskich – teren pomiędzy ul. Bema i ul. Balonową (tzw. Rudelka) w Toruniu (dokumentacja projektowa)
5. Rewitalizacja Parku Tysiąclecia wraz z odbudową układu wodnego fosy przy ul. Podgórskiej w Toruniu (dokumentacja projektowa)
6. Zagospodarowanie turystyczno-rekreacyjne lasu miejskiego przy skrzyżowaniu ulic Przy Skarpie i Ligi Polskiej w Toruniu (dokumentacja projektowa)
7. Zmiany przebiegu linii komunikacji miejskiej (dalszy etap konsultacji społecznych rozpoczętych w 2017 r.)
8. Projekt Programu Rewitalizacji Torunia do roku 2023 (dalszy etap konsultacji społecznych rozpoczętych w 2016 r.)
9. Program współpracy Gminy Miasta Toruń z organizacjami pozarządowymi w 2019 r.
10. Zagospodarowanie terenu parku przy ul. Chmielnej (dalszy etap konsultacji społecznych rozpoczętych w 2017 r.)
11. Strategia Polityki Zdrowotnej na lata 2018-2022
12. Program ochrony środowiska przed hałasem dla miasta Torunia
13. Koncepcja rozwoju terenów zieleni w Toruniu
14. Zagospodarowanie terenów rekreacyjnych na Bielawach między ul. Olsztyńską i ul. Przeskok
15. Kodeks Reklamowy Torunia (dalszy etap konsultacji społecznych rozpoczętych w 2017 r.)
16. Zagospodarowanie terenów zieleni na obszarze popolygonowym między ul. Andersa i trasą S-10
17. Rewitalizacja stawu przy ul. Poznańskiej
18. Uspokajanie ruchu samochodowego na osiedlowych ulicach Torunia

Zgodnie z uchwałą nr 13/18 Rady Miasta Torunia z dnia 6 grudnia 2018 r. z planu konsultacji został wykreślony pkt. 6 – Zagospodarowanie turystyczno-rekreacyjne lasu miejskiego przy skrzyżowaniu ulic Przy Skarpie i Ligi Polskiej w Toruniu (dokumentacja projektowa).



Dodatkowo w 2018 roku poddano konsultacjom następujące tematy:

1. Regulamin konsultacji społecznych etap II (konsultacje społeczne w sprawie aktualizacji zapisów Regulaminu konsultacji społecznych)
2. Program ochrony środowiska etap II
3. Kacze doły w nowej odsłonie (zagospodarowanie terenu tzw. Kaczych dołów)
4. Alkohol - z ograniczeniami czy bez? (konsultacje w sprawie ewentualnego wprowadzenia ograniczenia sprzedaży napojów alkoholowych w placówkach handlowych pomiędzy godz. 22.00 a 6.00 i wyznaczenia obszarów, na których alkohol mógłby być spożywany)

Konsultacje dotyczące koncepcji rozwoju terenów zieleni w Toruniu zostały rozpoczęte na początku 2019 r. z uwagi na opóźnienie wykonawcy przy realizacji przedmiotu zamówienia. Konsultacje rozpoczęły się w styczniu 2019 r. i zgodnie z harmonogramem procesu zakończą się w marcu 2019 r.

łącznie w 2018 r. Wydział Komunikacji Społecznej i Informacji przeprowadził 21 procesów konsultacyjnych oraz 1 działanie o charakterze konsultacyjnym.

Wszystkim konsultacjom towarzyszyła akcja informacyjno-promocyjna, która obejmowała takie działania jak: informacje przekazywane za pośrednictwem mediów; publikacje na miejskich stronach internetowych (w szczególności www.torun.pl oraz www.konsultacje.torun.pl); publikacje na miejskich stronach w serwisach społecznościowych (w szczególności Mój Toruń w serwisie Facebook); komunikaty przekazywane za pomocą systemu Toruń SMS; plakaty uniwersalne (ślepy plakat) lub dedykowane (dla części konsultacji zaprojektowane zostały oddzielne plakaty dedykowane konkretnemu działaniu); ulotki informacyjne; spoty radiowe; powiadomienia mailowe kierowane do radnych, do rad okręgu, organizacji pozarządowych, innych podmiotów będących w kręgu zdiagnozowanych interesariuszy procesu konsultacyjnego.



KONSULTACJE SPOŁECZNE



PRZYJDŹ na spotkanie

(miejsce spotkania)

szczegóły na www.konsultacje.torun.pl

Wydział Komunikacji Społecznej i Informacji Urzędu Miasta Torunia
ul. Wały gen. Sikorskiego 8, 87-100 Toruń, tel. 56 611 86 73, konsultacje@um.torun.pl



„Ślepy” plakat

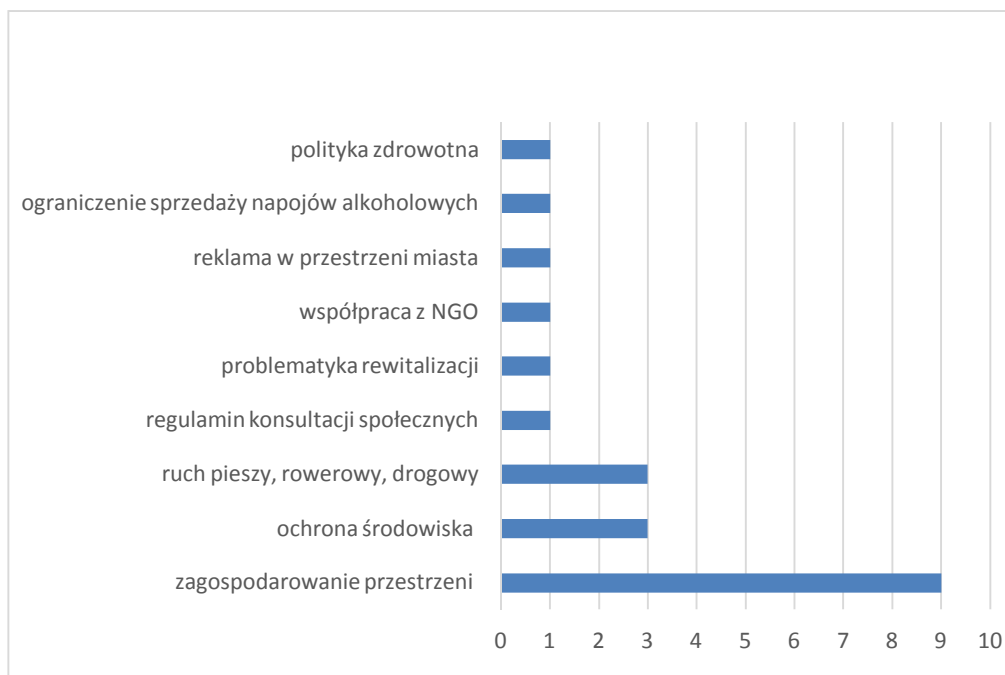
Podstawowe dane statystyczne

W 2018 r. Wydział Komunikacji Społecznej i Informacji Urzędu Miasta Torunia przeprowadził łącznie:

- ✓ 21 procesów konsultacyjnych;
- ✓ 1 działanie o charakterze konsultacyjnym - procedurę budżetu partycypacyjnego na 2019 r.

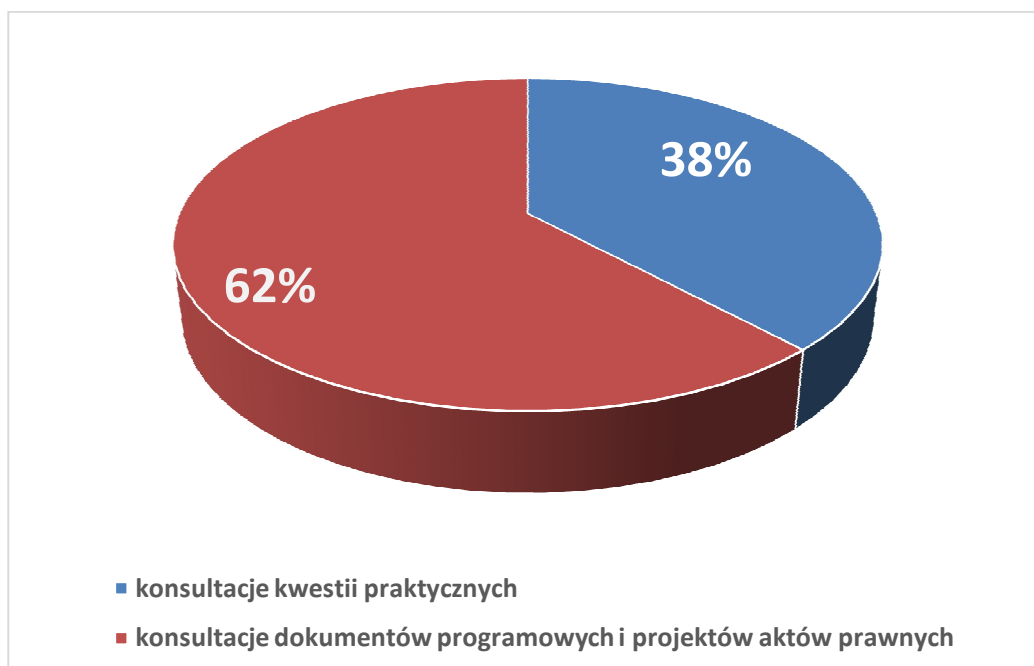
Tematyka przeprowadzonych konsultacji obejmowała:

- ✓ zagospodarowanie przestrzeni (9 tematów)
- ✓ ruch pieszy, rowerowy i drogowy (3 tematy)
- ✓ ochronę środowiska (3 tematy)
- ✓ problematykę rewitalizacji (1 temat)
- ✓ współpracę gminy z organizacjami pozarządowymi (1 temat)
- ✓ reklamę w przestrzeni miejskiej (1 temat)
- ✓ regulamin konsultacji społecznych (1 temat)
- ✓ ograniczenie sprzedaży napojów alkoholowych (1 temat)
- ✓ polityka zdrowotna (1 temat)



Wykres nr 1: Tematyka konsultacji społecznych

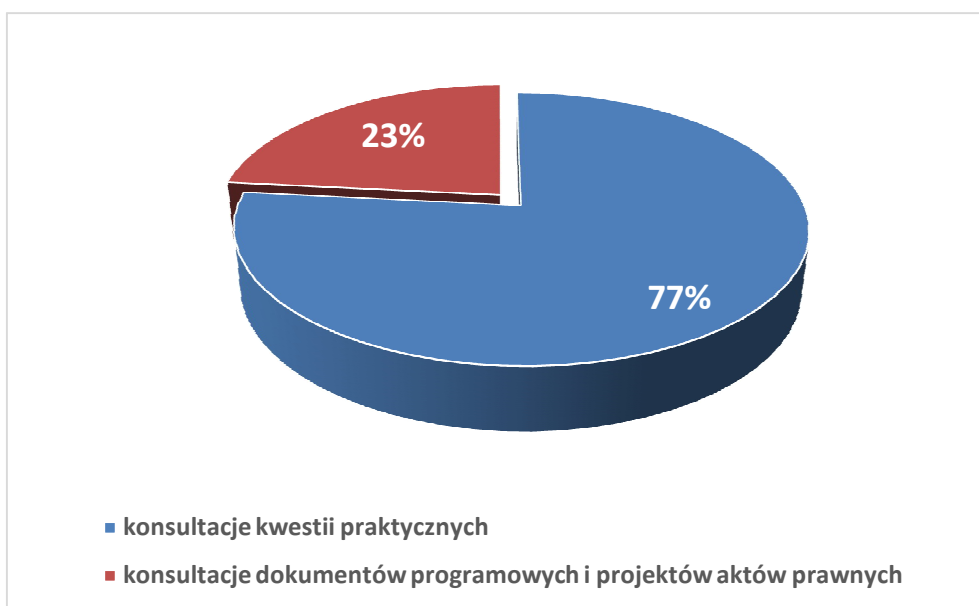
Spośród przeprowadzonych konsultacji: 8 dotyczyło dokumentów programowych i projektów aktów prawnych, a 13 kwestii praktycznych, takich jak: zagospodarowanie przestrzeni, ruch drogowy, itp.



Wykres nr 2: Proporcja typów prowadzonych konsultacji



łącznie w 2018 r. w konsultacjach społecznych wzięło udział ok. 2 550 osób, z czego ok. 580 - w konsultacjach dokumentów programowych, strategicznych i projektów aktów prawnych, a ok. 1 970 - w konsultacjach dotyczących szczegółowych rozwiązań praktycznych (np. zagospodarowania przestrzennego, ruchu drogowego) plus 12 720 osób uczestniczących w głosowaniu na budżet partycypacyjny.



Wykres nr 3: Proporcja liczby uczestników w zależności od typu konsultacji (bez budżetu partycypacyjnego)



Podsumowanie procesów konsultacyjnych

Lp.	Temat	Inicjator konsultacji	Zastosowane techniki	Liczba uczestników	Współpraca merytoryczna
1.	Regulamin konsultacji społecznych etap II	Prezydent Miasta Torunia	spotkanie z mieszkańcami, konsultacje internetowe, proces partycypacyjny prowadzony dwuetapowo: 1) Rada Społeczna ds. Konsultacji Społecznych dokonała analizy dokumentu i zaproponowała wprowadzenie modyfikacji niektórych zapisów. 2) wypracowany przez RSdsKS dokument został upubliczniony w celu zebrania opinii mieszkańców	13	RSdsKS
2.	Program ochrony środowiska etap II	Prezydent Miasta Torunia	dyżur konsultacyjny, składanie uwag do konsultowanego dokumentu, konsultacje internetowe	-	Wydział Środowiska i Zieleni
3.	Program ochrony środowiska przed hałasem (2018-2022)	Prezydent Miasta Torunia	spotkanie z mieszkańcami, składanie uwag do konsultowanego dokumentu, konsultacje internetowe	12	Wydział Środowiska i Zieleni
4.	Zielony Toruń. Mamy projekty (zagospodarowanie terenów na tzw. osiedlu JAR)	Prezydent Miasta Torunia	spotkanie z mieszkańcami, praca przy mapie, konsultacje internetowe	60	Wydział Środowiska i Zieleni



5.	Zielony Toruń. Mamy projekty (zagospodarowanie terenu tzw. Rudelki)	Prezydent Miasta Torunia	spotkanie z mieszkańcami, konsultacje internetowe,	4	Wydział Środowiska i Zieleni
6.	Zielony Toruń. Mamy projekty (Rewitalizacja Parku Tysiąclecia wraz z odbudową układu wodnego Fosi przy ul. Podgórskiej)	Prezydent Miasta Torunia	spotkania z mieszkańcami, praca przy mapie, konsultacje internetowe,	50	Wydział Środowiska i Zieleni
7.	Kacze doły w nowej odsłonie (zagospodarowanie terenu tzw. Kaczyczych dołów, położonego pomiędzy ul. 4. Pułku Lotniczego i ul. Szosa Okrężna)	Prezydent Miasta Torunia	spotkanie z mieszkańcami, konsultacje internetowe, spacer badawczy	40	Wydział Środowiska i Zieleni
8.	Sport i rekreacja nad Strugą (konsultacje społeczne w sprawie zagospodarowania terenu pomiędzy ul. Olsztyńską i ul. Przeskok)	Prezydent Miasta Torunia	spotkanie z mieszkańcami, praca przy mapie, konsultacje internetowe	40	Wydział Sportu i Rekreacji
9.	KO-REK-TOR Miejsce reklamy w przestrzeni Torunia (dalszy etap konsultacji społecznych rozpoczętych w 2017 r.)	Prezydent Miasta Torunia	konsultacje internetowe, spotkanie warsztatowe z przedstawicielami branży reklamowej	20	Miejska Pracownia Urbanistyczna
10.	Urządzamy park przy Chmielnej. Dogrywka (konsultacje społeczne w sprawie zagospodarowania terenu parku przy ul. Chmielnej w Toruniu)	Prezydent Miasta Torunia	spotkanie dla mieszkańców, mapowanie przestrzeni, konsultacje internetowe	21	Wydział Inwestycji i Remontów
11.	Urządzamy tereny byłego poligonu (konsultacje społeczne w sprawie zagospodarowania terenu pomiędzy ul. Andersa, ul. Poznańską, trasą S-10 oraz ul. Popiołowa Droga	Prezydent Miasta Torunia	warsztat z mieszkańcami, mapowanie przestrzeni, konsultacje internetowe	40	Wydział Środowiska i Zieleni Miejska Pracownia Urbanistyczna



12.	Zielony Toruń. Mamy Projekty – nowa odsłona Parku Glazja (konsultacje społeczne w sprawie zagospodarowania terenu parku Glazja)	Prezydent Miasta Torunia	spotkanie z mieszkańcami, praca przy mapie, konsultacje internetowe	20	Wydział Środowiska i Zieleni
13.	Bezpieczniej w Toruniu. Uspokajamy ruch na drogach osiedlowych	Prezydent Miasta Torunia	cykl spotkań informacyjno-warsztatowych z mieszkańcami, konsultacje internetowe	80	Wydział Gospodarki Komunalnej
14.	Nowe życie stawu przy ul. Poznańskiej (konsultacje w sprawie zagospodarowania terenu wokół stawu przy ul. Poznańskiej)	Prezydent Miasta Torunia	warsztat z mieszkańcami, mapowanie przestrzeni, konsultacje internetowe	40	Wydział Środowiska i Zieleni
15	Alkohol - z ograniczeniami czy bez?	Prezydent Miasta Torunia	spotkanie z mieszkańcami, badanie opinii, konsultacje internetowe	1 140	Wydział Ewidencji i Rejestracji
16.	Przyszłość opieki zdrowotnej w Toruniu konsultacje społeczne w sprawie Strategii Polityki Zdrowotnej na lata 2018-2022, etap I	Wymóg ustawy	ankieta papierowa, ankieta internetowa	409	Wydział Zdrowia i Polityki Społecznej
17.	Wspólnie o programie (konsultacje społeczne Programu współpracy Gminy Miasta Toruń z organizacjami pozarządowymi w 2019 r.)	Prezydent Miasta Torunia	spotkanie dla organizacji pozarządowych prowadzone metodą „World Cafe”, konsultacje internetowe, dyskusja na posiedzeniu Rady Działalności Pożytku Publicznego Miasta Torunia	91	Wydział Kultury, Wydział Zdrowia i Polityki Społecznej, Wydział Sportu i Rekreacji , Wydział Rozwoju i Programowania Europejskiego, Rada Działalności Pożytku Publicznego dla Miasta Torunia



18.	Budujemy Trasę Średnicową Północną etap III	Prezydent Miasta Torunia	spotkanie z mieszkańcami, spotkania indywidualne, konsultacje internetowe, spotkanie otwarte organizowane przez Radę Okręgu Chełmińskie	340	Miejski Zarząd Dróg, Wydział Gospodarki Komunalnej
19.	Koszty i korzyści związane z wykorzystaniem autobusów zeroemisyjnych	Prezydent Miasta Torunia	dyżur konsultacyjny, konsultacje internetowe	-	Wydział Gospodarki Komunalnej
20.	Autobusem i tramwajem po Toruniu	Prezydent Miasta Torunia	dyżury konsultacyjne podczas spotkań PMT z mieszkańcami w 2018r., konsultacje internetowe	95	Wydział Gospodarki Komunalnej
21.	Program Rewitalizacji Torunia	Prezydent Miasta Torunia	spotkania z mieszkańcami, konsultacje internetowe	30	Biuro Rewitalizacji

Działania o charakterze konsultacyjnym

1.	Budżet partycypacyjny Torunia na 2019 r.	Rada Miasta Torunia, Prezydent Miasta Torunia	konsultacje internetowe, dyżury informacyjne, konsultacje mailowe i telefoniczne, głosowanie za pomocą Internetu, papierowych kart oraz poczty tradycyjnej	12 720	wszystkie jednostki miejskie
-----------	--	--	--	--------	------------------------------



Skrócone charakterystyki poszczególnych procesów konsultacyjnych

1. Zmiany w Regulaminie konsultacji społecznych – II etap



Termin 4 - 25 stycznia 2018 r.



Liczba uczestników Praca dwunastoosobowego zespołu Rady Społecznej ds. Konsultacji Społecznych oraz 1 osoba, która zgłosiła uwagi drogą elektroniczną w II etapie konsultacji.



Organizatorzy Wydział Komunikacji Społecznej i Informacji



Przedmiot konsultacji Zgodnie z treścią Regulaminu konsultacji społecznych należy przeprowadzać co najmniej raz na cztery lata konsultacje społeczne w sprawie zapisów Regulaminu.
Praca nad oceną działania regulaminu i zmianami jego treści prowadzona była w procesie partycypacyjnym, dwuetapowo. W pierwszym etapie konsultacji, który odbywał się w roku 2017, Rada Społeczna ds. Konsultacji Społecznych dokonała analizy dokumentu i zaproponowała wprowadzenie modyfikacji niektórych zapisów. W ramach drugiego etapu konsultacji wypracowany przez RSdKS dokument został upubliczniony w celu zebrania opinii mieszkańców.



Podsumowanie Dwuetapowa procedura zastosowana podczas procesu konsultacyjnego w sprawie Regulaminu konsultacji społecznych umożliwiła wypracowanie dokumentu w trybie partycypacyjnym. W grupie eksperckiej zostały ocenione obecnie funkcjonujące mechanizmy oraz wypracowane propozycje zmian regulaminowych. Po wyłożeniu projektu zainteresowani mieszkańcy oraz organizacje pozarządowe mieli możliwość wniesienia uwag i propozycji merytorycznych. Po zakończeniu konsultacji dokument, w formie projektu uchwały, został skierowany do Rady Miasta Torunia, która w dniu 22 marca 2018 r. podjęła uchwałę zmieniającą uchwałę w sprawie Regulaminu konsultacji społecznych.



2. Program ochrony środowiska dla Miasta Torunia – II etap



Termin 2 – 22 lutego 2018 r.



Organizatorzy Wydział Komunikacji Społecznej i Informacji we współpracy z Wydziałem Środowiska i Zieleni



Przedmiot konsultacji

W pierwszym etapie, który odbywał się od 26 czerwca do 12 lipca 2017 r., torunianie mogli wnosić uwagi do prezentowanej koncepcji Programu Ochrony Środowiska dla Miasta Torunia na lata 2017-2020 z uwzględnieniem perspektywy do roku 2024. Na podstawie zebranych w tym czasie zgłoszeń mieszkańców oraz uzyskanych w kolejnych miesiącach opinii Regionalnej Dyrekcji Ochrony Środowiska w Bydgoszczy powstał dokument prezentujący aktualne problemy związane z ochroną środowiska oraz kształtowaniem środowiska przyrodniczego na terenie Torunia. Opracowanie wskazuje tzw. "punkty zapalne" w środowisku wywołane rozwojem gospodarczym oraz przedstawia konkretne propozycje działań zmierzających do stopniowej likwidacji zagrożeń. Zawiera również informacje o stanie środowiska oraz o podejmowanych działaniach zmierzających do jego poprawy.

W drugim etapie konsultacji mieszkańcy mieli możliwość zapoznania się oraz wniesienia uwag i opinii w sprawie treści *Programu Ochrony Środowiska dla Miasta Torunia na lata 2017-2020 z uwzględnieniem perspektywy do roku 2024*.



Podsumowanie

Konsultacje dały mieszkańcom możliwość wnoszenia uwag oraz opinii do ww. dokumentu, który został przyjęty na sesji Rady Miasta Torunia w dniu 19 lipca 2018 r. (uchwała nr 891/19). Realizacja zdefiniowanych w *Programie ochrony środowiska dla miasta Torunia na lata 2017-2020 z uwzględnieniem perspektywy do 2024 roku* ekologicznych celów strategicznych w powiązaniu z programem edukacji ekologicznej społeczeństwa powinny zapewnić miastu rozwój zgodny z zasadami zrównoważonego rozwoju.



3. Program ochrony środowiska przed hałasem (2018-2022)



Termin 19 lutego – 13 marca 2018 r.



Liczba uczestników ok. 10 osób uczestniczyło w spotkaniu, 2 organizacje pozarządowe zgłosiły uwagi drogą elektroniczną



Organizatorzy Wydział Komunikacji Społecznej i Informacji we współpracy z Wydziałem Środowiska i Zieleni



Przedmiot konsultacji Zgodnie z treścią art. 39 ust. 1 ustawy o udostępnianiu informacji o środowisku i jego ochronie, udziale społeczeństwa w ochronie środowiska oraz o ocenach oddziaływania na środowisko (tekst jednolity Dz. U. z 2017r. poz. 1405 ze zm.) organ administracji publicznej opracowujący projekt dokumentu wymagającego udziału społeczeństwa, a takim jest program ochrony środowiska przed hałasem, podaje do publicznej wiadomości informację o opracowaniu projektu dokumentu i możliwości składania uwag i wniosków do jego treści.



Podsumowanie Konsultacje społeczne w sprawie projektu "Programu ochrony środowiska przed hałasem dla miasta Torunia na lata 2018 - 2022" umożliwiły zainteresowanym mieszkańcom i stowarzyszeniom przedstawienie opinii i uwag w sprawie konsultowanego dokumentu. Po zakończonym procesie konsultacji społecznych dokument został skierowany do Rady Miasta Torunia, która przyjęła program uchwałą nr 890/19 z dnia 19 lipca 2018 r.



4. Zielony Toruń. Mamy projekty (zagospodarowanie terenów na tzw. osiedlu JAR)



Termin 16 kwietnia – 7 maja 2018 r.



Liczba uczestników

łącznie ok. 60 osób:

- ok. 40 osób wzięło udział w spotkaniu otwartym dla mieszkańców
- 10 osób przesłało uwagi drogą elektroniczną
- do urzędu wpłynęło 12 oficjalnych pism



Organizatorzy

Wydział Komunikacji Społecznej i Informacji we współpracy z Wydziałem Środowiska i Zieleni



Przedmiot konsultacji

Prace nad projektem turystyczno-rekreacyjnego zagospodarowania terenów na osiedlu tzw. JAR w Toruniu rozpoczęły się w 2016 roku. Wtedy to zaprezentowano mieszkańcom koncepcję wyjściową dla możliwości urządzenia tego terenu. Projektanci w założeniach przewidzieli m.in.: miejsca na place zabaw dla dzieci młodszych i starszych, siłownię zewnętrzną, górkę plażową, miejsca piknikowe, amfiteatr leśny czy skwer z widokiem na wodę, trasy piesze i



rowerowe. Uwagi, które mieszkańcy wnieśli do projektu podczas konsultacji w znacznej części zostały uwzględnione i znalazły odzwierciedlenie we wniosku projektowym o dofinansowanie zewnętrzne, które gmina otrzymała w 2017 r. W 2018 r. urząd przedstawił mieszkańcom przygotowany przez projektantów dokumentację projektową, uwzględniającą uwagi zgłoszone w 2016 r.



Podsumowanie

Konsultacje społeczne dotyczące turystyczno-rekreacyjnego zagospodarowania terenów na tzw. osiedlu JAR dały mieszkańcom możliwość wnoszenia uwag oraz analizy prezentowanego projektu.

Podczas spotkania otwartego pojawiło się wiele uwag i postulatów, które zostały następnie szczegółowo przeanalizowane pod kątem możliwości ich realizacji. Wiele z nich uwzględniono, w tym m.in. wybieg dla psów znajdujący się po stronie południowej w projekcie, zostanie usunięty lub przeniesiony w inny obszar parku, ograniczono ilość miejsc parkingowych do niezbędnego minimum.

Po wprowadzeniu zmian do projektu i otrzymaniu pozwolenia na budowę, w ramach postępowania przetargowego zostanie wyłoniony wykonawca.



5. Zielony Toruń. Mamy projekty (zagospodarowanie terenu tzw. Rudelki)



Termin 16 kwietnia – 7 maja 2018 r.



Liczba uczestników 3 osoby wzięły udział w spotkaniu otwartym dla mieszkańców. Do urzędu wpłynęło 1 oficjalne pismo.



Organizatorzy Wydział Komunikacji Społecznej i Informacji we współpracy z Wydziałem Środowiska i Zieleni



Przedmiot konsultacji

Konsultacje związane z zagospodarowaniem tzw. Rudelki odbywały się pod koniec 2016 r., w ramach cyklu *Urządzamy lasy miejskie*. Wtedy to mieszkańcy mieli możliwość wyrażenia swoich opinii na temat planów przedprojektowych dla tego terenu, wniesienia uwag, modyfikacji i wypracowania własnych rozwiązań. Wspólnie ustalono, że należy tutaj stworzyć ścieżkę edukacyjną oraz edukacyjny plac zabaw. Wspomniane uwagi zostały uwzględnione i znalazły odzwierciedlenie we wniosku projektowym o dofinansowanie zewnętrzne, które Gmina otrzymała w 2017 r. W 2018 r. zaprezentowano mieszkańcom gotowy projekt zagospodarowania tego miejsca.



Podsumowanie

Konsultacje społeczne dotyczące zagospodarowania terenów lasów miejskich położonych pomiędzy ul. Bema i Balonową mieszkańcom umożliwiły wnoszenie uwag oraz analizy prezentowanego projektu, który dyskutowano już na etapie tworzenia koncepcji.

Zgłoszono kilka drobnych uwag do projektu. Zaproponowano usunięcie koszy do selektywnej zbiórki odpadów, zachowanie dwóch klonów (jedynych drzew przeznaczonych do wycinki), pozostawienie tylko jednej tablicy na ścieżce edukacyjnej oraz wykorzystanie do wykonania ławek, drewna pochodzącego z drzew ścinanych na terenie Torunia. Zdecydowano jednak o pozostawieniu ww. elementów, gdyż pełnią one istotną rolę, zarówno dla ochrony środowiska naturalnego, jak również w procesie edukacji przyrodniczo-ekologicznej.

W ramach konsultacji, do Urzędu Miasta wpłynęło również oficjalne pismo od Stowarzyszenia Rowerowy Toruń. Postulowano w nim, aby ciąg pieszy na terenie tzw. „Rudelki”, łączący istniejącą drogę pieszo-rowerową przy hali sportowo-widowiskowej na ul. Bema z ul. Gagarina, oznakować jako ciąg pieszo-rowerowy oraz zastosować tam nawierzchnię o wysokim poziomie równości, najlepiej asfaltową, ewentualnie mineralno-żywiczną i zamontować oświetlenie. Uwaga



została odrzucona, ponieważ pełnowartościowa droga rowerowa biegnie wzdłuż terenu „Rudelki” i to ona stanowi główny szlak rowerowy, natomiast teren lasu stanowi miejsce odpoczynku i rekreacji. Dodatkowo, zlokalizowanie w tym miejscu ciągu pieszo-rowerowego mogłoby znacząco wpłynąć na bezpieczeństwo innych osób przebywających w lesie. Stowarzyszenie wskazało również na konieczność dokonania korekty lokalizacji miejsca selektywnej zbiórki odpadów, polegającej na odsunięciu pojemników od drogi rowerowej. Ta uwaga została uwzględniona. Pojemniki zostały zlokalizowane w miejscu znacznie oddalonym od ścieżki rowerowej.

W 2019 r. w ramach postępowania przetargowego został wyłoniony wykonawca projektu. Jego realizacja powinna mieć miejsce do końca 2019 roku.



6. Zielony Toruń. Mamy projekty (rewitalizacja Parku Tysiąclecia wraz z odbudową układu wodnego Fosu przy ul. Podgórskiej w Toruniu)



Termin

16 kwietnia – 31 maja 2018 r.



Liczba uczestników

łącznie w spotkaniach otwartych wzięło udział ok. 50 osób. Dodatkowo 3 osoby przesłały swoje uwagi drogą elektroniczną. Do urzędu wpłynęły również 2 pisma wysłane pocztą tradycyjną.



Organizatorzy

Wydział Komunikacji Społecznej i Informacji we współpracy z Wydziałem Środowiska i Zieleni



Przedmiot konsultacji

W trzecim etapie konsultacji w sprawie rewitalizacji Parku Tysiąclecia wraz z odbudową układu wodnego fosy przy ul. Podgórskiej w Toruniu mieszkańcy mogli zapoznać się z efektami prac projektantów i wnieść ostatnie uwagi.

Konsultacje dotyczące tego miejskiego parku, który został utworzony w latach 60. ubiegłego wieku z okazji rocznicy tysiąclecia państwa polskiego, rozpoczęły się już w 2014 roku. W 2015 roku w ramach cyklu *Zielony Toruń – Reaktywacja* przedstawiono mieszkańcom koncepcję przedprojektową zagospodarowania Parku Tysiąclecia. Z pozytywnym odbiorem spotkały się propozycje: rewitalizacji forsy, odsłonięcia rawelinu oraz budowy ścieżki historyczno-przyrodniczej. Mieszkańcy wyrazili również potrzebę urządzenia nowoczesnego placu zabaw, położenia nowej nawierzchni na parkowych alejkach, zamontowania oświetlenia i monitoringu.

W 2018 roku został zaprezentowany mieszkańcom gotowy projekt rewitalizacji Parku Tysiąclecia wraz z odbudową układu wodnego fosy przy ul. Podgórskiej, do którego torunianie mogli zgłaszać uwagi.



Podsumowanie

Konsultacje społeczne dotyczące rewitalizacji Parku Tysiąclecia wraz z odbudową fosy przy ul. Podgórskiej dały mieszkańcom możliwość wnoszenia uwag oraz analizy prezentowanego projektu, który dyskutowano już na etapie tworzenia koncepcji.

Kontrowersje w wśród uczestników konsultacji wzbudziła rozbieżność prezentowanego projektu w stosunku do koncepcji, która była pokazywana w 2015 r. Dotyczyła ona głównie form małej architektury, placów zabaw oraz nawierzchni, z której wykonane będą alejki parkowe. Oprócz wspomnianych różnic pomiędzy koncepcją z 2015 r., a projektem, mieszkańcy zgłosili dodatkowe uwagi. Najważniejsze z nich dotyczyły:

- zmiany elementów wyposażenia oraz nawierzchni na placu zabaw dla dzieci młodszych,
- delokalizacji wybiegu dla psów i przeniesienia go w miejsce oddalone od strefy relaksu,
- zmiany elementów wyposażenia siłowni plenerowej na takie, z których korzystać mogą osoby starsze.

Podczas spotkania mieszkańcy zasygnalizowali potrzebę wydłużenia terminu konsultacji oraz zorganizowania dodatkowego spotkania z udziałem przedstawiciela Wojewódzkiego Urzędu Ochrony Zabytków. Zgodnie z tym postulatem, jak również z uwagi na wniosek zawarty w oficjalnym piśmie Stowarzyszenia Stawki, Prezydent Miasta Torunia podjął decyzję o wydłużeniu terminu konsultacji w sprawie rewitalizacji Parku Tysiąclecia do 31 maja 2018 r. Zorganizowano również dodatkowe spotkanie warsztatowe z wykorzystaniem map dla mieszkańców, które odbyło się 21 maja 2018 r. Zostały wniesione dodatkowe uwagi, które stały w sprzeczności z postulatami zgłoszonymi przez Stowarzyszenie Stawki. Podniesiono m.in. kwestię ochrony naturalnego charakteru parku i ochrony przyrody oraz całkowitej rezygnacji z miejsc do grillowania.

W wyniku spotkania oraz po przeprowadzeniu dodatkowej analizy uwag zgłoszonych przez mieszkańców ustalono, że wykonawca projektu wystąpi do Kujawsko-Pomorskiego Wojewódzkiego Konserwatora Zabytków z wnioskiem o zaopiniowanie następujących kwestii:

1. wymiany elementów oraz nawierzchni na placu zabaw dla dzieci,
2. wymiany urządzeń na siłowni plenerowej na takie, z których korzystać mogą osoby starsze,
3. zastosowania odwróconej litery U w projekcie stojaków rowerowych,
4. utworzenie wydzielonego, intymnego miejsca do karmienia piersią, np. w postaci specjalnych ławek.

W kwestii wyposażenia placu zabaw dla młodszych dzieci zorganizowano dodatkowe spotkanie w terenie, na którym ustalono, że powinny na nim znaleźć się następujące elementy:

- "fabryka piasku",
- tyrolka (ewentualnie jako element placu zabaw dla dzieci starszych),



- 2 zjeżdżalnie w kształcie rur (jedna mniejsza, druga większa) z otworami różnej wielkości,
- ześlizg strażacki,
- bocianie gniazdo,
- mała ścianka do wspinania albo inny element do wspinaczki,
- ewentualnie mała trampolinka albo inny element do skakania,
- pompa z wodą.

Po uzyskaniu opinii od Wojewódzkiego Konserwatora Zabytków zostały naniesione stosowne poprawki do projektu. Trwa postępowanie przetargowe, które wyłoni wykonawcę projektu. Jego realizacja jest przewidziana na 2019 r.



7. Kacze doły w nowej odsłonie



Termin 16 maja - 11 czerwca 2018 r.



Liczba uczestników ok. 30 osób uczestniczyło w spotkaniu konsultacyjnym, 7 osób zgłosiło uwagi drogą elektroniczną



Organizatorzy Wydział Komunikacji Społecznej i Informacji we współpracy z Wydziałem Środowiska i Zieleni



Przedmiot konsultacji Miasto planuje zrewitalizować obszar tzw. „Kaczyczych Dołów”, położony po północnej stronie ul. 4. Pułku Lotniczego, prowadzącej do sąsiadującego z tym obszarem lotniska sportowego Aeroklubu Pomorskiego. Koncepcja zagospodarowania tego terenu zakłada rekultywację zbiornika wodnego i układu jego zasilania w wodę, uporządkowanie i uzupełnienie szaty roślinnej, modernizację szlaków komunikacyjnych oraz wprowadzenie elementów małej architektury. Przed przystąpieniem do prac projektowych poproszono mieszkańców o zaopiniowanie propozycji przygotowanych przez projektantów.



Podsumowanie Konsultacje społeczne w sprawie zagospodarowania terenu tzw. Kaczyczych Dołów umożliwiły torunianom przedstawienie własnych opinii i sugestii dotyczących przygotowanej koncepcji. Zarówno ze spotkań z mieszkańcami, jak i uwag wysłanych drogą elektroniczną wynika, że mieszkańcom najbardziej zależy na zachowaniu naturalnego charakteru tej przestrzeni. Najistotniejszym walorem konsultowanego miejsca jest jego „dzikość”, którą należy zachować i pielęgnować. Teren przyciąga wielu mieszkańców, którzy chcą tutaj, w otoczeniu przyrody, spędzać swój wolny czas. Fakt, że przez wiele lat obszar ten zachował swój pierwotny charakter jest jego największą zaletą. Warto podkreślić, że w konsultacjach wzięły udział różne grupy użytkowników, którzy mieli niejednokrotnie sprzeczne oczekiwania i potrzeby – pojawiały się uwagi mówiące o tym, że nie należy ingerować w jakikolwiek sposób w konsultowaną przestrzeń, ale również głosy wskazujące na konieczność ucywilizowania tego obszaru. Potrzeby wskazywane przez mieszkańców dotyczyły poprawy komfortu funkcjonowania w konsultowanej przestrzeni, jednakże nikt nie artykułował konieczności „rewolucyjnej” modernizacji tego miejsca. Wszystkim mieszkańcom, którzy wzięli udział w konsultacjach, zależy przede wszystkim na zachowaniu cennej przyrodniczo przestrzeni.



8. Sport i rekreacja nad Strugą

	Termin	20 czerwca – 13 lipca 2018 r.
	Liczba uczestników	ok. 40 osób wzięło udział w spotkaniu otwartym dla mieszkańców, 2 osoby przestały swoje uwagi drogą elektroniczną.
	Organizatorzy	Wydział Komunikacji Społecznej i Informacji we współpracy z Wydziałem Sportu i Rekreacji oraz Miejskim Ośrodkiem Sportu i Rekreacji
	Przedmiot Konsultacji	<p>Pomiędzy ulicami: Olsztyńską i Przeskok, na osiedlu Bielawy-Grębocin, znajdują się tereny rekreacyjne. Mieszkańcy osiedla, członkowie Rady Okręgu Bielawy-Grębocin oraz Radni Miasta Torunia zgłaszali potrzebę urządzenia tych terenów i powiększenia w ten sposób istniejącej już na osiedlu bazy rekreacyjno-sportowej. Konsultacje na ten temat przeprowadzone w 2017 r. umożliwiły mieszkańcom osiedla zgłaszanie swoich pomysłów na ten teren. W kolejnym kroku Wydział Sportu i Rekreacji zlecił wykonanie wstępnego projektu zagospodarowania. Wstępna propozycja urządzenia terenów nad Strugą przewiduje powiększenie części sportowej poprzez budowę dużego boiska piłkarskiego ze sztuczną nawierzchnią oraz płyty dla rolkarzy, którą w sezonie zimowym będzie można przeznaczyć na lodowisko. Zakłada ona również rozbudowę części rekreacyjnej, w której znajdować się będą: plac zabaw, wybiegi dla psów, pumtrack, plac do jazdy na rowerze dla dzieci młodszych, altanki, ławki, stoliki czy urządzenia do gier planszowych.</p>
	Podsumowanie	<p>Konsultacje społeczne dotyczące rekreacyjno-sportowego zagospodarowania terenów na osiedlu Bielawy-Grębocin, w widełkach ulicy Olsztyńskiej i ul. Przeskok, umożliwiły mieszkańcom wyrażenie opinii, uwag oraz przedstawienie propozycji zagospodarowania tej wspólnej przestrzeni.</p> <p>Wszystkie zebrane uwagi zostały rozpatrzone przez odpowiednie wydziały Urzędu Miasta Torunia, MOSiR oraz projektantów, większość została uwzględniona, w tym m.in. utworzenie miejsc parkingowych, montaż tyrolki, piramidy wspinaczkowej, instalacja Toi Toi, umieszczenie na terenie stojaków rowerowych w kształcie odwróconej litery U. W 2018 zrealizowano I etap zagospodarowania terenu tj. powstała płyta dla rolkarzy z funkcją sezonowego lodowiska. W 2019 r. planuje się realizację II etapu zagospodarowania terenu. W pierwszej kolejności powstanie tam boisko piłkarskie ze sztuczną trawą, a następnie pozostała część terenu zostanie zagospodarowana rekreacyjnie.</p>



9. KO-REK-TOR - miejsce reklamy w przestrzeni Torunia etap II



Termin

13 czerwca - 20 lipca 2018 r.



Liczba uczestników

ok. 20 osób



Organizatorzy

Wydział Komunikacji Społecznej i Informacji we współpracy
z Miejską Pracownią Urbanistyczną



Przedmiot konsultacji

Celem tego etapu konsultacji była prezentacja głównych założeń wstępnej wersji Kodeksu Reklamowego Torunia oraz szczegółowa analiza wraz z przedstawicielami branży reklamowej propozycji zapisów w tym dokumencie.



Podsumowanie

II etap konsultacji społecznych w sprawie Kodeksu Reklamowego Torunia pozwolił przedstawicielom branży reklamowej działającym w naszym mieście wyrazić swoje opinie i wątpliwości w zakresie tworzonego dokumentu. Wypracowane wspólnie z przedsiębiorcami rozwiązania pozwolą na stworzenie zapisów Kodeksu spełniających oczekiwania różnych grup zainteresowanych interesariuszy procesu.



10. Urządzamy park przy Chmielnej. Dogrywka



Termin

8 - 28 czerwca 2018 r.



Liczba uczestników

ok. 20 osób uczestniczyło w spotkaniu konsultacyjnym, dodatkowo 1 osoba zgłosiła uwagi drogą elektroniczną



Organizatorzy

Wydział Komunikacji Społecznej i Informacji we współpracy z Wydziałem Inwestycji i Remontów



Przedmiot konsultacji

W 2017 r. miasto zorganizowało konsultacje społeczne, aby porozmawiać z mieszkańcami o realizacji jednego z projektów wybranego w ramach Budżetu Partycypacyjnego Torunia na rok 2018. Projekt przewidywał m.in. wykonanie wybiegu dla psów na terenie skweru przy ul. Chmielnej. Ze względu na kontrowersje, jakie budził ten temat oraz sprzeciw mieszkańców sąsiadujących z terenem inwestycji, projekt został ograniczony - zapadła decyzja o odstąpieniu od budowy na tym obszarze wybiegu dla psów. Miasto postanowiło zorganizować II etap konsultacji społecznych, aby zapytać torunian o sposób zagospodarowania fragmentu terenu, na którym pierwotnie miał być wybudowany wybieg dla psów.



Podsumowanie

Konsultacje społeczne w sprawie zagospodarowania części parku przy ul. Chmielnej umożliwiły mieszkańcom wskazanie propozycji zagospodarowania terenu, na którym pierwotnie miał być wybudowany wybieg dla psów. Osoby, które brały udział w procesie konsultacyjnym, zwracały uwagę, że wprowadzone tam funkcje nie mogą sprzyjać gromadzeniu się tam osób niepożądanych - pijących alkohol, głośno się zachowujących, a więc nie należy tam instalować np. leżaków czy miejsc do siedzenia. Zagospodarowanie konsultowanego terenu powinno koncentrować się wokół funkcji sportowych, takich jak: stół do gry w piłkarzyki, stół do ping-ponga, urządzenia zabawowe dla dzieci starszych, np. „pająk”.

Jednym z ważnych wątków poruszanych w trakcie konsultacji była także budowa boiska do piłki nożnej. W trakcie spotkania konsultacyjnego wyjaśniono mieszkańcom, że realizacja tej inwestycji jest uzależniona od możliwości finansowych budżetu miasta.



11. Urządzamy tereny byłego poligonu



Termin

31 lipca -22 sierpnia 2018 r.



Liczba uczestników

ok. 30 osób uczestniczyło w spotkaniu konsultacyjnym, dodatkowo drogą elektroniczną swoje uwagi przesłało 8 mieszkańców



Organizatorzy

Wydział Komunikacji Społecznej i Informacji we współpracy z Miejską Pracownią Urbanistyczną i Wydziałem Środowiska i Zieleni



Przedmiot konsultacji

Na terenie znajdującym się pomiędzy ul. Andersa, ul. Poznańską, trasą S-10 oraz Popiołową Drogą, mieścił się niegdyś fragment poligonu wojskowego. Obszar, który liczy ok. 19 ha, wojsko przekazało nieodpłatnie miastu. Po przejęciu gruntu przez miasto torunianie chętnie wykorzystują dziś to miejsce do spacerów czy uprawiania aktywności fizycznej. Część tego terenu stanie się miejscem inwestycji dla firm produkcyjnych i usługowych. Jednak spory obszar (działki 1/79, 1/80 oraz 1/81 obręb 75) miasto pragnie przeznaczyć na cele rekreacji i wypoczynku dla mieszkańców.

Miasto postanowiło zorganizować konsultacje społeczne, aby poznać oczekiwania mieszkańców w sprawie zagospodarowania fragmentu terenu popoligonowego przy ul. Andersa.



Podsumowanie

Konsultacje społeczne w sprawie zagospodarowania terenów byłego poligonu pomiędzy ul. Andersa, ul. Poznańską, trasą S-10 oraz Popiołową Drogą dały mieszkańcom możliwość przedstawienia swoich propozycji zagospodarowania wspólnej przestrzeni oraz wyrażenia opinii na temat pomysłów innych mieszkańców.

Uczestnicy konsultacji przedstawili wiele pomysłów urządzenia tej wspólnej przestrzeni. Zaproponowane rozwiązania mieszczą się w 2 nurtach zagospodarowania:

a) Zagospodarowanie intensywne całego obszaru, z wprowadzeniem wielu różnorodnych funkcji rekreacyjnych, wypoczynkowych i sportowych

Najczęściej proponowane rozwiązania w ramach intensywnego zagospodarowania terenu to:

- pumtruck,
- plac zabaw dla dzieci o różnym stopniu trudności,
- wodny plac zabaw dla dzieci,
- tyrolka,
- wybieg dla psów
- parking

b) Zagospodarowanie minimalistyczne i pozostawienie w jak najbardziej nienaruszonej formie przynajmniej terenu znajdującego się



po stronie wschodniej i zaprojektowanie tam jedynie strefy biernego wypoczynku z ławkami.

W drugiej opcji na pozostałe dwa tereny proponowano przede wszystkim:

- plac zabaw dla dzieci
- wybieg dla psów

Propozycje przedstawione przez mieszkańców podczas pierwszego etapu konsultacji, stanowiąc będą bazę wyjściową dla projektantów do stworzenia koncepcji zagospodarowania terenów byłego poligonu pomiędzy ul. Andersa, ul. Poznańską, trasą S-10 oraz Popiołową Drogą. Zadaniem projektantów będzie m.in. analiza zgłoszonych pomysłów i próba znalezienia rozwiązania, które mogłoby zadowolić zarówno amatorów aktywności sportowej i rekreacyjnej chcących mocno zmieniać otoczenie, jak i miłośników wypoczynku biernego, poszukujących spokojnego leśnego lub parkowego zacisza, unikających dużych ingerencji inwestycyjnych.

Efekty prac projektantów zostaną przedstawione mieszkańcom podczas drugiego etapu konsultacji, które zostaną ogłoszone po opracowaniu koncepcji projektowych.



12. Zielony Toruń. Mamy projekty – nowa odsłona Parku Glazja



Termin 24 sierpnia -17 września 2018 r.



Liczba uczestników 20 osób uczestniczyło w spotkaniu konsultacyjnym



Organizatorzy Wydział Komunikacji Społecznej i Informacji we współpracy z Wydziałem Środowiska i Zieleni



Przedmiot konsultacji

Po raz pierwszy rozmawialiśmy z mieszkańcami na temat Parku Glazja w 2014 r., w ramach konsultacji *Zielony Toruń*. Podczas spaceru badawczego dyskutowaliśmy o tym jak park ten mógłby wyglądać w przyszłości. W 2015 r. pokazaliśmy wstępne efekty pracy projektantów. Poddaliśmy ocenie dwa warianty zagospodarowania Parku Waryńskiego. Jedną z koncepcji zdecydowanie bardziej przypadła mieszkańcom do gustu, głównie ze względu na rozmieszczenie poszczególnych elementów. Przewidywała ona m.in.: utworzenie placów zabaw dla różnych grup wiekowych, siłowni, miejsca do street workoutu, ale także boiska do piłki nożnej i koszykówki oraz elementu wspinaczkowego dla dzieci w wieku 5-14 lat. Jednocześnie wyniki konsultacji pokazały wyraźnie, że potrzeby mieszkańców w zakresie urządzenia tego parku są nieco inne niż część wizji projektantów - zdaniem większości uczestników konsultacji Park Glazja ma być przede wszystkim miejscem wypoczynku, ze specjalnie wydzieloną strefą ciszy. W związku z tym, w oparciu o wyniki konsultacji społecznych z 2015 r., podczas których omawiano koncepcje projektowe, ustalony został zakres rzeczowy przyszłego projektu Parku Glazja. Zgodnie z życzeniem mieszkańców ograniczono infrastrukturę sportową i rekreacyjną: zrezygnowano z boiska oraz elementu wspinaczkowego dla dzieci w południowo-wschodniej części parku. Wydzielono strefy wypoczynku biernego, o które wnioskowali uczestnicy konsultacji.



Podsumowanie

Konsultacje społeczne w sprawie zagospodarowania terenów zieleni Parku Glazja przy ul. Waryńskiego stanowiły ostatni (trzeci) etap uzyskiwania opinii oraz stanowisk dotyczących przyszłego wykorzystania tego obszaru.

Uczestnicy spotkania zgłosili dodatkowe uwagi do projektu, z których większość została uwzględniona. Ustalono m.in.:



- zmianę lokalizacji ławek w taki sposób, aby osoby siedzące miały widok na park,
- utworzenie polany edukacyjnej, na której znajdować się będą informacje o gatunkach roślin oraz ustawione zostaną domki dla owadów,
- formowanie krzewów wewnątrz parku w taki sposób, aby nie ograniczały widoczności,,
- umieszczenie na placu zabaw piaskownicy integracyjnej oraz elementów, z których korzystać będą mogły dzieci z niepełnosprawnościami,
- przeniesienie strefy street workout do części, w której zlokalizowana jest strefa intensywnej rekreacji, czyli w pobliże placów zabaw,
- przeniesienie miejsc do grillowania bardziej na zachód – w miejsce zaakceptowane przez mieszkańców obecnych podczas spotkania,
- ustawienie miejsc dla osób opiekujących się dziećmi na placach zabaw, w taki sposób, aby stwarzały one dobre warunki do obserwacji pociech,
- montaż toalet na terenie parku, w ramach odrębnego działania, po zakończeniu realizacji projektu.

Trwa procedura przetargowa, w wyniku której zostanie wyłoniony wykonawca. Realizacja projektu jest przewidziana na 2019 r.



13. Bezpieczniej w Toruniu. Uspokajamy ruch na drogach osiedlowych



Termin 11 września – 4 października 2018 r.



Liczba uczestników ok. 80 osób



Organizatorzy Wydział Komunikacji Społecznej i Informacji we współpracy z Wydziałem Gospodarki Komunalnej, Miejskim Zarządem Dróg oraz Komendą Miejską Policji w Toruniu



Przedmiot konsultacji

Od 2017 r. w Toruniu realizowany jest program poprawy bezpieczeństwa na przejściach dla pieszych i przejazdach dla rowerzystów. Dzięki temu lepiej chronimy życie i zdrowie uczestników ruchu drogowego. Program pomaga wypracować ogólne oraz indywidualne rozwiązania poprawiające bezpieczeństwo na przejściach dla pieszych i przejazdach dla rowerzystów oraz ograniczyć liczbę wypadków komunikacyjnych z udziałem pieszych i rowerzystów.

Kolejnym ważnym elementem zwiększenia poziomu bezpieczeństwa uczestników ruchu drogowego w Toruniu jest uspokojenie ruchu na drogach osiedlowych. Polega ono na zastosowaniu odpowiednich narzędzi planistycznych oraz rozwiązań technicznych ograniczających natężenie i prędkość ruchu samochodowego.

Podczas konsultacji mieszkańcom zostały przedstawione cele działań zmierzających do ograniczenia natężenia i prędkości ruchu samochodowego, działania związane z uspokajaniem ruchu, które są podejmowane na terenie Torunia, jak również działania możliwe do zastosowania w naszym mieście. Pytaliśmy torunian o to, co jeszcze możemy dla nich zrobić, aby zwiększyć bezpieczeństwo na drogach. Planowanym efektem konsultacji było opracowanie zestawu zaleceń do projektowania dróg osiedlowych



Podsumowanie Konsultacje społeczne dotyczące uspokojenia ruchu samochodowego na osiedlowych ulicach Torunia stanowiły kolejny etap realizacji programu poprawy bezpieczeństwa w naszym mieście.

Analiza wszystkich zgłoszonych przez mieszkańców uwag pozwoliła wyodrębnić zestaw wytycznych/zaleceń do projektowania dróg osiedlowych oraz organizacji ruchu na tychże drogach. Stanowią one wypadkową postulatów i oczekiwań mieszkańców, regulacji prawnych (ustawa z dnia 21 marca 1985 r. o drogach publicznych oraz ustawa z 20 czerwca 1997 r. – Prawo o ruchu drogowym) oraz metod i zasobów planistyczno-infrastrukturalnych. Wytyczne, które stanowią trzon do projektowania dróg to:

1) dbałość o bezpieczeństwo pieszych i rowerzystów poprzez działania



możliwe do realizacji w warunkach określonego miejsca:

- zapewnienie odpowiedniej widoczności na przejściach dla pieszych i przejazdach dla rowerów - na terenach gminnych krzewy sadzone będą w odległości co najmniej 10 m od skrzyżowania,
- odpowiednie oświetlenia przejść dla pieszych – sukcesywne doświetlanie przejść dla pieszych, zwłaszcza w miejscach, gdzie widoczność pieszego jest znacznie ograniczona,
- budowę sygnalizacji wzbudzonej na przejściach dla pieszych i przejazdach dla rowerów, na drogach podwyższonego ryzyka wypadkowego.
- budowę wyniesionych przejazdów rowerowych.

2) uspokojenie ruchu samochodowego poprzez:

- zastępowanie zwykłych skrzyżowań, skrzyżowaniami o ruchu okrężnym (rondami) – budowa rond w miejscach, gdzie pozwalają na to warunki terenowe oraz techniczne, po wcześniejszej analizie pod kątem bezpieczeństwa w ruchu drogowym,
- zastosowanie odpowiednich środków uspokojenia ruchu – budowa wyniesionych skrzyżowań w miejscach, gdzie pozwalają na to warunki terenowe oraz techniczne, po wcześniejszej analizie pod kątem bezpieczeństwa w ruchu drogowym.
- odsuwanie przejść dla pieszych i przejazdów rowerowych od skrzyżowań.



14. Nowe życie stawu przy ul. Poznańskiej



Termin 3 -24 października 2018 r.



Liczba uczestników ok. 40 osób uczestniczyło w spotkaniu konsultacyjnym, 1 osoba przesłała swoje uwagi drogą elektroniczną



Organizatorzy Wydział Komunikacji Społecznej i Informacji Urzędu Miasta Torunia we współpracy z Miejską Pracownią Urbanistyczną i Wydziałem Środowiska i Zieleni



Przedmiot konsultacji

Staw przy ul. Poznańskiej w Toruniu to niewielkich rozmiarów akwen wodny, którego historia sięga XVII w. Od wielu lat mieszkańcy, przedstawiciele magistratu, radni Rady Miasta Torunia oraz członkowie lokalnych stowarzyszeń zgłaszali potrzebę rewitalizacji tego miejsca. Od dłuższego czasu Gmina dąży do ujednoczenia stanu prawnego nieruchomości poprzez przejęcie wszystkich udziałów. Ponieważ jest to końcowy etap przejmowania całości terenu, na którym znajduje się staw, zaistniała możliwość podjęcia działań mających na celu zrewitalizowanie tego terenu.



Podsumowanie

Konsultacje społeczne dotyczące rewitalizacji stawu przy ul. Poznańskiej w Toruniu stanowiły pierwszy etap uzyskiwania opinii, stanowisk oraz propozycji dotyczących przyszłego zagospodarowania i wykorzystania tego obszaru. Zorganizowane spotkanie – warsztat z wykorzystaniem specjalnie przygotowanych map terenu umożliwiło mieszkańcom nanoszenie swoich propozycji na mapę. Główne postulaty uczestników konsultacji to:

- 1) utworzenie wokół stawu ścieżki spacerowej z ławeczkami i koszami na śmieci oraz psie odchody,
- 2) zainstalowanie na stawie mostka lub pomostu oraz domków dla ptaków,
- 3) podkreślenie historii miejsca poprzez ustawienie tablic informacyjnych (ścieżka informacyjna) lub elementów małej architektury nawiązujących do tradycji młyńskiej, lub nadanie odpowiedniej nazwy, np. Staw Młyński,
- 4) przeznaczenie części terenu na cele rekreacyjne, np.: grill, plac zabaw, tor przeszkód, altanka,
- 5) instalacja oświetlenia i monitoringu.

Przy tworzeniu koncepcji zagospodarowania tego terenu projektanci będą musieli wziąć pod uwagę zarówno jego uwarunkowania środowiskowo-historyczne, jak również propozycje samych mieszkańców, którzy byli zgodni co do większości rozwiązań.

Wstępne efekty prac projektantów zostaną przedstawione mieszkańcom podczas drugiego etapu konsultacji, które zostaną ogłoszone po opracowaniu koncepcji projektowych.



15. Alkohol – z ograniczeniami czy bez? (I etap konsultacji)



Termin

19 listopada – 7 grudnia 2018 r.



Liczba uczestników

ok. 30 osób uczestniczyło w spotkaniu konsultacyjnym, 8 osób zgłosiło uwagę drogą elektroniczną, 1 032 osoby wzięły udział w badaniu



Organizatorzy

Wydział Komunikacji Społecznej i Informatyki we współpracy z Instytutem Socjologii Uniwersytetu Mikołaja Kopernika w Toruniu i Fundacją Art Watch



Przedmiot konsultacji

W styczniu 2018 r. Sejm uchwalił zmiany w ustawie o wychowaniu w trzeźwości i przeciwdziałaniu alkoholizmowi. Znowelizowane przepisy umożliwiły samorządom wprowadzenie ograniczenia sprzedaży napojów alkoholowych w placówkach handlowych (sklepach) między godz. 22.00 a 6.00 oraz wyznaczenie obszarów, na których handel napojami alkoholowymi będzie ograniczony, jak i miejsc, w których alkohol na terenie miasta może być spożywany.

Prezydent Torunia, przed ewentualnym podjęciem działań zmierzających do przygotowania projektu uchwały Rady Miasta w



sprawie zakazu sprzedaży napojów alkoholowych przeznaczonych do spożycia poza miejscem sprzedaży, chciał wysłuchać argumentów każdej ze stron zaangażowanych w sprawę – w tym przypadku to przedsiębiorcy prowadzący sprzedaż napojów alkoholowych w sklepach nocnych na terenie Torunia oraz mieszkańcy – zarówno ci, którzy uznają za niezbędne podniesienie poziomu bezpieczeństwa w mieście poprzez wprowadzenie zakazu, jak i osoby, dla których takie rozstrzygnięcie będzie naruszeniem ich swobód obywatelskich.

Urząd wspólnie z mieszkańcami chciał omówić kwestię ograniczenia spożywania alkoholu poza miejscem sprzedaży pomiędzy godz. 22.00 a 6.00 w Toruniu i zastanowić się, czy obecność alkoholu w przestrzeni miasta jest konieczna i zawsze akceptowalna społecznie. Czy wprowadzając ograniczenia, zmniejszając swobodę konsumpcji alkoholu można zmniejszyć skalę szkód i zagrożeń wywołanych jego spożyciem.

Jednocześnie prezydent chciał zapytać torunian o możliwość wyznaczenia w naszym mieście specjalnych stref, w których spożywanie alkoholu byłoby dozwolone.



Podsumowanie

Konsultacje społeczne pn. „Alkohol. Z ograniczeniami czy bez?” umożliwiły mieszkańcom wyrażenie opinii na temat ewentualnego wprowadzenia ograniczeń w sprzedaży napojów alkoholowych. Przeprowadzone działania, w tym przeprowadzenie badania ilościowego i jakościowego wśród mieszkańców Torunia (wywiady kwestionariuszowe na grupie reprezentatywnej 1000 mieszkańców, wywiady grupowe z udziałem mieszkańców Zespołu Staromiejskiego oraz mieszkańców pozostałych obszarów Torunia zamieszkujących w pobliżu punktów prowadzących nocną sprzedaż napojów alkoholowych, indywidualne wywiady pogłębione wśród właścicieli sklepów nocnych) pozwoliły zebrać ciekawy materiał do analizy, jednakże, z uwagi na fakt, że nie uzyskano pełnego przekroju opinii osób zainteresowanych zagadnieniem, zdecydowano o przeprowadzeniu w 2019 r. drugiego etapu konsultacji.



16. Przyszłość opieki zdrowotnej w Toruniu (konsultacje Strategii Polityki Zdrowotnej na lata 2018-2022) – I etap



Termin 27 czerwca - 31 lipca 2018 r.



Liczba uczestników 409 osób wzięło udział w badaniu ankietowym



Organizatorzy Wydział Zdrowia i Polityki Społecznej we współpracy z Wydziałem Komunikacji Społecznej i Informacji



Przedmiot konsultacji Miasto przygotowuje się do opracowania Strategii Polityki Zdrowotnej dla miasta Torunia na lata 2019-2025. Przed przygotowaniem dokumentu chcieliśmy zapytać mieszkańców, jak oceniają system opieki zdrowotnej w Toruniu. W ten sposób powstanie program, który będzie lepiej diagnozował sytuację w obszarze zdrowia oraz w lepszym stopniu odpowiadał na potrzeby mieszkańców w tym zakresie. Urząd zaprosił mieszkańców do wypełnienia ankiety i podzielenia się swoimi uwagami na temat ochrony zdrowia w naszym mieście. W kwestionariuszu zawarto pytania dotyczące samooceny stanu zdrowia, stylu życia, oceny zaspokojenia potrzeb zdrowotnych oraz wiedzy i potrzeb mieszkańców w zakresie profilaktyki.



Podsumowanie I etap konsultacji w sprawie Strategii Polityki Zdrowotnej na lata 2019 – 2022 umożliwił mieszkańcom wyrażenie swoich opinii dotyczących systemu opieki zdrowotnej w Toruniu. Analiza wypełnionych ankiet pozwoli przygotować właściwe założenia do strategii, uwzględniające potrzeby mieszkańców. Strategia będzie konsultowana z mieszkańcami w kolejnym etapie procesu konsultacyjnego.



17. Wspólnie o programie



Termin

11 czerwca – 26 września 2018 r.



Liczba uczestników

Łącznie 91 osób wzięło udział w konsultacjach społecznych:

- 90 osób uczestniczyło w spotkaniu konsultacyjnym zorganizowanym w Międzynarodowym Centrum Spotkań Młodzieży w Toruniu w dniu 2 lipca 2018 r., w tym członkowie Rady Działalności Pożytku Publicznego Miasta Torunia (RDPP)
- 1 osoba zgłosiła uwagi do projektu drogą internetową



Organizatorzy

Wydział Komunikacji Społecznej i Informacji we współpracy z Radą Działalności Pożytku Publicznego



Przedmiot konsultacji

Celem przeprowadzonych konsultacji było wypracowanie w procedurze partycypacyjnej projektu dokumentu regulującego współpracę pomiędzy GMT a organizacjami pozarządowymi w 2019 r.



Podsumowanie

Celem przeprowadzonych konsultacji było wypracowanie w procedurze partycypacyjnej projektu dokumentu regulującego współpracę pomiędzy GMT a organizacjami pozarządowymi w 2019 r. Harmonogram konsultacji i narzędzia do tego procesu zostały opracowane we współpracy z Radą Działalności Pożytku Publicznego Miasta Torunia. Prowadzona od 2015 r. formuła konsultacji, tzn.: rozmowy przy stolikach tematycznych, przy których moderatorzy prowadzą rozmowę i spisują propozycje w wybranym temacie, spowodowała zwiększenie zainteresowania konsultacjami programu współpracy. Oznacza to, że środowisko pozarządowe preferuje możliwość wypowiedzenia się zanim powstanie projekt dokumentu. Kolejnym etapem konsultacji była analiza zgłoszonych podczas spotkania konsultacyjnego uwag/propozycji oraz praca nad projektem dokumentu. Działania te prowadzone były we współpracy z grupą roboczą powołaną w ramach Rady Działalności Pożytku Publicznego Miasta Torunia. Wątki, które się pojawiały podczas rozmów stolikowych w MCSM w Toruniu dotyczyły priorytetowych sfer pożytku i zakresu współpracy, na których miastu Toruń najbardziej zależy. Warto podkreślić, że oprócz propozycji, które ściśle dotyczyły treści programu współpracy pojawiło się kilka sugestii, wykraczających poza ten dokument, jednak często istotnych z punktu widzenia mieszkańców Torunia i dialogu społecznego, m.in.: potrzeba klimatyzacji w środkach komunikacji miejskiej oraz nawigacji info dla osób niewidomych, propozycja zwiększenia liczby ławek na



Starówce. Tego rodzaju propozycje są już realizowane. Najbardziej istotne zmiany w samej treści konsultowanego dokumentu to:

- A) dodanie wspierania i promocji działalności podmiotów ekonomii społecznej jako jednego z celów szczegółowych współpracy gminy z organizacjami pozarządowymi;
- B) uzupełnienie grupy odbiorców działań Toruńskiego Centrum Aktywności Lokalnej 2.Piętro (o grupy inicjatywne planujące powołanie organizacji pozarządowych);
- C) uzupełnienie pozafinansowych form współpracy o możliwość przekazywania organizacjom pozarządowym zamortyzowanych środków trwałych, sprzętu i wyposażenia biurowego na prowadzenie ich działalności statutowej realizującej zadania własne gminy oraz funkcjonowanie pełnomocnika koordynującego sprawy dotyczące organizacji pozarządowych;
- D) uzupełnienie priorytetowych zadań w zakresie wspierania rozwoju gospodarczego;
- E) zaktualizowanie zadań z zakresu pomocy społecznej koordynowanych przez MOPR w Toruniu;
- F) uwzględnienie nowych zadań dot. wspierania opieki nad miejscami pamięci oraz miejscami trwałego upamiętnienia;
- G) uwzględnienie konieczności wskazania przyczyny obniżenia oceny punktowej oferty w zasadach działania komisji konkursowych powołanych do opiniowania ofert konkursowych.

Łącznie w ramach konsultacji zgłoszono 39 uwag, z których w całości lub częściowo uwzględniono 34.



18. Budujemy Trasę Średnicową Północną etap III



Termin

25 czerwca – 31 lipca 2018 r.



Liczba uczestników

ok. 130 osób uczestniczyło w spotkaniu konsultacyjnym, 147 osób wyraziło opinię w formie papierowej, 57 osób zgłosiło uwagi drogą elektroniczną, 1 osoba zgłosiła uwagę telefonicznie



Organizatorzy

Wydział Komunikacji Społecznej i Informatyki we współpracy z Miejskim Zarządem Dróg



Przedmiot konsultacji

W latach 2013-2015 zrealizowano budowę I i II etapu Trasy Średnicowej (I etap: od ul. Szosa Chełmińska do ul. Grudziądzkiej, II etap: od ul. Grudziądzkiej do ul. Skłodowskiej-Curie). Miasto planuje zrealizować kolejny odcinek Trasy - od ul. Szosa Chełmińska do ul. Szosa Okrężna. Przed wykonaniem prac projektowych zapytano mieszkańców, co myślą o proponowanych wariantach budowy Trasy Średnicowej Północnej etap III, które przygotowali projektanci na zlecenie urzędu.



Podsumowanie

Przeprowadzony proces konsultacji społecznych w sprawie budowy Trasy Średnicowej Północnej etap III umożliwił mieszkańcom wyrażenie własnych opinii i propozycji w zakresie przygotowanej koncepcji. Znaczna część uwag, które pojawiły się w trakcie konsultacji, została uwzględniona.

Zgodnie z postulatami mieszkańców na skrzyżowaniu ulic św. Józefa i Trasy Średnicowej zaprojektowano skrzyżowanie typu rondo turbinowe, zlikwidowano sygnalizację świetlną na skrzyżowaniu ulic Kaszubska i Trasy Średnicowej, doprojektowano miejsca parkingowe przy ul. Morycińskiego na wysokości Hospicjum.

Aby zapewnić bezpieczeństwo mieszkańcom działek św. Klemensa ulicę św. Klemensa objęto „strefą zamieszkania” z dopuszczalną prędkością 20 km/h. Wyniesiono tarcze skrzyżowań. Ulicę zaprojektowano zgodnie z istniejącym przebiegiem ul. św. Klemensa, w tym na odcinku gruntowym. Szerokość jezdni będzie wynosić 3,0 i 3,5 m z mijankami.

Zgodnie z oczekiwaniami przedsiębiorców prowadzących działalność gospodarczą w pobliżu planowanej inwestycji wykonano odrębny zjazd na teren szpitala i na teren pralni.

Odpowiadając na potrzeby zgłaszane przez dyrektorów jednostek edukacyjnych zlokalizowanych przy planowanej trasie zapewniono obsługę komunikacyjną sąsiednich zabudowań (dojazd do śmietnika przy szkole, bezpośredni zjazd do stacji diagnostycznej).

Biorąc pod uwagę postulaty mieszkańców zaprojektowano szpalery drzew i krzewów, uwzględniono elementy małej architektury (np. ławki, kosze na śmieci, stojaki dla rowerów) oraz wykonanie trawników.



19. Koszty i korzyści związane z wykorzystaniem autobusów zeroemisyjnych



Termin

30 listopada – 20 grudnia 2018 r.



Organizatorzy

Wydział Komunikacji Społecznej i Informacji we współpracy z Wydziałem Gospodarki Komunalnej



Przedmiot konsultacji

Projekt dokumentu pn. „Analiza kosztów i korzyści związanych z wykorzystaniem przy świadczeniu usług komunikacji miejskiej autobusów zeroemisyjnych” został sporządzony na potrzeby spełnienia obowiązków wynikających z ustawy z 11 stycznia 2018 r. o elektromobilności i paliwach alternatywnych. Zawiera on analizę społeczno-ekonomiczną oraz oszacowanie efektów środowiskowych związanych z emisją szkodliwych substancji dla środowiska naturalnego i zdrowia ludzi.



Podsumowanie

Konsultacje społeczne dotyczące dokumentu „Analiza kosztów i korzyści związanych z wykorzystaniem przy świadczeniu usług komunikacji miejskiej” umożliwiły mieszkańcom złożenie uwag i propozycji dotyczących analiz i wniosków zawartych w projekcie dokumentu.

Podczas konsultacji nie wniesiono uwag do ww. dokumentu.



20. Autobusem i tramwajem po Toruniu



Termin 29 grudnia 2017 – 30 kwietnia 2018 r.



Liczba uczestników 95 osób



Organizatorzy Wydział Komunikacji Społecznej i Informacji we współpracy z Wydziałem Gospodarki Komunalnej



Przedmiot konsultacji

Trudnym do wymówienia słowem "remarszrutyzacja" określamy zestaw działań związanych z rozbudową i modyfikacją organizacji miejskiego transportu publicznego, czyli komunikacji miejskiej. W ostatnich latach w Toruniu nastąpiły istotne zmiany - powstały nowe osiedla mieszkaniowe, m.in. tzw. osiedle JAR, zwiększyła się liczba osób zamieszkujących lewobrzeżną część miasta, pojawiły się nowe odcinki szkieletowego układu drogowego: most drogowy gen. Elżbiety Zawackiej czy trasa średnicowa północna nosząca imię Prezydenta Władysława Raczkiewicza. Wpłynęło to znacząco na sposób przemieszczania się po mieście, w tym także na funkcjonowanie komunikacji miejskiej. Zaszły także ważne zmiany w ofercie biletowej - wprowadzono bilety czasowe, które ograniczyły w znacznym stopniu koszt korzystania z połączeń przesiadkowych, a od 2018 r. mamy także nowe bilety okresowe i nowy regulamin przewozowy w komunikacji. Już za kilka lat, bo od 2021 roku, będziemy mogli korzystać z trasy tramwajowej na Chełmińskim Przedmieściu, która poprowadzi aż do nowego tzw. osiedla JAR. To wszystko skłania do rozpoczęcia dyskusji na temat przyszłego kształtu sieci komunikacji miejskiej w Toruniu, sposobu organizacji przejazdów na poszczególnych liniach czy też wzajemnych relacji pomiędzy tymi liniami. Głównym celem remarszrutyzacji w Toruniu jest podniesienie efektywności podróżowania komunikacją miejską poprzez realizację następujących działań:

- uwzględnienie w sieci transportowej Torunia nowych linii tramwajowych - do tzw. osiedla JAR,
- wprowadzenie modułowych częstotliwości kursów,
- wprowadzenie przemienności odjazdów na wspólnych odcinkach tras, tj. cyklicznie powtarzających się, w miarę



- możliwości równych odstępów pomiędzy odjazdami poszczególnych autobusów z danego przystanku,
- wyeliminowanie dublowania się tras tramwajowych i autobusowych,
- zwiększenie częstotliwości kursów na głównych ciągach komunikacyjnych,
- wprowadzenie linii osiedlowych dowożących do linii tramwajowych lub autobusowych o wysokich częstotliwościach kursów.

Do Urzędu Miasta wpłynął również wniosek z propozycją rozdzielania komunikacji na lewym oraz prawym brzegu Wisły i uruchomienia wahadłowej linii autobusowej przez most im. J. Piłsudskiego. Według tej koncepcji autobusy kursujące po lewobrzeżu dojeżdżałyby na przykład do Dworca Głównego. Stąd zaś - do alei Solidarności, funkcjonowałyby linia wahadłowa. Natomiast autobusy na prawym brzegu Wisły dojeżdżałyby tylko do alei Solidarności. Zatem podróże wykonywane obecnie jednym autobusem należałoby pokonać przynajmniej z jedną przesiadką. Ponieważ pomysł ten wpłynąłby rewolucyjnie na możliwości korzystania z przejazdów na terenie miasta zdecydowano, że zostanie on również poddany konsultacjom społecznym.



Podsumowanie

W ramach konsultacji zostały przedstawione mieszkańcom podstawowe założenia remarszrutyzacji w Toruniu. Głównym celem działań związanych z rozbudową i modyfikacją organizacji miejskiego transportu publicznego miało być podniesienie efektywności podróżowania komunikacją miejską. Podczas konsultacji wpłynęło wiele opinii dotyczących zagadnień, które stanowiły bezpośredni przedmiot konsultacji, pozostałe uwagi to pojedyncze wnioski i postulaty mieszkańców dotyczące m.in.:

- korekty czasu odjazdu oraz tras przejazdów konkretnych linii autobusowych oraz tramwajowych,
- propozycji uruchomienia nowych połączeń w komunikacji miejskiej,
- standardów podróży w środkach komunikacji miejskiej.

Uwagi odnoszące się bezpośrednio do zagadnień prezentowanych w ramach konsultacji, w większości w sposób pozytywny oceniały zaproponowane rozwiązania. Bardzo dobrze zostały ocenione pomysły wprowadzenia modułowych częstotliwości kursów oraz przemieszczenia kursów. Również propozycja skierowania do tzw. osiedla JAR dwóch linii tramwajowych spotkała się z pozytywnym odzewem. Nieco bardziej problematyczne okazały się zagadnienia dotyczące wyeliminowania dublowania się tras tramwajowych i autobusowych, zwiększenia liczby kursów na liniach głównych i wprowadzeniu linii osiedlowych oraz propozycji dotyczących oczekiwanych zmian w przebiegu tras linii autobusowych. W przypadku tych kwestii głosy mieszkańców były podzielone.

Uczestnicy konsultacji zdecydowanie odrzucili pomysł rozdzielania



komunikacji na lewym oraz prawym brzegu Wisły i uruchomienia wahadłowej linii łączącej (autobusowej) przez most im. J. Piłsudskiego. Wszystkie uwagi zdecydowanie negowały ten pomysł.

Główną ideą pierwszego etapu konsultacji społecznych dotyczących organizacji linii autobusowych i tramwajowych w Toruniu, było stworzenie podstaw dla wypracowania strategicznych założeń w celu podniesienia jakości korzystania z transportu zbiorowego na terenie naszego miasta. Docelowo powstać ma wieloletni plan transportowy wskazujący kierunki działań prowadzących do zwiększenia efektywności funkcjonowania transportu publicznego w Toruniu. Pozwoli on na dopasowanie oferty przewozowej do zmieniających się oczekiwań pasażerów.



21. Konsultacje Programu Rewitalizacji Torunia



Termin 2 lipca – 2 sierpnia 2018 r.



Organizatorzy Biuro Rewitalizacji



Liczba uczestników

- 8 uczestników spotkania informacyjnego w dniu 5 lipca 2018 r.
- 2 uczestników spotkania podczas zbierania uwag ustnych - spotkanie otwarte: 6 lipca 2018 r.
- 9 uczestników, w tym 5 radnych Rady Miasta Torunia na spotkaniu w dniu 12 lipca 2018 r.
- 12 osób zgłosiło uwagi na formularzu konsultacyjnym.

Przedmiot konsultacji

Przedmiotem konsultacji był projekt Gminnego Programu Rewitalizacji pn. Program Rewitalizacji Torunia do roku 2023.



Podsumowanie

Uczestnicy spotkań organizowanych w ramach konsultacji mieli możliwość wyrażenia swoich opinii i sugestii dotyczących tworzonego dokumentu. Zapewniony został udział różnych grup interesariuszy - radnych, przedstawicieli spółdzielni mieszkaniowych, instytucji publicznych, organizacji pozarządowych, którzy mogli zaopiniować proponowane zapisy.



Inne działania o charakterze konsultacyjnym

1. Budżet partycypacyjny Torunia na 2019 r.

**BUDŻET
PARTYCYPACYJNY**
mieszkańców Torunia

ZGŁOŚ SWÓJ PROJEKT
OD 5 DO 31 MARCA 2018 R.

ZASADY SKŁADANIA
WNIOSEK I FORMULARZ
DOSTĘPNE NA STRONIE:
WWW.TORUN.PL/BP

CHCESZ ZGŁOSIĆ POMYSŁ,
ALE POTRZEBUJESZ POMOCY?
ZAPRASZAMY NA DYŻURY KONSULTACYJNE
CENTRUM SZTUKI WSPÓŁCZESNEJ
UL. WAŁY GEN. SIKORSKIEGO 13

10 MARCA (SOBOTA) 2018 R. *godz. 10.00-13.00*

15 MARCA (CZWARTEK) 2018 R. *godz. 17.00-19.00*

**Wspólnie ZDECYDUJMY
NA CO WYDAĆ 7,07 mln**

Chcesz wiedzieć więcej? Zapytaj: budzetparty@um.torun.pl 56 611 86 73



URZĄD MIASTA TORUNIA
WYDZIAŁ KOMUNIKACJI SPOŁECZNEJ I INFORMACJI
UL. WAŁY GEN. SIKORSKIEGO 8, 87-100 TORUŃ



Termin 5 marca – 25 lipca 2018 r.



Liczba uczestników 12 720



Organizatorzy Wydział Komunikacji Społecznej i Informacji (w zakresie przeprowadzenia procedury budżetu partycypacyjnego) wydziały i jednostki Urzędu Miasta Torunia (w zakresie weryfikacji merytorycznej i realizacji)



Przedmiot konsultacji

Budżet partycypacyjny to szczególny sposób decydowania o części wydatków publicznych. Polega na tym, że władze lokalne oddają do dyspozycji mieszkańców część miejskiego budżetu. Dzięki temu każdy może samodzielnie zgłaszać, a potem decydować w głosowaniu, na co te pieniądze zostaną wydane.

Podstawą budżetu partycypacyjnego jest bezpośrednie działanie mieszkańców. Samodzielnie wymyślają projekty, szukają dla nich poparcia, zgłaszają je, a następnie głosują i wybierają te najbardziej oczekiwane.

W 2018 r. na budżet partycypacyjny Toruń przeznaczył 7 070 000,00 mln zł. Pieniądze te zostały podzielone na dwie pule:

- ogólnomiejską (30%, to jest 2 121 000,00 mln zł),
- lokalną (70%, to jest 4 949 000,00 mln zł).



Podsumowanie

Szeroka akcja informacyjna oraz bardzo dobra współpraca z lokalnymi mediami zaowocowała złożeniem przez torunian łącznie 154 projektów do budżetu partycypacyjnego na 2019 r. 121 z nich zostało poddanych pod głosowanie.

Głosowanie trwało od 16 do 25 czerwca. W głosowaniu mieszkańcy wybrali ostatecznie do realizacji 67 projektów, w tym 58 z puli lokalnej i 9 z puli ogólnomiejskiej.



Podsumowanie i wnioski

1) W 2018 r. Wydział Komunikacji Społecznej i Informacji Urzędu Miasta Torunia przeprowadził łącznie 21 procesów konsultacyjnych oraz jedną procedurę budżetu partycypacyjnego na 2019 r. (łącznie 22 działania związane z konsultacjami społecznymi).

2) Tematyka przeprowadzonych konsultacji była szeroka i obejmowała następujące kwestie:

- ✓ zagospodarowanie przestrzeni (9 tematów)
- ✓ ruch pieszy, rowerowy i drogowy (3 tematy)
- ✓ ochronę środowiska (3 tematy)
- ✓ problematykę rewitalizacji (1 temat)
- ✓ współpracę gminy z organizacjami pozarządowymi (1 temat)
- ✓ reklamę w przestrzeni miejskiej (1 temat)
- ✓ regulamin konsultacji społecznych (1 temat)
- ✓ ograniczenie sprzedaży napojów alkoholowych (1 temat)
- ✓ politykę zdrowotną (1 temat).

3) Spośród przeprowadzonych konsultacji: 8 dotyczyło dokumentów programowych i projektów aktów prawnych, a 13 kwestii praktycznych, takich jak urządzenie przestrzeni, ruch drogowy i rowerowy itp.

4) Łącznie w 2018 r. w konsultacjach społecznych wzięło udział ok. 2 550 osób, z czego ok. 580 - w konsultacjach dokumentów programowych, strategicznych i projektów aktów prawnych, a ok. 1970 - w konsultacjach dotyczących szczegółowych rozwiązań praktycznych (np. zagospodarowania przestrzennego, ruchu drogowego) plus 12 720 osób uczestniczących w głosowaniu na budżet partycypacyjny.

5) Dodatkowe informacje o przeprowadzonych konsultacjach społecznych są dostępne na stronie internetowej: www.konsultacje.torun.pl w dziale „Konsultacje społeczne”, gdzie publikowane są raporty z przeprowadzonych konsultacji społecznych.



Wnioski końcowe:

- 1) Wiodącą tematyką konsultacji społecznych w 2018 r., podobnie jak w poprzednich latach, pozostaje zagospodarowanie terenów miejskich. Ten fakt obrazuje, jak ważną kwestią dla mieszkańców jest przestrzeń, w której zamieszkują. W organizowanych konsultacjach społecznych torunianie są nie tylko podmiotem, ale i animatorem procesów, które wpływają na poprawę jakości życia w mieście. Dlatego istotnym zagadnieniem jest budowanie wśród mieszkańców świadomości znaczenia zagospodarowania przestrzeni publicznej dla podwyższenia komfortu zamieszkiwania w Toruniu. Ważną kwestią jest przy tym bilansowanie wartości ekonomicznych i społecznych w przestrzeni miasta. Rada Społeczna ds. Konsultacji Społecznych rekomenduje dalszą realizację procesów konsultacyjnych w atrakcyjnej formie, zachęcającej torunian do wzięcia udziału w konsultacjach społecznych, dzięki którym mieszkańcy mogą kreować najbliższe im otoczenie, nadawać mu właściwe znaczenie i waloryzować.
- 2) W ramach drugiego etapu konsultacji Regulamin konsultacji społecznych został upubliczniony w celu zebrania opinii mieszkańców, którzy mieli możliwość wyrażenia własnych opinii i sugestii na temat obowiązującego dokumentu, przeanalizowania dotychczasowego funkcjonowania Regulaminu i wskazania propozycji zmian. 22 marca 2018 r. Rada Miasta Torunia podjęła uchwałę zmieniającą zapisy Regulaminu konsultacji społecznych w Toruniu. Rada Społeczna ds. Konsultacji Społecznych będzie nadal na bieżąco monitorować funkcjonowanie zapisów Regulaminu.
- 3) Rada Społeczna ds. Konsultacji Społecznych zaleca dalsze rozwijanie różnorodności form, metod oraz narzędzi konsultacyjnych stosowanych podczas realizowanych procesów, wskazując katalog form takich jak: World Cafe, kawiarenki obywatelskie, wywiady indywidualne i fokusowe, spacerki badawcze, warsztaty konsultacyjne.

/-/

Paweł Piotrowicz

Przewodniczący Rady Społecznej
ds. Konsultacji Społecznych