

OBWIESZCZENIE NR 64/21
RADY MIASTA TORUNIA
z dnia 17 czerwca 2021 r.

w sprawie ogłoszenia tekstu jednolitego uchwały w sprawie wyznaczenia obszaru i granic aglomeracji Toruń.

1. Na podstawie art. 16 ust. 3 ustawy z dnia 20 lipca 2000 r. o ogłaszaniu aktów normatywnych i niektórych innych aktów prawnych (Dz. U. z 2019 r. poz. 1461) ogłasza się w załączniku do niniejszego obwieszczenia jednolity tekst uchwały nr 497/20 Rady Miasta Torunia z 22 października 2020 r. ww sprawie wyznaczenia obszaru i granic aglomeracji Toruń (Dz. Urz. Woj. Kuj.-Pom. poz. 5860), z uwzględnieniem zmian wprowadzonych uchwałą nr 542/20 Rady Miasta Torunia z 17 grudnia 2020 r. zmieniającą uchwałę w sprawie wyznaczenia obszaru i granic aglomeracji Toruń (Dz. Urz. Woj. Kuj.-Pom. z 2021 r. poz. 61).

2. Podany w załączniku do niniejszego obwieszczenia tekst jednolity uchwały nie obejmuje §§ 2 i 3 uchwały nr 542/20 Rady Miasta Torunia z 17 grudnia 2020 r. zmieniającej uchwałę w sprawie wyznaczenia obszaru i granic aglomeracji Toruń, które stanowią:

„§ 2. Wykonanie uchwały powierza się Prezydentowi Miasta Torunia.

§ 3. Uchwała wchodzi w życie po upływie 14 dni od dnia ogłoszenia w Dzienniku Urzędowym Województwa Kujawsko-Pomorskiego.”.

Przewodniczący Rady Miasta
Torunia



Marcin Czyżniewski

Załącznik do obwieszczenia nr 64/21

Rady Miasta Torunia

z dnia 17 czerwca 2021 r.

UCHWAŁA NR 497/20
RADY MIASTA TORUNIA
z dnia 22 października 2020 r.
(tekst jednolity)

w sprawie wyznaczenia obszaru i granic aglomeracji Toruń.

Na podstawie art. 87 ust. 1 i ust. 4, art. 92 w związku z art. 565 ust. 2 ustawy z dnia 20 lipca 2017 r. Prawo wodne (Dz. U. z 2021 r. poz. 624 z późn. zm.¹⁾), po uzgodnieniu z Państwowym Gospodarstwem Wodnym Wody Polskie i z Regionalnym Dyrektorem Ochrony Środowiska uchwała się, co następuje:

§ 1. Wyznacza się aglomerację Toruń o równoważnej liczbie mieszkańców (RLM) 273 122 z Centralną Oczyszczalnią Ścieków zlokalizowaną na terenie miasta Torunia przy ulicy Szosa Bydgoska nr 49, której obszar obejmuje: części miasta Torunia, części miasta Chełmży oraz częściowo wsie: Przysiek, Stary Toruń, Rozgarty, Czarne Błoto, Górsk z terenu gminy Zławieś Wielka, Grzywna, Kończewice, Pluskowęsy, Nowa Chełmża, Browina i Głuchowo z terenu gminy Chełmża.

§ 2. Informację opisową zawarto w „Części opisowej” stanowiącej załącznik nr 1²⁾ do uchwały.

§ 3. Obszar aglomeracji wyznaczono na mapach w skali 1:10000, stanowiących załącznik nr 2 do niniejszej uchwały.

§ 4. Niniejsza uchwała była poprzedzona uchwałą nr XXI/378/12 Sejmiku Województwa Kujawsko-Pomorskiego z dnia 28 maja 2012 r. w sprawie wyznaczenia aglomeracji Toruń, która traci moc z dniem wejścia w życie niniejszej uchwały zgodnie z art. 565 ust. 2 ustawy z dnia 20 lipca 2017r. Prawo wodne (Dz. U. z 2020r. poz. 310 z późn. zm.).

§ 5. Wykonanie uchwały powierza się Prezydentowi Miasta Torunia.

§ 6. Uchwała wchodzi w życie po upływie 14 dni od dnia ogłoszenia w Dzienniku Urzędowym Województwa Kujawsko-Pomorskiego.

¹⁾Zmiany wymienionej ustawy zostały ogłoszone w Dz. U. z 2021r. poz. 784.

²⁾W brzmieniu ustalonym przez § 1 uchwały nr 542/20 Rady Miasta Torunia z 17 grudnia 2020 r. zmieniającej uchwałę w sprawie wyznaczenia obszaru i granic aglomeracji Toruń (Dz. Urz. Woj. Kuj.-Pom. z 2021 r. poz. 61), która weszła w życie z dniem 20 stycznia 2021 r.

Załącznik nr 1³⁾
do uchwały nr 497/20
Rady Miasta Torunia
z dnia 22 października 2020 r.

Część opisowa aglomeracji Toruń

Spis treści:

1. Opis aglomeracji Toruń

- 1.1. Podstawowe dane na temat Aglomeracji Toruń
- 1.2. Długości i rodzaj istniejącej na terenie Aglomeracji Toruń sieci kanalizacyjnej
- 1.3. Długości planowanej do budowy na terenie Aglomeracji Toruń sieci kanalizacyjnej
- 1.4. Liczba stałych mieszkańców Aglomeracji Toruń
- 1.5. Liczba osób czasowo przebywających w Aglomeracji Toruń
- 1.6. Informacja na temat przemysłu w Aglomeracji Toruń, który jest obsługiwany przez istniejącą sieć kanalizacyjną (planowaną do budowy sieć kanalizacyjną) oraz istniejącą oczyszczalnię ścieków
- 1.7. Wskaźniki koncentracji Aglomeracji Toruń
- 1.8. Dane dotyczące istniejącej oczyszczalni ścieków na terenie Aglomeracji Toruń
- 1.9. Dane dotyczące końcowego punktu zrzutu w Aglomeracji Toruń
- 1.10. Informacje na temat systemu gospodarki ściekowej Aglomeracji Toruń
 - 1.10.1. Średnia dobowo ilość ścieków komunalnych powstających na terenie Aglomeracji Toruń oraz skład jakościowy tych ścieków
 - 1.10.2. Przepustowość istniejącej oczyszczalni ścieków w m³/dob
 - 1.10.3. Ilość i skład jakościowy ścieków przemysłowych odprowadzanych przez zakłady przemysłowe do systemu kanalizacji zbiorczej na obszarze Aglomeracji Toruń
 - 1.10.4. Nazwy zakładów przemysłowych na obszarze Aglomeracji Toruń, których podłączenie do systemu kanalizacji zbiorczej jest planowane
 - 1.10.5. Uzasadnienie określonej równoważnej liczby mieszkańców (RLM) Aglomeracji Toruń
 - 1.10.6. Ilość ścieków powstających na terenie Aglomeracji Toruń nieobjętych systemem kanalizacji zbiorczej, gdzie zastosowano systemy indywidualne.
- 1.11. Strefy ochronne ujęć wody, oznaczenie aktów prawa miejscowego lub decyzji ustanawiających strefy oraz zakazy, nakazy i ograniczenia obowiązujące na tych terenach
- 1.12. Obszary ochronne zbiorników wód śródlądowych zawierające oznaczenie aktów prawa miejscowego ustanawiających te obszary oraz zakazy, nakazy i ograniczenia obowiązujące na tych obszarach
- 1.13. Formy ochrony przyrody, o których mowa w art. 6 ustawy z dnia 16 kwietnia 2004 r. o ochronie przyrody, zawierające nazwę formy ochrony przyrody oraz tytuł i miejsce ogłoszenia aktu prawnego tworzącego, ustanawiającego albo wyznaczającego formę ochrony przyrody, oraz informacje o obszarach mających znaczenie dla Wspólnoty znajdujących się na liście, o której mowa w art. 27 ust. 1 tej ustawy
- 1.14. Informacja na temat odprowadzenia ścieków z obszaru Gminy Chełmża i Gminy Miasta Chełmża do Centralnej Oczyszczalni Ścieków w Toruniu
- 1.15. Opis do części rysunkowej aglomeracji Toruń

³⁾ W brzmieniu ustalonym przez § 1 uchwały, o której mowa w odnośniku 2.

1.16. Rozporządzenie nr 5/2006 Dyrektora Regionalnego Zarządu Gospodarki Wodnej w Gdańsku z dnia 27-06-2006 r. w sprawie ustanowienia strefy ochronnej ujęcia wód podziemnych „MAŁA NIESZAWKA” w Toruniu i gminie Wielka Nieszawka, województwo kujawsko - pomorskie

1.17. Rozporządzenie nr 3/2013 Dyrektora Regionalnego Zarządu Gospodarki Wodnej w Gdańsku z dnia 29-05-2013 r. zmieniające rozporządzenie nr 5/2006 w sprawie ustanowienia strefy ochronnej ujęcia wód podziemnych „Mała Nieszawka” w Toruniu i gminie Wielka Nieszawka, woj. kujawsko - pomorskie

1.18. Decyzja Prezydenta Miasta Torunia z dnia 26-03-2001 r. znak: OŚ-6210-33/01 w sprawie ustanowienia strefy ochronnej awaryjnego ujęcia wody podziemnej „Nowe Bielany” w Toruniu

1.19. Rozporządzenie nr 8/2004 Dyrektora Regionalnego Zarządu Gospodarki Wodnej w Gdańsku z dnia 30-06-2004 r. w sprawie strefy ochronnej awaryjnego ujęcia wody podziemnej „Nowe Bielany” w Toruniu, województwo kujawsko - pomorskie

1.20. Decyzja Prezydenta Miasta Torunia z dnia 24-03-2000 r. znak: OŚ-6210-20/2000 w sprawie ustanowienia strefy ochronnej ujęcia wody podziemnej „Toruń - Czerniewice”

1.21. Rozporządzenie nr 9/2004 Dyrektora Regionalnego Zarządu Gospodarki Wodnej w Gdańsku z dnia 30-06-2004 r. w sprawie strefy ochronnej ujęcia wody podziemnej „Toruń - Czerniewice” w Toruniu, województwo kujawsko - pomorskie

1.22. Rozporządzenie nr 6/2006 Dyrektora Regionalnego Zarządu Gospodarki Wodnej w Gdańsku z dnia 15-09-2006 r. w sprawie zmiany rozporządzenia dyrektora RZGW w Gdańsku nr 9/2004 z dnia 30 czerwca 2004r. oraz nr 10/2004 z dnia 30 czerwca 2004r. w sprawie stref ochronnych awaryjnych ujęć wody podziemnej „Wrzosek II” i „Toruń-Czerniewice” w Toruniu, województwo kujawsko - pomorskie

1.23. Studia uwarunkowań i kierunków zagospodarowania przestrzennego dla Gmin wchodzących w skład aglomeracji - wykaz

1.24. Wykaz miejscowych planów zagospodarowania przestrzennego.

1.25. Wykaz pomników przyrody na terenie aglomeracji Toruń

1. Opis Aglomeracji Toruń.

1.1. Podstawowe informacje na temat aglomeracji

1.1.1 Nazwa aglomeracji: Aglomeracja Toruń

1.1.2. Wielkość RLM starej aglomeracji zgodnie z obowiązującym rozporządzeniem / uchwałą: 258 305 RLM

1.1.3 Wielkość RLM aglomeracji planowanej do wyznaczenia: **273 122 RLM**

1.1.4 Gmina wiodąca w aglomeracji: Toruń

1.1.5 Gminy w aglomeracji: Gmina Miasta Toruń, Gmina Zławieś Wielka, Gmina Chełmża, Gmina Miasta Chełmża

1.1.6 Wykaz nazw miast i/lub miejscowości w aglomeracji, zgodnie z załącznikiem graficznym: części miasta Torunia, części miasta Chełmży oraz częściowo wsie : Przysiek, Stary Toruń, Rozgarty, Czarne Błoto, Górsk z terenu gminy Zławieś Wielka; Grzywna, Kończewice, Pluskowęsy, Nowa Chełmża, Browina i Głuchowo z terenu gminy Chełmża.

1.1.7 Wykaz nazw miejscowości dołączanych do obszaru aglomeracji: brak

1.1.8 Wykaz nazw miejscowości wyłączanych z obszaru aglomeracji: Gmina Łysomice

1.1.9 Nazwa miejscowości, w której zlokalizowana jest oczyszczalnia ścieków: Toruń

1.1.10 Adres gminy wiodącej w aglomeracji

Województwo: kujawsko – pomorskie

Miejscowość: Toruń 87-100, ul. Wały Gen. Sikorskiego 8

Gmina: Gmina Miasta Toruń

Powiat: miasto Toruń

Telefon: 56 611 83 10, 56 65 86 500, Fax: 56 611 83 05, 56 65 86 500

e-mail: wgk@um.torun.pl ; sekretariat@wodociągi.torun.com.pl

1.1.11 Dane kontaktowe osoby wskazanej do kontaktowania się w sprawach Aglomeracji Toruń

Imię i nazwisko: Bartłomiej Krajewski; Telefon: 56 65 86 494; Fax: 56 65 86 500

E-mail: bkrajewski@wodociągi.torun.com.pl

Imię i nazwisko: Lukasz Łopatowski; Telefon: 56 611 83 33; Fax: 56 611 83 05

E-mail: l.lopатовski@um.torun.pl

1.2. Długości i rodzaj istniejącej na terenie Aglomeracji Toruń sieci kanalizacyjnej.

Tabela 1. Długości i rodzaj istniejącej na terenie Aglomeracji Toruń sieci kanalizacyjnej

Lp.	Kanalizacja istniejąca	Długość [km]
1	2	3
1	Kanalizacja sanitarna grawitacyjna	504,92
2	Kanalizacja sanitarna tłoczna	59,13
3	Kanalizacja ogólnospławna grawitacyjna	128,83
4	Kanalizacja ogólnospławna tłoczna	0,60
5	Ilość przepompowni ścieków kanalizacji sanitarnej	127
6	Ilość przepompowni ścieków kanalizacji ogólnospławnej	4
7	Ilość oczyszczalni ścieków	1
8	Ilość połączeń kanalizacyjnych	14500

1.3. Długości planowanej do budowy na terenie Aglomeracji Toruń sieci kanalizacyjnej.

Tabela 2. Długości planowanej do budowy na terenie Aglomeracji Toruń sieci kanalizacyjnej

Lp.	Kanalizacja projektowana	Długość [km]
1	2	3
1	Kanalizacja sanitarna grawitacyjna	2,29
2	Kanalizacja sanitarna tłoczna	0
3	Kanalizacja ogólnospławna grawitacyjna	0
4	Kanalizacja ogólnospławna tłoczna	0
5	Ilość przepompowni ścieków kan. sanit.	0
6	Ilość przepompowni ścieków kan. ogólnosp.	0

1.4. Liczba stałych mieszkańców Aglomeracji Toruń

Liczba stałych mieszkańców na terenie aglomeracji: 208 475 MK

1.5. Liczba osób czasowo przebywających w Aglomeracji Toruń

Liczba osób czasowo przebywających w Aglomeracji Toruń: 6 970 MK

1.6. Informacja na temat przemysłu w Aglomeracji Toruń, który jest obsługiwany przez istniejącą sieć kanalizacyjną (planowaną do budowy sieć kanalizacyjną) oraz istniejącą oczyszczalnię ścieków.

Tabela 3. Wykaz zakładów przemysłowych zlokalizowanych na terenie aglomeracji wraz z informacją o jakości i ilości odprowadzanych ścieków przemysłowych.

-	Nazwa zakładu	BZT5	CHZT	zaw og.	m3/dob.	RLM
1	Zakład Mleczarski w Toruniu Okręgowej Spółdzielni Mleczarskiej w Łowiczu	1920	4020	620	1567	50137,6
2	Elana-Energetyka Sp. z o.o.	96	270	50	398,9	638,176
3	Cereal Partners Poland Toruń-Pacific Sp. z o.o.	181	320	20	123,9	373,7047
4	Nomet Sp. z o.o. Toruń	90	310	35	128,5	192,72
5	Eurohansa Sp. z o.o. Toruń	1590	4200	420	18,43	488,395
6	Lacpol Sp. z o.o. Zakład produkcji serów topionych w Toruniu	114	650	35	18,19	34,561
7	Kopernik S.A. Toruń	330	1400	140	90,29	496,595
8	HENKELL & CO. Polska Sp. z o.o. Toruń	2119	4340	330	134,3	4742,322
9	Aparator Elkomtech S.A. Oddział w Toruniu	320	560	350	11,4	60,8
10	Polska Grupa Energetyczna Toruń S.A. Toruń	190	520	420	140,5	445,0117
11	Gamet S.A.	86	210	120	16,44	23,564
12	Toruńskie Zakłady Materiałów Opatrunkowych S.A. Toruń	10	70	80	56,76	9,46
13	Bella Sp.z o.o. Toruń	15	120	130	17,13	4,2825
14	RUG Riello S.A. Toruń	25	130	97	16,83	7,0125
15	Izolacja Matizol S.A. Chelmża	340	750	390	4	22,7

Suma RLM dla zakładów przemysłowych odprowadzających ścieki przemysłowe: 57 677 RLM

Nie przewiduje się dodatkowych zakładów przemysłowych, które będą obsługiwane przez sieć kanalizacyjną wyznaczoną do realizacji.

1.7. Długości sieci przewidziane do realizacji i wskaźnik koncentracji Aglomeracji Toruń

Tabela 4. Kanalizacja planowana do budowy i liczba osób planowana do podłączenia

Lp.	Kanalizacja planowana do wykonania	Długość [km]	Liczba osób, które zostaną podłączone do planowanej do wykonania kanalizacji		
			Mieszkańcy	Osoby czasowo przebywające na terenie aglomeracji	Sumaryczna liczba osób [kol 4 + kol 5]
1	2	3	4	5	6
2	Sanitarna grawitacyjna	2,29	288	0	288
	Razem	2,29	288	0	288

Obliczenie wskaźnika długości sieci dla planowanej do wykonania sieci kanalizacyjnej (dla obszaru o wskaźniku długości sieci nie mniejszym niż 120 osób na 1 km sieci):

1.7.a Długość sieci kanalizacyjnej planowanej do wykonania [kol. 3 - razem]: 2,29 km

1.7.b. Sumaryczna liczba mieszkańców oraz osób czasowo przebywające na terenie aglomeracji, którzy będą obsługiwani przez planowaną do wykonania sieć kanalizacyjną [kol.6 - razem]: 288 MK

1.7.c Wskaźnik długości sieci = sumaryczna liczba mieszkańców oraz osób czasowo przebywających na terenie aglomeracji [kol. 6 - razem] / długość sieci kanalizacyjnej planowanej do wykonania [kol. 3 - razem]: 125 MK/1km

Na terenie aglomeracji nie stosuje się przepisów określonych w §3 ust.5 Rozporządzenia Ministra Gospodarki Morskiej i Żeglugi Śródlądowej z dnia 27.07.2018r. (Dz. U. z dnia 20.08.2018r. poz. 1586).

1.8.Dane dotyczące istniejącej oczyszczalni ścieków na terenie Aglomeracji Toruń.

1.8.1.Nazwa oczyszczalni ścieków: Centralna Oczyszczalnia Ścieków

1.8.2.Lokalizacja oczyszczalni ścieków (adres): 87-100 Toruń; ulica Szosa Bydgoska 49

1.8.3.Dane kontaktowe (telefon, e-mail, fax): fax 56 6586519; Tel. 56 6586520; e-mail: sekretariat@wodociagi.torun.com.pl

1.8.4.Pozwolenie wodnoprawne na odprowadzanie ścieków z oczyszczalni do środowiska (data, znak, oznaczenie organu, termin ważności decyzji):

- decyzja z dnia: 14.01.2015r.

- znak: ŚG-IV.7322.60.2014r.

- organ wydający: Marszałek Województwa Kujawsko – Pomorskiego;

- ważna do: 30.12.2024r.

1.8.5.Przepustowość oczyszczalni (wg decyzji pozwolenia wodno-prawnego):

- średnia [m³/d]: 60 000 m³/dob

- maksymalna godzinowa [m³/h]: 9 000 m³/godz

- maksymalna roczna [m³/rok]: 32 850 000 m³/rok

1.8.6.Projektowa wydajność oczyszczalni ścieków [RLM]: 447 000

1.8.7.Ścieki dopływające siecią kanalizacyjną (w tym ścieki spoza Aglomeracji) i oczyszczane w oczyszczalni ścieków – średniodobowe obciążenie hydrauliczne oczyszczalni [m³/d]: 41 507 m³/dob

1.8.8.Ścieki dowożone (w tym ścieki spoza Aglomeracji) [m³/rok]: 90 588 m³/rok

1.8.9.Ilość ścieków oczyszczonych (w tym ścieki spoza Aglomeracji) [m³/rok]: 15 150 135 m³/rok

1.8.10.Przewidywane średnie obciążenie oczyszczalni (w tym ściekami spoza Aglomeracji) po zrealizowaniu planowanego zakresu sieci kanalizacji sanitarnej [m³/d]: 41 548,0 m³/dob

1.8.11.Przewidywana ilość ścieków oczyszczanych (w tym spoza Aglomeracji) po zrealizowaniu planowanego zakresu sieci kanalizacji sanitarnej [m³/rok]: 15 164 947 m³/rok

1.8.12.Procent całościowego hydraulicznego wykorzystania oczyszczalni ścieków: 68 %

1.8.13.Procent całościowego obciążenia układu technologicznego oczyszczalni: 41%

Uwaga: w pkt.1.8.7. – 1.8.13. podano w oparciu dane za rok 2019. Procent wykorzystania oczyszczalni podano w ujęciu średniodobowym.

Wartości przepływów i obciążenia oczyszczalni (w punktach 1.8.7-1.8.11) nie przekraczają wartości określonych w decyzji – pozwoleniu wodnoprawnym dla oczyszczalni (punkt 1.8.5).

Tabela 5. Wartości wskaźników zanieczyszczeń ścieków surowych i oczyszczonych.

Wartości wskaźników zanieczyszczeń ścieków surowych		
Wskaźnik	Wartość (średnioroczna z pomiarów – rok 2019)	
1	2	
ChZT [mgO ₂ /l]	1165,0	
BZT ₅ [mgO ₂ /l]	535,0	
Zawiesina ogólna [mg/l]	680,0	
Azot ogólny [mgN/l]	100,0	
Fosfor ogólny [mgP/l]	19,0	
Wartości wskaźników i % redukcji zanieczyszczeń ścieków oczyszczonych		
Wskaźnik	Wartość i % redukcji zgodnie z decyzją pozwoleniem wodno-	Wartość (średnioroczna z

	prawnym	pomiarów)
1	2	3
BZT ₅ [mgO ₂ /l]	15 mgO ₂ /l - 90%	4,0
ChZT [mgO ₂ /l]	125 mgO ₂ /l - 75%	43,0
Zawiesina ogólna [mg/l]	35 mg/l - 90%	8,0
Azot ogólny [mgN/l]	10 mgN/l – 70-80%	9,0
Fosfor ogólny [mgP/l]	1 mgP/l – 80%	1,0

Tabela 6. Odbiornik ścieków oczyszczonych.

Odbiornik ścieków oczyszczonych zgodnie z pozwoleniem wodnoprawnym:	
Nazwa ciekłu: Wisła	Kilometraż miejsca odprowadzania ścieków oczyszczonych: 739,80km
Współrzędne geograficzne wylotu: N 53°00'39,44"; E 18°32'12,01"	

Tabela 7. Typ oczyszczalni ścieków.

Typ oczyszczalni ścieków:	
B - oczyszczalnia biologiczna spełniająca standardy odprowadzanych ścieków	-
Non B - oczyszczalnia biologiczna niespełniająca standardów odprowadzanych ścieków	-
PUB1 - oczyszczalnia biologiczna z podwyższonym usuwaniem związków azotu (N), fosforu (P) spełniająca standardy odprowadzanych ścieków dla aglomeracji ≥ 100 000 RLM	X
non PUB1 - oczyszczalnia jw. niespełniająca standardów odprowadzanych ścieków w zakresie usuwania N i/lub P	-
PUB2 - oczyszczalnia biologiczna z podwyższonym usuwaniem związków azotu (N), fosforu (P) spełniająca standardy odprowadzanych ścieków dla aglomeracji < 100 000 RLM	-
non PUB2 - oczyszczalnia jw. niespełniająca standardów odprowadzanych ścieków w zakresie usuwania N i/lub P	-

Tabela 8. Podstawowe informacje na temat zamierzeń inwestycyjnych na oczyszczalni.

Podstawowe informacje na temat zamierzeń inwestycyjnych z zakresu budowy, rozbudowy lub modernizacji oczyszczalni:
<p>W związku z możliwością ubiegania się o rozszerzenie zakresu rzeczowego Projektu p.n. Gospodarka wodno-ściekowa na terenie aglomeracji Toruń – III etap (dofinansowanie z UE-FS 2014-2020) Toruńskie Wodociągi Spółka z o.o. złożyła do NFOŚiGW aktualizację dokumentacji aplikacyjnej.</p> <p>Zaplanowano wykonanie niżej wymienionego zakresu:</p> <ul style="list-style-type: none"> - modernizacja piaskowników - wymiana pomp recyrkulacji - wymiana pomp osadu recyrkulowanego - wykonanie kraty rzadkiej

1.9. Informacje dotyczące końcowego punktu zrzutu.

Nie dotyczy. Na terenie planowanej Aglomeracji Toruń nie przewidziano końcowego punktu zrzutu ścieków komunalnych.

1.10. Informacje na temat systemu gospodarki ściekowej Aglomeracji Toruń

1.10.1. Przewidywana, szacunkowa średniodobowa ilość ścieków komunalnych powstających na terenie Aglomeracji Toruń oraz przewidywany skład jakościowy tych ścieków

Przewidywana, szacunkowa średniodobowa ilość ścieków, która będzie powstawać na terenie Aglomeracji Toruń (podano w oparciu o dane ze sprzedaży za rok 2019, wielkość ta nie uwzględnia wód opadowych i infiltracyjnych): 28 600 m³/dob

Skład jakościowy ścieków surowych dopływających do oczyszczalni – przewiduje się, iż w stosunku do lat ubiegłych skład ten się nie zmieni (przyjęto dane za rok 2019):

ChZT [mgO₂/l]: 1165,0

BZT₅ [mgO₂/l]: 535,0

Zawiesina ogólna [mg/l]: 680,0

Fosfor ogólny [mgP/l]: 19,0

Azot ogólny [mgN/l]: 100,0

1.10.2. Przepustowość istniejącej oczyszczalni ścieków na terenie Aglomeracji Toruń (wg decyzji pozwolenia wodno-prawnego) :

Przepustowość średnia [m³/d]: 60 000 m³/dob

Przepustowość maksymalna godzinowa [m³/h]: 9 000 m³/godz

Przepustowość maksymalna roczna [m³/rok]: 32 850 000 m³/rok

Wydajność oczyszczalni ścieków [RLM]: 447 000

1.10.3. Ilość i skład jakościowy ścieków przemysłowych odprowadzanych przez zakłady do systemu kanalizacji zbiorczej na obszarze Aglomeracji Toruń.

1.10.3.1. Wielkość RLM dla zakładów przemysłowych j.w.: 57 677 RLM (według tabeli 3)

1.10.3.2. Ilość odprowadzanych ścieków przemysłowych z zakładów j.w.: 2742 m³/dob (średnia dobową)

1.10.3.3. Jakość ścieków przemysłowych odprowadzanych do Centralnej Oczyszczalni Ścieków z zakładów przemysłowych j.w. zlokalizowanych na terenie Aglomeracji Toruń (wg danych za rok 2019):

ChZT [mgO₂/l]: 2690,5

BZT₅ [mgO₂/l]: 1261,9

Zawiesina ogólna [mg/l]: 415,2

1.10.4. Nazwy zakładów przemysłowych na obszarze Aglomeracji Toruń, których podłączenie do systemu kanalizacji zbiorczej jest planowane.

Nie dotyczy – nie planuje się podłączenia do sieci kanalizacji sanitarnej (lub ogólnospławnej) na terenie Aglomeracji Toruń nowych zakładów przemysłowych.

1.10.5. Uzasadnienie określonej równoważnej liczby mieszkańców (RLM) Aglomeracji Toruń,

Tabela 9. Uzasadnienie RLM Aglomeracji Toruń

Lp.	Wyszczególnienie:	RLM
1	Liczba stałych mieszkańców MK korzystających z istniejącej sieci kanalizacyjnej na terenie Aglomeracji Toruń odprowadzającej ścieki do Centralnej Oczyszczalni Ścieków	206 579
2	Liczba stałych mieszkańców MK korzystających z innych systemów wykorzystywanych do gromadzenia i utylizacji nieczystości płynnych (zbiorniki asenizacyjne, przydomowe oczyszczalnie ścieków) na terenie Aglomeracji Toruń – w tym również mieszkańcy MK planowani do podłączenia do sieci kanalizacyjnej	1 896
3	Liczba osób czasowo przebywających i korzystających z sieci kanalizacyjnej na terenie Aglomeracji Toruń	6 970
4	Równoważna Liczba Mieszkańców wynikająca z dobowego ładunku ścieków odprowadzanych przez zakłady przemysłowe korzystające z istniejącej sieci kanalizacyjnej w zakresie odprowadzania ścieków przemysłowych	57 677
	Równoważna Liczba Mieszkańców RLM (suma)	273 122

1.10.6. Ilość ścieków powstających na terenie Aglomeracji Toruń nieobjętych systemem kanalizacji zbiorczej, gdzie zastosowano systemy indywidualne.

Tabela 10. Ilość ścieków powstających na terenie Aglomeracji Toruń w systemach indywidualnych.

Lp.	Rodzaj systemu	Ilość / sztuki	Ilość MK	Normatywna ilość odprowadzanych ścieków	Ilość ścieków m ³ /dob	Razem ilość ścieków m ³ /dob
-	1	2	3	4	5	6
1	Przydomowe oczyszczalnie ścieków	26	98	100 dm ³ /MK*dob	9,80	189,6
2	Zbiorniki bezodpływowe	591	1798	100 dm ³ /MK*dob	179,8	(69.204m ³ /rok)

1.11. Informacja o strefach ochronnych ujęć wody obejmujących tereny ochrony bezpośredniej i tereny ochrony pośredniej, zlokalizowanych na terenie projektowanej aglomeracji Toruń.

W obszarze objętym projektowaną aglomeracją Toruń zostały wyznaczone następujące strefy ochrony ujęć wody:

1.11.1. strefa ochrony pośredniej ujęcia wód podziemnych „Mała Nieszawka” ustanowiona Rozporządzeniem nr 5/2006 Dyrektora Regionalnego Zarządu Gospodarki Wodnej w Gdańsku z dnia 27-06-2006 r. w sprawie ustanowienia strefy ochronnej ujęcia wód podziemnych „MAŁA NIESZAWKA” w Toruniu i gminie Wielka Nieszawka, województwo kujawsko-pomorskie, wraz ze zmianami ustanowionymi Rozporządzeniem nr 3/2013 Dyrektora Regionalnego Zarządu Gospodarki Wodnej w Gdańsku z dnia 29-05-2013r. zmieniającym rozporządzenie nr 5/2006 w sprawie ustanowienia strefy ochronnej ujęcia wód podziemnych „Mała Nieszawka” w Toruniu i gminie Wielka Nieszawka, woj. kujawsko – pomorskie (załączono do części opisowej uchwały)

1.11.2. strefa ochrony awaryjnego ujęcia wody podziemnej „Nowe Bielany” w Toruniu ustanowiona: Decyzją Prezydenta Miasta Torunia z dnia 26-03-2001 r. znak: OŚ-6210-33/01 oraz Rozporządzeniem nr 8/2004 Dyrektora Regionalnego Zarządu Gospodarki Wodnej w Gdańsku z dnia 30-06-2004 r. w sprawie strefy ochronnej awaryjnego ujęcia wody podziemnej „Nowe Bielany” w Toruniu, województwo kujawsko-pomorskie (załączono do części opisowej uchwały)

1.11.3. strefy ochrony bezpośredniej i pośredniej [zewnątrznej i wewnętrznej] ujęcia wód podziemnych „Czerniewice” ustanowionej decyzją Prezydenta Miasta Torunia znak OŚ-6210-20/2000 z dnia 2-03-2000 oraz Rozporządzeniem nr 9/2004 Dyrektora Regionalnego Zarządu Gospodarki Wodnej w Gdańsku z dnia 30-06-2004 r. w sprawie strefy ochronnej awaryjnego ujęcia wody podziemnej „Toruń - Czerniewice” w Toruniu, województwo kujawsko-pomorskie, wraz ze zmianami ustanowionymi Rozporządzeniem nr 6/2006 Dyrektora Regionalnego Zarządu Gospodarki Wodnej w Gdańsku z dnia 15-09-2006 r. w sprawie w sprawie zmiany rozporządzenia Dyrektora RZGW w Gdańsku nr 9/2004 z dnia 30 czerwca 2004r. oraz nr 10/2004 z dnia 30 czerwca 2004r. w sprawie stref ochronnych awaryjnych ujęć wody podziemnej „Wrzosa II” i „Toruń-Czerniewice” w Toruniu, województwo kujawsko-pomorskie (załączono do części opisowej uchwały)

1.11.4. strefa ochrony bezpośredniej ujęcia awaryjnego wody przy ulicy Płaskiej nr 15 w Toruniu, ustanowiona decyzją Prezydenta Miasta Torunia z dnia 17-11-2005r. znak WŚIZ.6210-157/05, zmieniona decyzją Prezydenta Miasta Torunia z dnia 03-10-2008r. znak WŚIZ-6210-19-95/08

1.11.5. strefa ochrony bezpośredniej ujęcia wody w Chełmży ustanowiona Decyzją Starosty Toruńskiego z dnia 24-12-2014 znak: OS.6341.78.2014.MO

Lokalizację w/wym. stref ochrony naniesiono w części graficznej załącznika do uchwały.

1.12. Informacje o obszarach ochronnych zbiorników wód śródlądowych zlokalizowanych na terenie projektowanej aglomeracji Toruń

Na terenie planowanej aglomeracji Toruń nie występują obszary ochronne zbiorników wód śródlądowych.

1.13. Informacje o formach ochrony przyrody na terenie projektowanej aglomeracji Toruń.

Na terenie objętym planowaną aglomeracją Toruń wyznaczono znajdując się następujące formy ochrony przyrody:

1.13.1. Obszar Natura 2000 Dolina Dolnej Wisły PLB040003 – Rozporządzenie Ministra Środowiska z dnia 12 stycznia 2011 roku w sprawie obszarów specjalnej ochrony ptaków (Dz. U. z 2011 r. Nr 25 poz. 133 ze zm.)

1.13.2.Obszar Natura 2000 Dolina Drwęcy PLH280001 – decyzja wykonawcza Komisji (UE) 2020/97 z dnia 28 listopada 2019 roku w sprawie przyjęcia trzynastego zaktualizowanego wykazu terenów mających znaczenie dla Wspólnoty składających się na kontynentalny region biogeograficzny (decyzja notyfikowana jako dokument nr C(2019) 8586; Dz.U.UE L z dnia 31.01.2020r.)

1.13.3.Obszar Natura 2000 Forty w Toruniu PLH040001 – Rozporządzenie Ministra Środowiska z dnia 9 lutego 2017 r. w sprawie specjalnego obszaru ochrony siedlisk Forty w Toruniu PLH040001 (Dz. U. z 2017 r. poz. 596)

1.13.4.Rezerwat przyrody rzeka Drwęca – Zarządzenie Regionalnego Dyrektora Ochrony Środowiska w Bydgoszczy z dnia 17 października 2016 roku w sprawie rezerwatu przyrody Rzeka Drwęca (Dz. Urz. Woj. Kuj.-Pom. poz. 3571)

1.13.5.Obszar Chronionego Krajobrazu Strefy Krawędziowej Kotliny Toruńskiej – uchwała nr XII/267/19 Sejmiku Województwa Kujawsko – Pomorskiego z dnia 16 grudnia 2019 roku w sprawie Obszaru Chronionego Krajobrazu Strefy Krawędziowej Kotliny Toruńskiej (Dz. Urz. Woj. Kuj.-Pom. poz. 7361)

1.13.6.Obszar Chronionego Krajobrazu Doliny Drwęcy – uchwała nr XXXVIII/656/17 Sejmiku Województwa Kujawsko – Pomorskiego z dnia 27 listopada 2017 roku w sprawie Obszaru Chronionego Krajobrazu Doliny Drwęcy (Dz. Urz. Woj. Kuj.-Pom. poz. 4982).

1.13.7.Pomniki przyrody – wg wykazu (załączono do części opisowej uchwały).

1.13.8.Użytki ekologiczne – „Dąbrowa w Kaszczorku” – ustanowiona uchwałą Rady Miasta Torunia nr 1152/06 z dnia 12-10-2006 r. w sprawie ustanowienia użytku ekologicznego na terenie miasta Torunia (Dz. Urz. Woj. Kuj.-Pom. Nr 144, poz. 2132).

1.14.Informacja na temat odprowadzenia ścieków z obszaru Gminy Chelmża i Gminy Miasta Chelmża do Centralnej Oczyszczalni Ścieków w Toruniu.

Toruńskie Wodociągi Spółka z o.o. w roku 2009 w porozumieniu z Gminą Miasta Chelmża zrealizowała przewód tłoczny kanalizacji sanitarnej 2xDN300 umożliwiający odprowadzenie ścieków komunalnych z obszaru Miasta Chelmża do Centralnej Oczyszczalni Ścieków na terenie Miasta Torunia. Realizując zadanie budowy kanału tłoczego w zakresie odprowadzania ścieków uwzględnione zostały również potrzeby Gminy Chelmża, z której ścieki komunalne też zostały przejęte do w/wym. oczyszczalni ścieków. Przewód tłoczny w części swojego przebiegu zlokalizowany jest na terenie Gminy Łysomice (na odcinku o długości ok.11,64 km).

W roku 2012 Uchwałą Sejmiku Woj. Kuj.-Pom. w dniu 19.06.2016 r. numer XXI/378/12 przyjęta została Aglomeracja Toruń w kształcie obejmującym Gminę Chelmża, Gminą Miasta Chelmża, Gminą Miasta Toruń, Gminę Zławieś Wielka i Gminę Łysomice. Następnie w toku zaistniałych zmian prawnych Gmina Łysomice w roku 2018 zatwierdziła odrębną, samodzielną aglomerację z końcowymi punktami zrzutu ścieków komunalnych i pismem z dnia 03.10.2019 znak RRGPIIR.III.7021.76.2019 Wójt Gminy Łysomice przekazał informację, iż rezygnuje z udziału w Aglomeracji Toruń. W związku z powyższym wyznaczono nową Aglomerację Toruń z wyłączeniem Gminy Łysomice lecz z równoczesnym ujęciem przewodu tłoczego 2xDN300 (na całej jego długości), który zlokalizowany jest na terenie w/wym. gminy. Umożliwia to zachowanie ciągłości granicy aglomeracji i zgodności z zapisami Prawa Wodnego.

1.15.Opis do części rysunkowej aglomeracji Toruń.

Część rysunkową przygotowano z uwzględnieniem:

- a) granic obszaru objętego lub przewidzianego do objęcia zasięgiem systemu kanalizacji zbiorczej gminy, obszaru współtworzącego aglomerację na mapie w skali 1:10 000,
- b) istniejącej oczyszczalni ścieków, końcowego punktów zrzutu ścieków komunalnych, do których są odprowadzane ścieki komunalne z fragmentu obszaru aglomeracji,
- c) granic administracyjnych gmin zgodnie z danymi z państwowego rejestru granic i powierzchni jednostek podziałów terytorialnych kraju,
- d) granic stref ochronnych ujęć wody obejmujących tereny ochrony bezpośredniej i tereny ochrony pośredniej zgodnie z informacjami z systemu informacyjnego gospodarowania wodami,

- e) granic form ochrony przyrody, o których mowa w art. 6 ustawy z dnia 16 kwietnia 2004 r. o ochronie przyrody, lub obszarów mających znaczenie dla Wspólnoty znajdujących się na liście, o której mowa w art. 27 ust. 1 tej ustawy, zgodnie z informacjami z centralnego rejestru form ochrony przyrody,
- f) legendy do map oraz określeniem skali projektu aglomeracji w formie liczbowej i liniowej.
- g) map topograficznych w skali 1:10 000 i mapy ewidencji gruntów i budynków pozyskanej w wersji elektronicznej w skali 1:2 000 ze Starostwa Powiatowego w Toruniu ul. Targowa 4 - 6.

ROZPORZĄDZENIE NR 5/2006

DYREKTORA REGIONALNEGO ZARZĄDU GOSPODARKI WODNEJ W GDAŃSKU

z dnia 27 czerwca 2006r.

w sprawie ustanowienia strefy ochronnej ujęcia wód podziemnych „MAŁA NIESZAWKA”
w Toruniu i gminie Wielka Nieszawka, województwo kujawsko-pomorskie.

Na podstawie art. 58 ust. 1 ustawy z dnia 18 lipca 2001 r. Prawo wodne (t. jedn. Dz. U. z 2005r. Nr 239 poz. 2019, zm. Nr 267, poz.2255), zarządza się co następuje:

§ 1. 1. Ustanawia się strefę ochronną ujęcia wód podziemnych „MAŁA NIESZAWKA” składającą się z:

- 1) terenu ochrony bezpośredniej,
- 2) terenu ochrony pośredniej.

2. Teren ochrony bezpośredniej obejmuje grunty wokół poszczególnych studni w promieniu minimum 5-10 m od studni, z wyjątkiem studni nr 1A mającej wspólny teren ochrony bezpośredniej ze stacją wodociagową, których aktualną lokalizację podano w załączniku nr 1 do niniejszego rozporządzenia. Granice zasięgu określono w załączniku nr 2 do rozporządzenia.

3. Granicę terenu ochrony pośredniej wyznacza izochrona 25-letniego czasu dopływu wód podziemnych do ujęcia eksploatowanego z wydajnością $Q=820 \text{ m}^3/\text{h}$ a jej szczegółowy przebieg opisany jest w załączniku nr 3 do rozporządzenia oraz na mapie stanowiącej załącznik nr 5 do rozporządzenia.

§ 2. W obrębie terenu ochrony pośredniej wydziela się obszar o zaostrzonych warunkach ochrony, którego granice określono w załączniku nr 4 do rozporządzenia.

§ 3. 1. Na terenie ochrony bezpośredniej zakazuje się użytkowania gruntów na cele nie związane z eksploatacją ujęcia.

2. Na terenie ochrony bezpośredniej nakazuje się:

- 1) odprowadzać wody opadowe w sposób uniemożliwiający przedostawanie się ich do urządzeń służących do poboru wody;
- 2) zagospodarować teren zielenią;
- 3) odprowadzać poza granicę terenu ochrony bezpośredniej ścieki z urządzeń sanitarnych, przeznaczonych do użytku osób zatrudnionych przy obsłudze urządzeń służących do poboru wody;
- 4) ograniczyć do niezbędnych potrzeb przebywanie osób nie zatrudnionych przy obsłudze urządzeń służących do poboru wody;
- 5) ogrodzić teren ochrony bezpośredniej;
- 6) oznakować teren ochrony bezpośredniej poprzez umieszczenie na ogrodzeniu tablic zawierających informacje o ujęciu wody i zakazie wstępu osób nieupoważnionych.

§ 4. 1. Na terenie ochrony pośredniej zakazuje się:

- 1) wprowadzania ścieków bytowych, komunalnych i przemysłowych do ziemi i wód powierzchniowych;
- 2) rolniczego wykorzystania ścieków i gnojowicy;
- 3) stosowania środków ochrony roślin innych niż dopuszczone do stosowania w strefach ochrony pośredniej ujęć wody, zgodnie z rejestrem środków ochrony roślin dopuszczonych do obrotu i stosowania, publikowanym i aktualizowanym w Biuletynie Informacji Publicznej prowadzonym przez ministra właściwego do spraw rolnictwa;
- 4) stosowania w lasach środków chemicznych innych niż wymienione w wykazie środków stosowanych w leśnictwie dopuszczonych do stosowania w strefie ochronnej ujęcia, opracowanym przez Instytut Badawczy Ochrony Lasów w Sękocinie;
- 5) stosowania ponadnormatywnych dawek środków ochrony roślin dopuszczonych do stosowania w strefach ochrony pośredniej ujęć;
- 6) lokalizowania składowisk odpadów komunalnych, niebezpiecznych, innych niż niebezpieczne i obojętne oraz obojętnych;
- 7) przechowywania i składowania odpadów promieniotwórczych;
- 8) lokalizowania zakładów przemysłowych oraz ferm chowu lub hodowli zwierząt (przebudowa lub modernizacja zakładów istniejących winna być poprzedzona sporządzeniem ekspertyzy dotyczącej oceny wpływu przewidywanych zmian na środowisko gruntowo-wodne);
- 9) lokalizowania magazynów produktów ropopochodnych oraz innych substancji niebezpiecznych a także rurociągów do ich transportu;
- 10) budowy stacji paliw;
- 11) urządzania obozowisk i parkingów za wyjątkiem miejsc postojowych niezbędnych do obsługi zabudowy mieszkaniowo-usługowej;
- 12) lokalizowania cmentarzy i grzebania zwłok zwierzęcych;
- 13) eksploatacji kopalni;
- 14) lokalizacji nowych ujęć wód podziemnych - w tym studni kopanych i wierconych;
- 15) wykonywania wykopów, prowadzących do ograniczenia miąższości strefy aeracji poniżej 6m;
- 16) budowy dróg publicznych o znaczeniu ponad lokalnym (zakaz nie dotyczy modernizacji dróg istniejących, budowy dróg na istniejących osiedlach w sposób nie wymagający wymiany gruntu oraz budowy projektowanej, południowej obwodnicy Torunia – z zastrzeżeniem zawartym w ust.2.);
- 17) przewożenia materiałów niebezpiecznych, podlegających Zgłoszeniu wojewódzkiemu komendantowi Policji i wojewódzkiemu Komendantowi Straży Pożarnej, po drogach publicznych, z wyjątkiem planowanej obwodnicy południowej miasta Torunia wyposażonej w odpowiednie zabezpieczenia mające na celu przeciwdziałanie skutkom awarii.

2. Na terenie ochrony pośredniej nakazuje się odprowadzanie ścieków opadowych z projektowanej południowej obwodnicy Torunia poza strefę ochronną ujęcia Mała Nieszawka, poprzez system zbiorczy kanalizacji deszczowej,

3. W obrębie terenu ochrony pośredniej o zastrzonych warunkach ochrony obowiązują zakazy określone w ust.1 w punktach od 1 do 15 a ponadto zakazuje się:

- 1) stosowania nawozów sztucznych i naturalnych w dawkach przekraczających 100 kg/ha/rok NPK;
- 2) budowy osiedli mieszkaniowych;
- 3) mycia pojazdów mechanicznych;
- 4) przewożenia materiałów niebezpiecznych, podlegających zgłoszeniu wojewódzkiemu komendantowi Policji i Wojewódzkiemu Komendantowi Straży Pożarnej;
- 5) budowy dróg publicznych (nie dotyczy modernizacji dróg istniejących);
- 6) wykonywania odwodnień budowlanych - nie dotyczy prac związanych z funkcjonowaniem ujęcia.

§ 5. 1. Granice terenu ochrony pośredniej ujęcia należy oznaczyć przez umieszczenie, w punktach przecięcia się granic ze szlakami komunikacyjnymi oraz w innych charakterystycznych punktach terenu, tablic zawierających informacje o ustanowieniu strefy ochronnej ujęcia.

2. Linie przebiegu granic strefy ochronnej są oznaczone na mapach ewidencyjnych, które dostępne są do wglądu w siedzibie właściciela ujęcia.

§ 6.1. Rozporządzenie wchodzi w życie po upływie 14 dni od daty ogłoszenia.

2. Z dniem wejścia w życie niniejszego rozporządzenia traci moc rozporządzenie nr 7/2005 Dyrektora Regionalnego Zarządu Gospodarki Wodnej w Gdańsku z dnia 28 grudnia 2005r., opublikowane w Dzienniku Urzędowym Województwa Kujawsko-Pomorskiego nr 2 z dnia 13 stycznia 2006r.

Dyrektor
Regionalnego Zarządu Gospodarki Wodnej w Gdańsku



D Y R E K T O R
Krzysztof Roman
mgr inż. Krzysztof Roman

M. K...
...

Załącznik nr 1 do Rozporządzenia nr 5/2006
Dyrektora Regionalnego Zarządu Gospodarki Wodnej
w Gdańsku z dnia 27 czerwca 2006r.

Wykaz położenia studni na ujęciu wód „MAŁA NIESZAWKA” wg stanu na IX 2005 r.

a) istniejących

- studnia nr 1A na działce nr 432/1 (obręb Mała Nieszawka) arkusz 2
- studnia nr 2A na działce nr 433/3 (obręb Mała Nieszawka) arkusz 2
- studnia nr 3A na działce nr 136/9LP (obręb Mała Nieszawka) arkusz 2
- studnia nr 4A na działce nr 136/9LP (obręb Mała Nieszawka) arkusz 2
- studnia nr 5A na działce nr 136/8LP (obręb Mała Nieszawka) arkusz 2
- studnia nr 6A na działce nr 1 obręb 77 arkusz 1 m-to Toruń
- studnia nr 7A na działce nr 1 obręb 77 arkusz 1 m-to Toruń
- studnia nr 8A na działce nr 4/4 obręb 63 arkusz 176 m-to Toruń
- studnia nr 9A na działce nr 4/3 obręb 63 arkusz 176 m-to Toruń
- studnia nr 10A na działce nr 4/2 obręb 63 arkusz 176 m-to Toruń
- studnia nr 11A na działce nr 4/1 obręb 63 arkusz 176 m-to Toruń
- studnia nr 2B na działce nr 136/11LP obręb Mała Nieszawka arkusz 2
- studnia nr 3B na działce nr 426/14 obręb Mała Nieszawka arkusz 2
- studnia nr 4B na działce nr 446/2 obręb Mała Nieszawka arkusz 2
- studnia nr 5B na działce nr 424/5 obręb Mała Nieszawka arkusz 2
- studnia nr 6B na działce nr 426/11 obręb Mała Nieszawka arkusz 2
- studnia nr 7B na działce nr 426/11 obręb Mała Nieszawka arkusz 2
- studnia nr 8B na działce nr 426/9 obręb Mała Nieszawka arkusz 2
- studnia nr 9B na działce nr 422/1 obręb Mała Nieszawka arkusz 2
- studnia nr 10B na działce nr 422/1 obręb Mała Nieszawka arkusz 2
- studnia nr 11B na działce nr 417/5 obręb Mała Nieszawka arkusz 2
- studnia nr 12B na działce nr 413/1 obręb Mała Nieszawka arkusz 2
- studnia nr 13B na działce nr 109/6LP obręb Mała Nieszawka arkusz 2

b) planowanych

- studnia nr 1C na działce nr 110/1LP obręb Mała Nieszawka arkusz 1
- studnia nr 2C na działce nr 110/1LP obręb Mała Nieszawka arkusz 1
- studnia nr 3C na działce nr 111/9LP obręb Mała Nieszawka arkusz 1
- studnia nr 4C na działce nr 111/9LP obręb Mała Nieszawka arkusz 1
- studnia nr 5C na działce nr 112/9LP obręb Cierpice arkusz 3
- studnia nr 1D na działce nr 146 LP obręb Cierpice arkusz 3
- studnia nr 2D na działce nr 146 LP obręb Cierpice arkusz 3
- studnia nr 3D na działce nr 147 LP obręb Cierpice arkusz 3
- studnia nr 4D na działce nr 119 LP obręb Cierpice arkusz 4
- studnia nr 5D na działce nr 120 LP obręb Cierpice arkusz 4
- studnia nr 6D na działce nr 95/2 LP obręb Cierpice arkusz 4

Załącznik nr 2 do Rozporządzenia nr 5/2006
Dyrektora Regionalnego Zarządu Gospodarki Wodnej
w Gdańsku z dnia 27 czerwca 2006r.

Opis zasięgu terenów ochrony bezpośredniej dla poszczególnych studni w strefie ochronnej ujęcia wód „MAŁA NIESZAWKA”:

Stacja pomp i wszystkie studnie są wygradzone w promieniu 5,0-8,0m.

Wymiary terenów ochronnych dla istniejących studni:

- studnia nr 1A wymiar ogrodzenia 100m x 125m (studnia położona w ogrodzeniu stacji wodociągowej),
- studnia nr 2A wymiar ogrodzenia 12,1m x 12,2m,
- studnia nr 3A wymiar ogrodzenia 12,1m x 12,5m,
- studnia nr 4A wymiar ogrodzenia 12,3m x 12,8m,
- studnia nr 5A wymiar ogrodzenia 12,4m x 12,4m,
- studnia nr 6A wymiar ogrodzenia 11,9m x 13,5m,
- studnia nr 7A wymiar ogrodzenia 12,6m x 12,3m,
- studnia nr 8A wymiar ogrodzenia 12,5m x 12,8m,
- studnia nr 9A wymiar ogrodzenia 12,9m x 12,4m,
- studnia nr 10A wymiar ogrodzenia 12,0m x 12,0m,
- studnia nr 11A wymiar ogrodzenia 15,4m x 18,3m,
- studnia nr 2B wymiar ogrodzenia 12,5m x 13,5m,
- studnia nr 3B wymiar ogrodzenia 13,6m x 14,0m,
- studnia nr 4B wymiar ogrodzenia 19,3m x 14,1m,
- studnia nr 5B wymiar ogrodzenia 13,8m x 15,2m,
- studnia nr 6B wymiar ogrodzenia 13,7m x 12,3m,
- studnia nr 7B wymiar ogrodzenia 13,3m x 13,3m,
- studnia nr 8B wymiar ogrodzenia 9,5m x 10,1m,
- studnia nr 9B wymiar ogrodzenia 9,3m x 11,6m,
- studnia nr 10B wymiar ogrodzenia 10,8m x 11,2m,
- studnia nr 11B wymiar ogrodzenia 11,5m x 12,2m,
- studnia nr 12B wymiar ogrodzenia 12,6m x 12,4m,
- studnia nr 13B wymiar ogrodzenia 12,7m x 12,6m.

Dla studni planowanych do wykonania -- ogrodzenie o promieniu 8-10m od krawędzi obudowy studni.

Załącznik nr 3 do Rozporządzenia nr 5/2006
Dyrektora Regionalnego Zarządu Gospodarki
Wodnej w Gdańsku z dnia 27 czerwca 2006r.

Opis granic terenu ochrony pośredniej ujęcia wód podziemnych „MAŁA NIESZAWKA” dla wniosku o ustanowienie strefy dla części zasobów eksploatacyjnych w ilości $Q=320 \text{ m}^3/\text{h}$, na podstawie mapy ewidencyjnej w skali 1:5000.

Opis rozpoczyna się od działki nr 380/1 (obręb Wielka Nieszawka, ark 2).

Północna granica terenu ochrony pośredniej przebiega od zachodu południową stroną torowiska linii kolejowej Toruń - Bydgoszcz działka nr 377 i 402, wzdłuż północnych granic działek nr 380/1, 380/2, 381, 382, 383, 110/ILP, 395 i częściowo 396.

Następnie na wysokości rowu na działce nr 396 (obręb Mała Nieszawka, ark 2) przechodzi na stronę północną linii kolejowej poprzez działkę nr 402 i w kierunku wschodnim przebiega wzdłuż południowych granic działek nr 231/13, 231/6, 231/12, 235/11, 240, 244, północną granicą działek 256/2, 259/2, 259/1, 262/1, dalej przebiega południową stroną drogi gruntowej oznaczonej jako działka nr 264 i dalej biegnie rowem melioracyjnym wzdłuż granic północnych działek nr 280/60, 280/72, 280/59, 382, 278/9, 282, 298/1, 301/4, 307/2, 320/11, 320/11, 320/2, następnie przecina drogę położoną na działce nr 320/11, 320/2, 327/1, 337/1, dalej przecina drogę położoną na działce nr 341 i biegnie dalej skrajem rowu położonym na działce nr 343/3. Następnie przebiega wzdłuż rowu północną granicą działek 342/2, 351/1, 305, 357/1 i dalej skrajem rowu położonego na działce nr 363/1, 373, 375/2, 376/3, 376/2.

Następnie granica wkracza na teren miasta Toruń. Biegnie wzdłuż granicy miasta Torunia wschodnią granicą działki nr 376/2, przechodzi przez torowisko, położone na działce nr 29Tk, przecina torowisko i biegnie północną i wschodnią granicą działki nr 22Tk, północną i wschodnią stroną działki 24Tk dochodząc do linii kolejowej stacji Toruń-Kłuczyki, dalej biegnie wzdłuż północnych granic działki nr 49Tk, przecina ją i biegnie wzdłuż wschodniej granicy działek nr 47Tk, 1Tk, 2, 3/11, 3/27. Dalej biegnie wschodnimi granicami działek (obręb 70, ark 173) nr 3/11, 3/27 3/26, 64, 65 66/1, 68/1, 68/2, przecina ul Poznańską i biegnie dalej wzdłuż północnej granicy działki nr 47 i 37 wkraczając na tereny leśne.

Wschodnia granica przebiega w obrębie 75 ark 385 wschodnią stroną działek wzdłuż granic działek nr 4LP, 21/ILP, 21/2LP, 40LP, 60LP.

Południowa granica przebiega w obrębie Brzoza, ark 4 wzdłuż południowych granic działek nr 60LP, 61LP, 62LP, 63LP, 64LP, dalej w obrębie Cierpice ark 14 działki nr 65LP, 66LP, 67LP, następnie przecina linię kolejową Toruń - Inowrocław (działka nr 317), dalej biegnie wzdłuż południowych granic działek nr 221/ILP, 222/2LP, 223/3LP, 224/4LP. Od krańca działki nr 225/ILP biegnie ukośnie poprzez działki nr 226LP, 227/ILP, 228/2LP, 229LP, 230LP, 231LP, 232LP (obręb Cierpice ark nr 8 i 3) dochodząc do ważnej drogi leśnej prowadzącej z/do N-ctwa Cierpiszewo, oznaczonej dr/Ls.

Granica zachodnia przebiega od tego punktu na północny-wschód wzdłuż w/w drogi leśnej po jej południowo-wschodniej stronie dobiegając do działki 380/1 (obręb Wielka Nieszawka ark 1). Droga ta przecina działki leśne nr 213LP, 212LP, 211LP, 178LP, 177LP, 145LP, 144LP, 143LP, 142/2LP, dalej przecina drogę Toruń - Bydgoszcz (działka nr 190) i dalej biegnie wzdłuż wschodniej granicy rowu melioracyjnego, będącego granicą między ark nr 3 obrębu Cierpiszewo i ark nr 3 obrębu Mała Nieszawka, dalej wzdłuż zachodniej granicy działki nr 380/1.

Załącznik nr 4 do Rozporządzenia nr 5/2006
Dyrektora Regionalnego Zarządu Gospodarki
Wodnej w Gdańsku z dnia 27 czerwca 2006r.

Opis granic terenu ochrony pośredniej o zastrzonych warunkach ochrony - ujęcie wód
„MAŁA NIESZAWKA” na podstawie mapy ewidencyjnej w skali 1: 5 000.

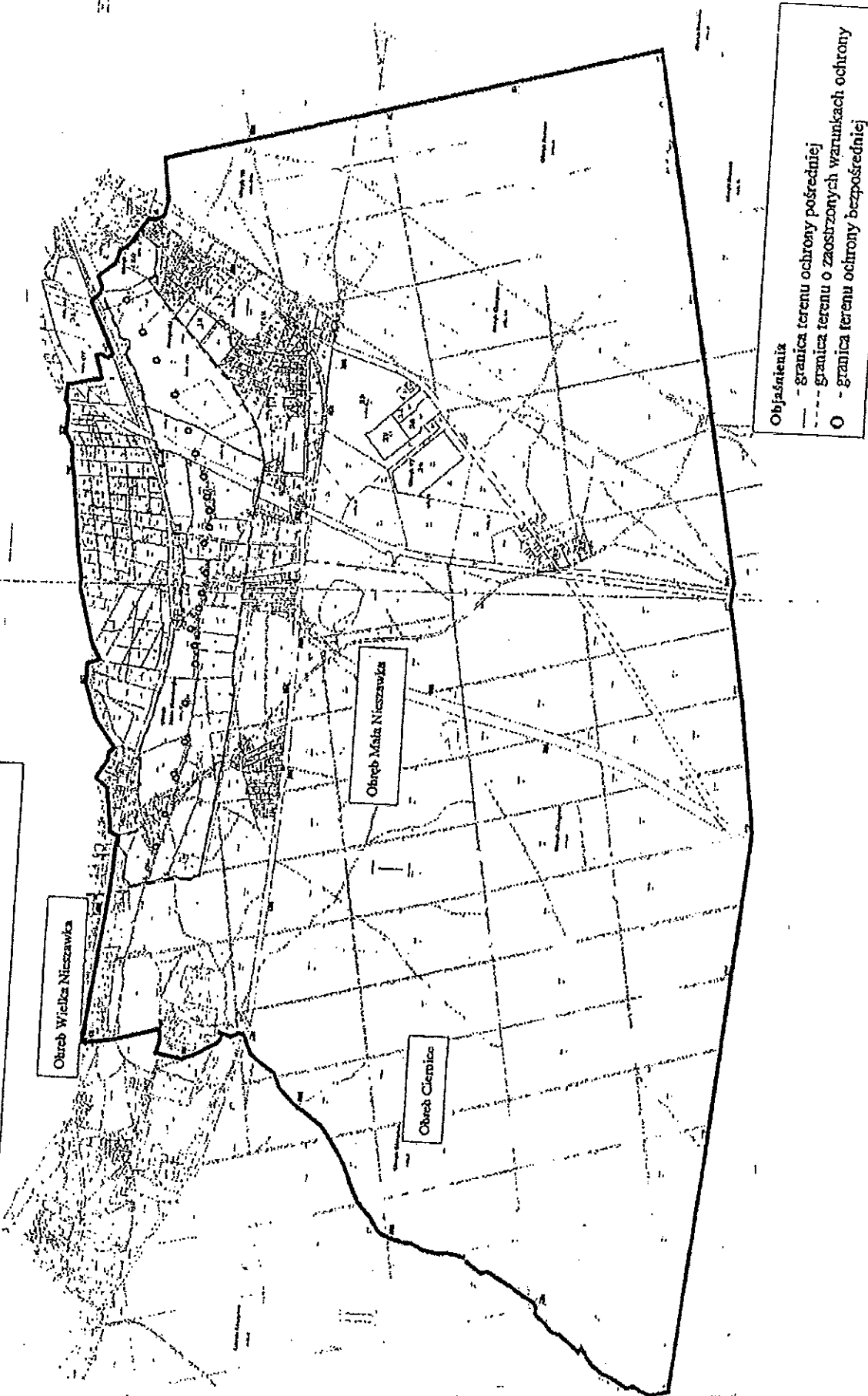
Od zachodu północna granica terenu ochrony pośredniej o zastrzonych warunkach ochrony przebiega w obrębie Mała Nieszawka arkusz nr 2 drogą leśną północną granicą działki nr 109/5 LP, 412, przecina drogę (działka nr 474/2) i biegnie północną granicą działek nr 419, dalej 422/2 i 425 426/10, 426/12, 403/6, przecina drogę dojazdową do działki nr 406, 426/15, 136/5LP, 432/2, przekracza drogę (działka nr 456/2) i dalej biegnie północną granicą działek nr 433/2, 136/4LP.

Dalej granica wkracza na tereny Miasta Toruń w obrębie 77 ark nr 1 działka nr 1, następnie biegnie w obrębie nr 63, ark nr 176 po północnej granicy działki nr 4 i kontynuuje się w obrębie nr 70 ark nr 173 wzdłuż granicy działki nr 3/1 i i wzdłuż północnej, wschodniej i południowej granicy działki nr 3/27.

W kierunku południowo-zachodnim granica przebiega wzdłuż południowej granicy działki nr 3/1 i obręb 63 ark 173, dalej wzdłuż południowej granicy działki nr 4 (obręb 63 ark nr 176), dalej przebiega wzdłuż granic działki nr 1 (obręb 63 ark nr 175) i działki nr 7 i nr 6 (obręb 77 ark nr 2), następnie przecina trakcję kolejową Toruń - Inowrocław i biegnie w kierunku zachodnim przez teren Gminy Wielka Nieszawka (obręb Mała Nieszawka, ark nr 2) gdzie przebiega południową granicą działki nr 136/4LP, dalej przebiega wzdłuż duktu leśnego na działce nr 136/4LP, przecina drogę (działka nr 541) i dalej wzdłuż duktu leśnego na działce nr 136/6LP.

Następnie biegnie wzdłuż południowych granic działek nr 453, 451, 450, 137/7LP, 446/4 oraz południową stroną duktu leśnego położonego na działce nr 137/8 LP do południowej granicy działki nr 444, dalej wzdłuż napowietrznej linii elektrycznej przecinając działkę nr 137/8 LP, 138/3 LP. Następnie przecina działkę nr 137/6, biegnąc dalej północną stroną linii elektrycznej przez działkę nr 138/4 LP, 109/5 LP do jej zachodniej granicy i wzdłuż niej do punktu wyjścia.

Załącznik nr 5 do Rozporządzenia nr 5/2006
Dyrektora Regionalnego Zarządu Gospodarki Wodnej w
Gdańsku z dnia 27 czerwca 2006r.





DZIENNIK URZĘDOWY

WOJEWÓDZTWA KUJAWSKO-POMORSKIEGO

Bydgoszcz, dnia 31 maja 2013 r.

Poz. 2071

Elektrycznie podpisany przez:
Zbigniew Ostrowski; Kujawsko-Pomorski UW w Bydgosz
Data: 2013-05-31 10:27:44

ROZPORZĄDZENIE NR 3/2013 DYREKTORA REGIONALNEGO ZARZĄDU GOSPODARKI WODNEJ W GDAŃSKU

z dnia 29 maja 2013 r.

zmieniająca rozporządzenie nr 5/2006 w sprawie ustanowienia strefy ochronnej ujęcia wód podziemnych
"Mała Nieszawka" w Toruniu i gminie Wielka Nieszawka
woj. kujawsko - pomorskie

Na podstawie art. 58 ust. 1 ustawy z dnia 18 lipca 2001r. Prawo wodne (Dz. U. z 2012r. poz. 145, poz. 951 i poz. 1513 oraz z 2013 r. poz. 31 i poz. 165), zarządza się, co następuje:

§ 1. W rozporządzeniu nr 5/2006 Dyrektora Regionalnego Zarządu Gospodarki Wodnej w Gdańsku z dnia 27 czerwca 2006r. w sprawie ustanowienia strefy ochronnej ujęcia wód podziemnych "Mała Nieszawka" w Toruniu i gminie Wielka Nieszawka, woj. kujawsko - pomorskie (Dz. Urz. Woj. Pomorskiego z 2006r. nr 94 poz. 1474) wprowadza się następujące zmiany:

1) w § 4.1. ust. 15 otrzymuje brzmienie:

"15) wykonywania wykopów, prowadzących do ograniczenia miąższości strefy aeracji poniżej 6,0 m, z wyjątkiem robót związanych z stacją uzdatniania wody Mała Nieszawka oraz siecią wodociągowo - kanalizacyjną".

§ 2. Rozporządzenie wchodzi w życie po upływie 14 dni od dnia ogłoszenia.

Zastępca Dyrektora
Regionalnego Zarządu
Gospodarki Wodnej w
Gdańsku

Henryk Jateczak

URZĄD MIASTA
TORUNIA

OŚ-6210-33/01

MIĘDZYSIE WODOCIĄGI S.A.

Wpłynęło 30.03.2001.

Wzrost 25

Toruń, 26 marca 2001 roku

EH
Zastępca Prezesa Zarządu
Międzywodziociągów S.A.
Przewodniczący Komisji

DECYZJA

Na podstawie art.59, 60 ustawy z dnia 24.X.1974 r. - Prawo Wodne /Dz. U. Nr 38 poz.230 z późniejszymi zmianami/ oraz Rozporządzenie Ministra Ochrony Środowiska, Zasobów Naturalnych i Leśnictwa z dnia 5.XI.1991 r. w sprawie zasad ustanawiania stref ochronnych źródeł i ujęć wody /Dz. U. Nr 116 poz.504/, art.104 KPA po rozpatrzeniu sprawy o ustanowienie strefy ochronnej dla awaryjnego ujęcia wody podziemnej „Nowe Bielany” w Toruniu wniesionej przez Zastępcę Prezesa Toruńskich Wodociągów Sp. z o.o. w Toruniu oraz po przeprowadzeniu rozprawy wodnoprawnej o której mowa w art.37 ustawy - Prawo Wodne:

o r z e k a m :

- L Ustanowić strefę ochronną dla awaryjnego ujęcia wody podziemnej „Nowe Bielany” w Toruniu w skład której wchodzi :

teren ochrony pośredniej, zewnętrzny obejmujący obszar wskazany na stanowiącym załącznik nr 1 do niniejszej decyzji mapa stanu prawnego zawarty w następujących granicach :

Granica północna strefy przebiega :

Obręb 1, arkusz 4,5,6,7,8,9 :

wzdłuż ulicy Śniadeckich, początek granicy 300 m od ulicy Św. Józefa, dalej między działkami nr 141 i 136, 137 i 144, 134 i 144, 130 i 144, 129 i 144, 127 i 144, 9 i 44, 10 i 44.

Granica zachodnia strefy przebiega :

Obręb 1, arkusz 4,5,6,7,8,9 :

wzdłuż ogródków działkowych i kompleksu UMK, początek granicy 300 m ulicą Śniadeckich od osiedla Św. Klemensa, dalej prostopadle 150 m przez działki nr 10, 9 i 3, 170 m w kierunku południowo - zachodnim przez działkę nr 3, 90 m w kierunku południowo - wschodnim przez działkę nr 3, 300 m w kierunku południowym (do studni nr 8)

Granica południowa strefy przebiega :

Obręb 1 arkusz 4,5,6,7,8 :

40 m w kierunku wschodnim, przez działkę 156, 40 m w kierunku południowym przez działkę nr 156, 40 m w kierunku wschodnim przez działkę 156, następnie 70 m w kierunku północnym przez działkę 156, 125 m w kierunku wschodnim przez działkę 156 do granicy z działką 158, dalej 200 m przez działkę 151 w kierunku wschodnim.

Granica wschodnia strefy przebiega :

Obręb 1 arkusz 4,5,6,7,8 :

80 m kierunku północnym przez działkę nr 151 do południowej granicy działki 154, granicę między działkami nr 151 i 154, 153 i 155, 133 i 135, 135 i 136, 136 i 138.

II. Wprowadzić w strefie pośredniej zewnętrznej następujące zakazy :

1. stosowania środków ochrony roślin nie podlegających biodegradacji
2. budowy dróg dla ruchu samochodowego
3. urządzania parkingów o nieutwardzonej powierzchni i bez zapewnienia odprowadzenia wód opadowych do kanalizacji deszczowej.
4. rolniczego wykorzystania ścieków i osadów z oczyszczalni ścieków.

III. Zobowiązać Wodociągi Toruńskie Spółka z o.o. w Toruniu. do:

1. Ustawienia w miejscach wskazanych na stanowiącym załącznik do niniejszej decyzji planie sytuacyjnym tablo informacyjno- ostrzegawczych, w terminie do 31.XII,2001 r.
2. Prowadzenia monitoringu wód podziemnych.


IV. Zobowiązać Gminę Miasta Toruń – Miejski Zarząd Dróg w Toruniu do :

Wprowadzenia zakazu przejazdu pojazdów przewożących substancje toksyczne i niebezpieczne na ulicy Śniadeckich od ul. Św. Józefa do ul. Okrężnej oraz na ulicy Olszewskiego.

V. Ewentualne roszczenia odszkodowawcze z tytułu szkód poniesionych przez właścicieli nieruchomości położonych w obrębie strefy ochronnej, zostaną - zgodnie z art. 61 ustawy Prawo Wodne rozpatrzone, na wniosek zainteresowanych, w odrębnym postępowaniu.

VI. Decyzja niniejsza jest ważna do dnia 31 grudnia 2006 roku.

UZASADNIENIE



W tym stanie rzeczy orzeciono jak w sentencji.

Od decyzji niniejszej przysługuje prawo wniesienia odwołania do Wojewody Kujawsko - Pomorskiego w Bydgoszczy za pośrednictwem Prezydenta miasta Torunia w terminie 14 dni od daty jej doręczenia.

Z. us. Prezydenta Miasta
Naczelnik Wydziału
Ochrony Środowiska
mgr Aleksandra Przybyła

Rozporządzenie nr .3/2004
Dyrektora Regionalnego Zarządu Gospodarki Wodnej w Gdańsku
z dnia ..30 czerwca. 2004r.
w sprawie strefy ochronnej awaryjnego ujęcia wody podziemnej „Nowe Bielany”
w Toruniu, województwo kujawsko-pomorskie

Na podstawie art.58 ust.1 ustawy z dnia 18 lipca 2001 r. Prawo wodne (Dz.U. Nr 115 poz.1229, zm: Dz.U. z 2001r. Nr 154 poz.1803, z 2002r. - Nr 113 poz.984, Nr 130 poz.1112, Nr 233 poz.1957, Nr 238 poz.2022, z 2003 r.- Nr 80 poz.717, Nr 165 poz.1592, Nr 190 poz.1865, Nr 228 poz.2259) a także na podstawie art.2 ustawy z dnia 12 grudnia 2003r. o zmianie ustawy - Prawo wodne (Dz.U. nr 228 poz.2259) na wniosek „Wodociągów Toruńskich” Sp. z o.o. w Toruniu zarządza się co następuje:

§1. Strefę ochronną ujęcia wody podziemnej „Nowe Bielany” w Toruniu wyznaczoną decyzjami
- Wojewody Toruńskiego znak: OŚ-III/6210-250/98 z dnia 16 grudnia 1998 r.,
- Prezydenta Miasta Torunia znak: OŚ-6210-33/2001 z dnia 26 marca 2001r.,
ustanawia się na czas nieoznaczony.

§ 2. Rozporządzenie wchodzi w życie po 14 dniach od daty ogłoszenia w Dzienniku Urzędowym Województwa Kujawsko-Pomorskiego.

Dyrektor RZGW Gdańsk



Halina Burałowska
mgr inż. Halina Burałowska

URZĄD MIEJSKI
w Toruniu
OŚ-6210-20/2000

MZWIK w TORUNIU
Wpłynęło 3. 04. 2000
Nr 2263
Dział DE

DECYZJA

Torun, 24 marca 2000 roku
Z-ca DYREKTORA
ds. Eksploatacji
inż. Bogusław Polcyn

Na podstawie art.59, 60 ustawy z dnia 24.X.1974 r. - Prawo Wodne /Dz.U.Nr 38 poz.230 z późniejszymi zmianami/ oraz Rozporządzenie Ministra Ochrony Środowiska, Zasobów Naturalnych i Leśnictwa z dnia 5.XI.1991 r. w sprawie zasad ustanawiania stref ochronnych źródeł i ujęć wody /Dz.U.Nr 116 poz.504/, art.104 KPA po rozpatrzeniu sprawy o ustanowienie strefy ochronnej dla ujęcia wody podziemnej Czerniewice w Toruniu wniesionej przez Dyrektora Miejskiego Zakładu Wodociągów i Kanalizacji w Toruniu reprezentującego Gminę Miasta Toruń oraz po przeprowadzeniu rozprawy wodnoprawnej o której mowa w art.37 ustawy - Prawo Wodne:

o r z e k a m :

I. Ustanowić strefę ochronną dla ujęcia wody podziemnej Toruń - Czerniewice w skład której wchodzi :

- teren ochrony bezpośredniej obejmujący obszar o promieniu 10,0 m licząc od obudowy studni.
- teren ochrony pośredniej, zewnętrzny obejmujący obszar wskazany na stanowiącym załącznik nr 1 do niniejszej decyzji mapą stanu prawnego zawarty w następujących granicach :

Granica północna strefy przebiega :

Obręb 76 arkusz 396, 399 :

od rowu przy torach, drogą przecinającą działkę nr 26/1, ulicą Łódzką (działka nr 4), dalej biegnie południową stroną ulicy Solankowej - ok. 780 m, następnie skręca na południe wzdłuż wschodniej granicy działki nr 1/10 dochodząc do ulicy Włocławskiej - na wysokości Szkoły Podstawowej.

Granica zachodnia strefy przebiega :

Obręb 76, ark. 398 , 397 ,396 :

Wzdłuż ulicy Przy Torze - wschodnią stroną działek nr 46, 27, 42/3, 6/2 do ulicy Pszczelnej ok. 1100 m na północ.

Granica południowa strefy przebiega :

Obręb 76 ark.399 , 398 i 397 :

Od ulicy Włocławskiej wzdłuż południowej granicy działki nr 149 i 148/1, następnie linią skośną o długości ok. 170 m przecina działkę nr 148/2 dochodząc do ulicy Zdrojowej, dalej biegnie południową stroną ulicy Zdrojowej i działki nr 32 dochodząc do ulicy Łódzkiej (działka nr 35a) tu skręca na południe , wzdłuż wschodnich granic działek nr 35a, 36a, 37a, 40a, 41a, dochodząc do ulicy Pszczelnej, ulicą tą biegnie południowymi granicami działek 41a, 41, 17, 18/2, 18/1, 19/2, 19/1 , 20 do ulicy Przy Torze.

Granica wschodnia strefy przebiega :

Obręb 76 ark. 399 i 398 :

ulicą Włocławską jej zachodnią stroną , długość granicy ok.450

II. Zobowiązać Gminę Miasta Toruń - Miejski Zakład Wodociągów i Kanalizacji w Toruniu do ogrodzenia terenu ochrony bezpośredniej wokół każdej studni i założenia tablic ostrzegawczych. Powyższy obowiązek obciąża następców prawnych strony, na rzecz której ustanowiono strefę, o której mowa w punkcie I. niniejszej decyzji.

III. Wprowadzić w strefie pośredniej zewnętrznej następujące zakazy :

1. wprowadzania ścieków do ziemi i wód powierzchniowych.
2. przechowywania i składowania odpadów promieniotwórczych
3. lokalizacji zakładów przemysłowych i ferm chowu zwierząt a w szczególności zakładów znajdujących się na liście M.O.Ś.Z.NiL, przedstawionych w rozporządzeniu z dnia 14 lipca 1998 r. - Dz.U.Nr 93, poz.589.
4. lokalizacji magazynów produktów ropopochodnych, stacji paliw i innych substancji chemicznych oraz rurociągów do ich transportu.
5. lokalizacji wysypisk i wylewisk odpadów komunalnych i przemysłowych.
6. lokalizacji nowych ujęć wody.
7. lokalizacji cmentarzy i grzebania zwierząt.
9. rolniczego wykorzystania ścieków.

IV. Zobowiązać Gminę Miasta Toruń - Miejski Zakład Wodociągów i Kanalizacji w Toruniu do:

1. Ustawienia w miejscach wskazanych na stanowiącym załącznik do niniejszej decyzji planie sytuacyjnym tablic informacyjno- ostrzegawczych, w terminie do 31.XII,2000 r.
2. Prowadzenia monitoringu wód podziemnych.

V. Zobowiązać Gminę Miasta Toruń do podjęcia działań mających na celu : sukcesywną likwidację nieczynnych studni przydomowych na obszarze wyznaczonej-strefy, skanalizowania osiedla mieszkaniowego i likwidację zbiorników bezodpływowych w wyznaczonej strefie.


VI. Zobowiązać Gminę Miasta Toruń - Miejski Zarząd Dróg w Toruniu do podjęcia działań mających na celu, wprowadzenia zakazu postoju i zatrzymywania się pojazdów na ulicy Łódzkiej w obrębie wyznaczonej strefy poza utwardzonymi miejscami wydzielonymi.

VII. Zobowiązać Nadleśnictwo Gniewkowo w Gniewkowie do graniczenia do niezbędnego minimum stosowania oprysków na terenach leśnych w wyznaczonej strefie.

VIII. Ewentualne roszczenia odszkodowawcze z tytułu szkód poniesionych przez właścicieli nieruchomości położonych w obrębie strefy ochronnej, zostaną - zgodnie z art. 61 ustawy Prawo Wodne rozpatrzone, na wniosek zainteresowanych, w odrębnym postępowaniu.

IX. Decyzja niniejsza jest ważna do dnia 31 grudnia 2004 roku.


UZASADNIENIE



Od decyzji niniejszej przysługuje prawo wniesienia odwołania do Wojewody Kujawsko - Pomorskiego w Bydgoszczy za pośrednictwem Prezydenta miasta Torunia w terminie 14 dni od daty jej doręczenia.

Z up. Prezydenta Miasta
Naczelnik Wydziału
Ochrony Środowiska
mgr Aleksandra Przybyła

Otrzymała :



Rozporządzenie nr .9./2004
Dyrektora Regionalnego Zarządu Gospodarki Wodnej w Gdańsku
z dnia „30 czerwca„ 2004r.
w sprawie strefy ochronnej awaryjnego ujęcia wody podziemnej „Toruń - Czarniewice”
w Toruniu, województwo kujawsko-pomorskie

Na podstawie art.58 ust.1 ustawy z dnia 18 lipca 2001 r. Prawo wodne (Dz.U. Nr 115 poz.1229, zm: Dz.U. z 2001r. Nr 154 poz.1803, z 2002r. - Nr 113 poz.984, Nr 130 poz.1112, Nr 233 poz.1957, Nr 238 poz.2022, z 2003 r.- Nr 80 poz.717, Nr 165 poz.1592, Nr 190 poz.1865, Nr 228 poz.2259) a także na podstawie art.2 ustawy z dnia 12 grudnia 2003r. o zmianie ustawy - Prawo wodne (Dz.U. nr 228 poz.2259) na wniosek „Wodociągów Toruńskich” Sp. z o.o. w Toruniu zarządza się co następuje:

§1. Strefę ochronną ujęcia wody podziemnej „Toruń - Czarniewice” w Toruniu wyznaczoną decyzją Prezydenta Miasta Torunia znak: OŚ-6210-20/2000 z dnia 24 marca 2000r. - ustanawia się na czas nieoznaczony.

§ 2. Rozporządzenie wchodzi w życie po 14 dniach od daty ogłoszenia w Dzienniku Urzędowym Województwa Kujawsko-Pomorskiego.

Dyrektor RZGW Gdańsk



DYREKTOR
[Signature]
mgr inż. Halina Elwłowska

Rozporządzenie nr 6/2006
Dyrektora Regionalnego Zarządu Gospodarki Wodnej w Gdańsku
z dnia 15 września 2006r.

w sprawie zmiany rozporządzenia Dyrektora RZGW w Gdańsku nr 9/2004 z dnia 30 czerwca 2004 r. oraz nr 10/2004 z dnia 30 czerwca 2004 r. w sprawie stref ochronnych awaryjnych ujęć wody podziemnej „Wrzosek II” i „Toruń-Czerlniewice” w Toruniu, województwo kujawsko-pomorskie.

Na podstawie art.58 ust.1 ustawy z dnia 18 lipca 2001 r. Prawo wodne (Dz.U.z 2005 r. Nr 239, poz.2019 oraz z 2006 r. Nr 267, poz.2255) na wniosek „Wodociągów Toruńskich” Sp. z o.o. w Toruniu zarządza się co następuje:

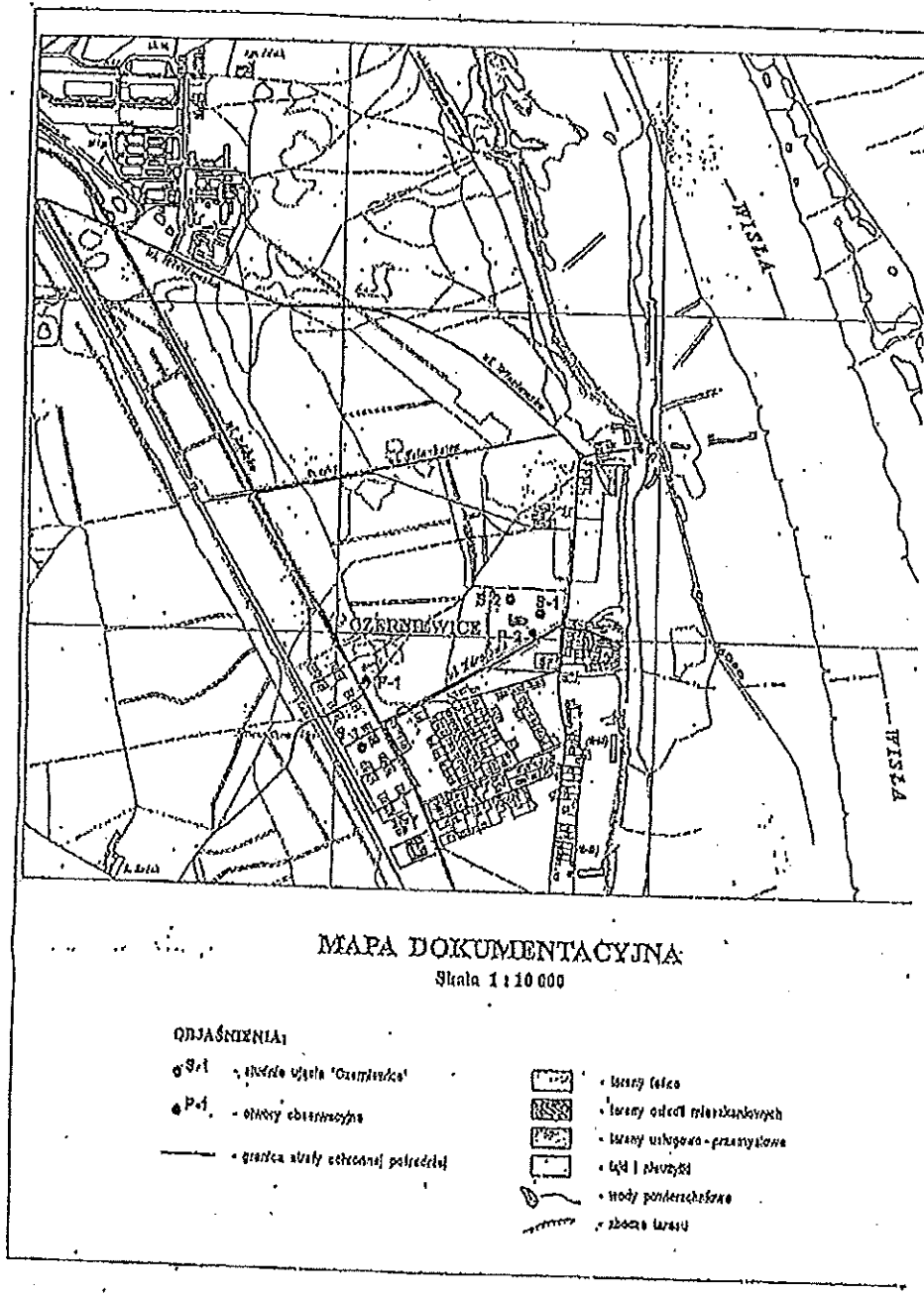
§1. W tytule rozporządzenia nr 9/2004 z dnia 30 czerwca 2004 r. oraz nr 10/2004 z dnia 30 czerwca 2004 r. skreśla się słowo „awaryjnego”.

§ 2. Rozporządzenie wchodzi w życie po 14 dniach od daty ogłoszenia w Dzienniku Urzędowym Województwa Kujawsko-Pomorskiego.

Dyrektor RZGW w Gdańsku



Krzysztof Roman
mgr inż. Krzysztof Roman



Załącznik Nr 1.3 do obwieszczenia Nr 64/21

Rady Miasta Torunia

z dnia 17 czerwca 2021 r.

1.23. Studia uwarunkowań i kierunków zagospodarowania przestrzennego dla Gmin wchodzących w skład aglomeracji – wykaz.

Tabela 10. Studia uwarunkowań i kierunków zagospodarowania przestrzennego dla Gmin wchodzących w skład aglomeracji

Lp.	Miejscowość	Nazwa opracowania	Uchwała przyjmująca
-	1	2	3
1	Gmina Miasta Chełmża	Studium uwarunkowań i kierunków zagospodarowania przestrzennego miasta Chełmża	Uchwała nr XXV/205/2000 Rady Miasta Chełmża z dnia 30 listopada 2000r.
2	Gmina Chełmża	Studium uwarunkowań i kierunków zagospodarowania przestrzennego Gminy Chełmża	Uchwała nr XXVIII/228/17 Rady Gminy Chełmża z dnia 30 marca 2017r.
3	Gmina Zławieś Wielka	Studium uwarunkowań i kierunków zagospodarowania przestrzennego Gminy Zławieś Wielka (stanowiące zmianę Studium uwarunkowań i kierunków zagospodarowania przestrzennego gminy Zławieś Wielka, uchwalonego uchwałą Nr IV/45/99 z dnia 12 marca 1999 r.)	Uchwała nr XLVII/326/2018 Rady Gminy Zławieś Wielka z dnia 17 października 2018r.
4	Gmina Miasta Toruń	Studium uwarunkowań i kierunków zagospodarowania przestrzennego miasta Torunia	Uchwała nr 805/2018 Rady Miasta Torunia z dnia 25 stycznia 2018r.

1.24. Wykaz miejscowych planów zagospodarowania przestrzennego

Tabela 11. Wykaz miejscowych planów zagospodarowania przestrzennego na terenie Gminy Miasta Toruń

lp.	Nazwa planu	Nr uchwały, data	Ogłoszenie w Dz. Urz.
1.	Miejscowy plan zagospodarowania przestrzennego Osiedle „Pod Dębową Górą”	254/95 28.12.1995	Nr 2 poz. 16 z dnia 14.02.1996
2.	Miejscowy plan zagospodarowania przestrzennego „Podgórz”	696/98 16.04.1998	Nr 26 poz. 183 z dnia 21.09.1998
3.	Miejscowy plan zagospodarowania przestrzennego „Bielawy”	697/98 16.04.1998	Nr 27 poz. 184 z dnia 22.09.1998
4.	Miejscowy plan zagospodarowania przestrzennego „Ugory”	806/98 17.06.1998	Nr 24 poz. 163 z dnia 25.08.1998
5.	Zmiana mpzp. Miasta Torunia obszar: C 54 ZC	810/98 17.06.1998	Nr 24 poz. 167 z dnia 25.08.1998
6.	Zmiana mpzp. Miasta Torunia obszar: O 11 KK (część zakreślona)	136/99 15.04.1999	Nr 38 poz. 311 z dnia 21.06.1999
7.	Zmiana mpzp. „Pod Dębową Górą” obszar: 6 M (część zakreślona)	137/99 15.04.1999	Nr 38 poz. 312 z dnia 21.06.1999
8.	Zmiana mpzp. Miasta Torunia obszar: P 55 ZD (przepompownia ścieków)	169/99 27.05.1999	Nr 60 poz. 684 z dnia 24.09.1999
9.	Zmiana mpzp. Miasta Torunia obszar: S 29a MW	168/99 27.05.1999	Nr 62 poz. 693 z dnia 12.10.1999
10	Zmiana mpzp. Miasta Torunia obszar: M 38 U/UR	277/99 29.07.1999	Nr 84 poz. 976 z dnia 01.12.1999

11	Zmiana mpzp. Miasta Torunia obszar: Z O1 RL, Z 21 ZD (linia energetyczna)	318/99 04.11.1999	Nr 98 poz. 1057 z dnia 28.12.1999
12	Miejscowy plan zagospodarowania przestrzennego „Włocławska”	308/99 21.10.1999	Nr 18 poz. 124 z dnia 11.04.2000
13	Zmiana mpzp. Miasta Torunia obszar: S 57 UO	295/99 30.09.1999	Nr 23 poz. 218 z dnia 26.05.2000
14	Zmiana mpzp. Miasta Torunia obszar: P 28 MN	410/2000 30.03.2000	Nr 26 poz. 239 z dnia 02.06.2000
15	Zmiana mpzp. obszar: J 106 KZo, J 54a ZL, J 54b UK i J 54c ZL	473/2000 08.06.2000	Nr 51 poz. 431 z dnia 14.08.2000
16	Zmiana mpzp. Miasta Torunia obszar: J 70 MW/U i J 70a MN	548/2000 14.09.2000	Nr 81 poz. 626 z dnia 26.10.2000
17	Zmiana mpzp. Miasta Torunia obszar: C 51a ZL/UR	493/2000 27.07.2000	Nr 89 poz. 730 z dnia 10.11.2000
18	Zmiana mpzp. Miasta Torunia obszar: J 33a MN	599/2000 19.10.2000	Nr 9 poz. 76 z dnia 26.03.2001
19	Zmiana mpzp. Miasta Torunia obszar: S 66 UM	641/2000 30.11.2000	Nr 12 poz. 117 z dnia 04.04.2001
20	Zmiana mpzp. Miasta Torunia obszar: P 92a RPO	658/2000 14.12.2000	Nr 20 poz. 301 z dnia 08.05.2001
21	Miejscowy plan zagospodarowania przestrzennego „Kozackie Góry”	681/2001 18.01.2001	Nr 27 poz. 460 z dnia 25.05.2001
22	Miejscowy plan zagospodarowania przestrzennego „Rudak B – Jezioro Nagus”	724/2001 22.03.2001	Nr 47 poz. 1015 z dnia 27.07.2001
23	Miejscowy plan zagospodarowania przestrzennego „Stawki”	736/2001 05.04.2001	Nr 36 poz. 570 z dnia 22.06.2001
24	Zmiana mpzp. Miasta Torunia obszar: M 23 MN/UR	752/2001 26.04.2001	Nr 44 poz. 920 z dnia 20.07.2001
25	Zmiana mpzp. Miasta Torunia obszar: P 55 ZD	754/2001 26.04.2001	Nr 77 poz. 1460 z dnia 30.10.2001
26	Zmiana mpzp. Miasta Torunia obszar: J 72a MN	761/2001 24.05.2001	Nr 57 poz. 1154 z dnia 31.08.2001
27	Zmiana mpzp. Miasta Torunia obszar: S 88a M	762/2001 24.05.2001	Nr 55 poz. 1142 z dnia 24.08.2001
28	Zmiana mpzp. Miasta Torunia obszar: P 43 MN	763/2001 24.05.2001	Nr 57 poz. 1155 z dnia 31.08.2001
29	Miejscowy plan zagospodarowania przestrzennego „Winnica II”	759/2001 24.05.2001	Nr 82 poz. 1615 z dnia 13.11.2001
30	Miejscowy plan zagospodarowania przestrzennego „Kaszczorek”	834/2001 13.09.2001	Nr 9 poz. 189 z dnia 28.02.2002
31	Zmiana mpzp. Miasta Torunia obszar: P 65 UT, P 95 UR/MN, P 101 RZ, P 104 RL - przepompownia I	856/2001 13.09.2001	Nr 11 poz. 215 z dnia 06.03.2002
32	Zmiana mpzp. Miasta Torunia obszar: P 120 ON	899/2001 25.10.2001	Nr 15 poz. 274 z dnia 15.03.2002
33	Zmiana mpzp. Osiedla „Podgórz” teren: U-8	900/2001 25.10.2001	Nr 15 poz. 275 z dnia 15.03.2002
34	Zmiana mpzp. Miasta Torunia obszar: S-10 – południowa obwodnica	919/2001 08.11.2001	Nr 10 poz. 205 z dnia 04.03.2002
35	Zmiana mpzp. Miasta Torunia obszar: M 31 PB (Polna-Równinna)	967/2002 24.01.2002	Nr 61 poz. 1225 z dnia 14.06.2002
36	Miejscowy plan zagospodarowania przestrzennego „Łódzka – Strzałowa”	1036/2002 21.02.2002	Nr 58 poz. 1115 z dnia 13.06.2002
37	Zmiana mpzp. Miasta Torunia obszar: P 66 ZP, P 36 MN	1057/2002 11.04.2002	Nr 68 poz. 1450 z dnia 21.06.2002
38	Zmiana mpzp. Miasta Torunia obszar: J 69 RP i J 67 RP	1157/2002 25.07.2002	Nr 105 poz. 2177 z dnia 09.09.2002
39	Zmiana mpzp. Miasta Torunia obszar: P 24 ZP	1158/2002 25.07.2002	Nr 105 poz. 2178 z dnia 09.09.2002

40	Zmiana mpzp. Miasta Torunia obszar: S 01 ZP (Koszary Raclaw.)	1177/2002 12.09.2002	Nr 117 poz. 2403 z dnia 22.10.2002
41	Zmiana mpzp. Miasta Torunia obszar: J 63 PS (GPZ)	1231/2002 09.10.2002	Nr 149 poz. 3303 z dnia 17.12.2002
42	Miejscowy plan zagospodarowania przestrzennego „Rudak C – Ogrody”	41/03 23.01.2003	Nr 20 poz. 397 z dnia 14.03.2003
43	Zmiana mpzp. Miasta Torunia obszar: S 25 PP („Zapolex”)	132/03 15.05.2003	Nr 84 poz. 1235 z dnia 04.09.2003
44	Zmiana mpzp. Miasta Torunia obszar: P 92cRPO i P 92bMN	171/03 24.07.2003	Nr 118 poz. 1676 z dnia 16.10.2003
45	Zmiana mpzp. Miasta Torunia obszar: P 58 RZ, P 58aNO	190/03 11.09.2003	Nr 134 poz. 1867 z dnia 07.11.2003
46	Zmiana mpzp. „Włocławska-Turkusowa, ... i granica miasta” obszar: 20 MJ, 20bMJ, 20cUR/MJ	191/03 11.09.2003	Nr 134 poz. 1868 z dnia 07.11.2003
47	Miejscowy plan zagospodarowania przestrzennego „Kaszczorek”, obszar: dz. nr 235/8 (ul.Przyjaciół)	213/03 25.09.2003	Nr 134 poz. 1869 z dnia 07.11.2003
48	Zmiana mpzp. Miasta Torunia obszar: S 21 ON, S 21a,b OUK, S 21cMN (ul.Gregorkiewicza)	214/03 25.09.2003	Nr 13 poz. 141 z dnia 13.02.2004
49	Zmiana mpzp. Miasta Torunia obszar: ul.Włocławska - cementarz	217/03 25.09.2003	Nr 13 poz. 142 z dnia 13.02.2004
50	Zmiana mpzp. Miasta Torunia obszar: P 38 KU, P 39 ZP (ul.Poznańska)	238/03 30.10.2003	Nr 25 poz. 300 z dnia 01.03.2004
51	Zmiana mpzp. Os.,„Ugory” teren: A1OUK, A4OUP, C1NO	239/03 30.10.2003	Nr 8 poz. 84 z dnia 05.02.2004
52	Miejscowy plan zagospodarowania przestrzennego zachodniej części osiedla „Ugory”, teren: A11OUK	240/03 30.10.2003	Nr 8 poz. 85 z dnia 05.02.2004
53	Zmiana mpzp. Miasta Torunia obszar: Z 05PP/U, Z 06 U, Z 07U/R, Z 09aU, Z 35aKL/U („Polchem“-„Merinotex“-lotnisko)	253/03 20.11.2003	Nr 80 poz. 1366 z dnia 16.07.2004
54	Zmiana mpzp. Miasta Torunia obszar: O 11bKK, O 11cKK i P65aU (Dworzec Gł.)	276/03 04.12.2003	Nr 16 poz. 170 z dnia 17.02.2004
55	Zmiana mpzp. Miasta Torunia obszar: Sz.Chelmińska 178a, Harcerska i linia kolejowa	302/03 18.12.2003	Nr 29 poz. 401 z dnia 05.03.2004
56	Zmiana mpzp. Miasta Torunia obszar: ograniczony Małą Wisłą, proj. trasą nowomostową, terenami budown. mieszk. przy ul.Strzałowej i linią kolejową (położony przy ul.Podgórskiej)	303/03 18.12.2003	Nr 29 poz. 402 z dnia 05.03.2004
57	mpzp. obszaru położonego wzdłuż torów kolejowych i ul.Nieszawskiej, między Pl.Armi Krajowej i granica miasta	521/04 17.06.2004	Nr 89 poz. 1574 z dnia 06.08.2004
58	C1 - mpzp. miasta Torunia, dla terenu położonego przy ul.Polnej 8	530/04 22.07.2004	Nr 90 poz. 1589 z dnia 09.08.2004
59	mpzp. obszaru położonego u zbiegu ulic: Legionów i Inżynierskiej	531/04 22.07.2004	Nr 93 poz. 1642 z dnia 19.08.2004
60	mpzp. „Nowe Centrum” w Toruniu dla obszaru położonego w rejonie ulic: Szosa Chelmińska, Gałczyńskiego i projektowanej trasy S 96 KG2/2	532/04 22.07.2004	Nr 95 poz. 1667 z dnia 31.08.2004
61	mpzp. dla drogi głównej – „trasy średnicowej”, na odcinku od ul.Batorego do ul.Grudziądzkiej oraz części terenów przyległych.	646/04 09.12.2004	Nr 6 poz. 93 z dnia 04.02.2005
62	mpzp. dla terenu położonego przy ul.Okólnej	683/05 27.01.2005	Nr 24 poz. 420 z dnia 10.03.2005
63	P1 - zmiana mpzp. os. „Podgórz” dla terenu położonego przy ul.: Zdrójkowskiego, Swinarskiego i Burhardta.	738/05 14.04.2005	Nr 62 poz. 1198 z dnia 20.05.2005
64	P2 - mpzp. terenu dawnego miasteczka garnizonowego, położonego w rejonie ul.:Okólnej i Armii Ludowej	739/05 14.04.2005	Nr 78 poz. 1428 z dnia 28.06.2005
65	P4 – zmiana mpzp. osiedla „Łódzka-Strzałowa”, dla terenu położonego przy ul.Artyleryjskiej i ul.Husarskiej	808/05 30.06.2005	Nr 89 poz. 1661 z dnia 28.07.2005
66	J2 - zmiana mpzp. osiedla „Kaszczorek” dla terenu położonego przy ul.Na Przełaj	809/05 30.06.2005	Nr 89 poz. 1662 z dnia 28.07.2005

67	J5 - mpzp. dla terenu obejmującego ulice Olimpijską i Trakt Leśny, na odcinku od ul.Szosa Lubicka do granicy administracyjnej miasta	810/05 30.06.2005	Nr 114 poz. 1955 z dnia 20.10.2005
68	S4 - mpzp. „Jordanki” dla terenu położonego pomiędzy ulicami: Wały Gen.Sikorskiego, Czerwona Droga, Al.Jana Pawła II oraz terenem Muzeum Etnograficznego	811/05 30.06.2005	Nr 89 poz. 1663 z dnia 28.07.2005
69	mpzp. dla drogi głównej – „trasy średnicowej”, na odcinku od ul.Wierzbowej do ul.M.Skłodowskiej-Curie oraz części terenów przyległych	867/05 06.10.2005	Nr 121 poz. 2069 z dnia 15.11.2005
70	mpzp. dla drogi głównej – „trasy średnicowej”, na odcinku od ul.M.Skłodowskiej-Curie do ul.Batorego oraz części terenów przyległych	868/05 06.10.2005	Nr 121 poz. 2070 z dnia 15.11.2005
71	M2 – zmiana mpzp. osiedla „Pod Dębową Górą”, dla terenu położonego pomiędzy ulicami: Pod Dębową Górą, Chrobrego i Polną	899/05 24.11.2005	Nr 131 poz. 2201 z dnia 15.12.2005
72	M1 - mpzp. dla terenów położonych przy ul.Towarowej	932/05 29.12.2005	Nr 30 poz. 470 z dnia 09.03.2006
73	C2 - mpzp. dla obszaru położonego pomiędzy ulicami: Szosą Chełmińską, Jaskółczą i Słowiczą	933/05 29.12.2005	Nr 28 poz. 452 z dnia 07.03.2006
74	P5 - zmiana „mpzp. dla obszaru oznaczonego symbolem P92aNO oraz części obszarów ozn. symbolami: P90RL, P91RL, P92RPO i P123KZo1/2, położonych wzdłuż ul.Rudackiej” - dotyczącej części działki nr geodez. 18/3, położonej przy ul.Rudackiej 39.	934/05 29.12.2005	Nr 28 poz. 453 z dnia 07.03.2006
75	P6 - zmiana mpzp. Os. „Podgórz”, dotycząca ul.Jasnej oraz terenów położonych przy ul.Armi Ludowej, Prufferów i Poznańskiej	1015/06 27.04.2006	Nr 74 poz. 1256 z dnia 14.06.2006
76	S5 - mpzp. dla drogi głównej - „trasy średnicowej”, na odcinku od ul.Grudziądzkiej do ul.Szosa Chełmińska oraz części terenów przyległych	1069/06 13.07.2006	Nr 124 poz. 1831 z dnia 21.09.2006
77	S2 - mpzp. dla drogi głównej - „trasy średnicowej”, na odcinku od ul.Szosa Chełmińska do ul.Kaszubskiej oraz części terenów przyległych	1141/06 28.09.2006	Nr 138 poz. 2070 z dnia 10.11.2006
78	J4 - mpzp. dla terenów położonych w rejonie ulic: Lubicka, Szosa Lubicka, Antczaka i Winnica	1159/06 12.10.2006	Nr 149 poz. 2172 z dnia 30.11.2006
79	J7 - mpzp. dla terenu obejmującego fragmenty ulic: Szosy Lubickiej, Olsztyńskiej oraz projektowanego przedłużenia ulicy Olimpijskiej do ul.M.Skłodowskiej-Curie	37/07 11.01.2007	Nr 18 poz. 267 z dnia 16.02.2007
80	P6 - zmiana mpzp. os. „Podgórz”, dotycząca ul.Jasnej oraz terenów położonych przy ul.Armi Ludowej, Prufferów i Poznańskiej	49/07 08.02.2007	Nr 32 poz. 455 z dnia 20.03.2007
81	C6 - mpzp. dla terenów położonych w rejonie ulic: Grudziądzkiej, Polnej i Ugory	51/07 01.03.2007	Nr 41 poz. 621 z dnia 04.04.2007
82	S7 - mpzp. dla terenów położonych w rejonie ulic: Balonowej, Bema, Szosie Chełmińskiej	72/07 29.03.2007	Nr 75 poz. 1212 z dnia 26.06.2007
83	C7 -mpzp. dla odcinka ulicy Szosa Chełmińska, pomiędzy ul.Wodociągową a ul.Polną	102/07 14.06.2007	Nr 103 poz. 1553 z dnia 24.08.2007
84	C8 -mpzp. dla odcinków ulicy Szosa Chełmińska, pomiędzy: ul.Polną a ul.Słowiczą oraz ul.Wiklinową a granicą administr. miasta	103/07 14.06.2007	Nr 104 poz. 1576 z dnia 29.08.2007
85	C9 - mpzp. dla terenu położonego w rejonie ulic: Grudziądzkiej, Wielki Rów, Legionów oraz linii kolejowej Toruń Wschód - Toruń Północ	104/07 14.06.2007	Nr 104 poz. 1577 z dnia 29.08.2007
86	M3 - mpzp. dla terenu położonego pomiędzy ul.M.Skłodowskiej-Curie z przyległymi terenami od strony północnej, proj. trasą średnicową, osiedlem mieszk. Rubinkowo, ul.Olsztyńską i projektowanym przedłużeniem ul.Olimpijskiej	130/07 02.08.2007	Nr 107 poz. 1606 z dnia 10.09.2007

87	1.18/17 - mpzp. dla terenów położonych pomiędzy torem kolejowym, ul.Rypińską, linią lasu i ul.Włocławską	131/07 02.08.2007	Nr 114 poz. 1712 z dnia 05.10.2007
88	J10 - mpzp. dla odcinka ulicy Szosa Lubicka (od ul.Winnej do ul.Przy Skarpie) i terenów przyległych oraz dla ulicy Działowskiego (od ul.Szosa Lubicka do trasy średnicowej)	132/07 02.08.2007	Nr 115 poz. 1725 z dnia 10.10.2007
89	4.07 - mpzp. dla terenu położonego pomiędzy ul.Żwirki i Wigury, ul.Grudziądzką, proj. trasą średnicową i projektowanym przedłużeniem w kierunku południowym ul.Lotników (zmiana mpzp. „Kozackie Góry”)	133/07 02.08.2007	Nr 115 poz. 1726 z dnia 10.10.2007
90	13.20 - zmiana mpzp. os. „Podgórz”, dla terenów położonych przy ul.: Paderewskiego, Drzymały i Hallera	163/07 27.09.2007	Nr 119 poz. 17726 z dnia 23.10.2007
91	2.09 - mpzp. dla terenu położonego pomiędzy ulicami: Grudziądzką, Wielki Rów i Pod Dębową Górą	171/07 25.10.2007	Nr 5 poz. 50 z dnia 15.01.2008
92	P7 - mpzp. dla terenu „Łódzka - Przy Torze”	204/07 22.11.2007	Nr 29 poz. 392 z dnia 22.02.2008
93	J6 - mpzp. dla terenu położonego przy ul.Szosa Lubicka i ul.Przy Skarpie	205/07 22.11.2007	Nr 35 poz. 481 z dnia 03.03.2008
94	10.20 - zmiana mpzp. Osiedla Podgórz, dla terenów położonych przy ul.Okólnej i Armii Ludowej	206/07 22.11.2007	Nr 24 poz. 330 z dnia 15.02.2008
95	24.01/05 - mpzp. obszaru położonego w rejonie ulic Broniewskiego i Szosa Okrężna	228/07 13.12.2007	Nr 34 poz. 472 z dnia 29.02.2008
96	Z1 - mpzp. dla drogi głównej - „trasy średnicowej”, na odcinku od ul.Szosa Okrężna do ul.Szosa Bydgoska oraz terenów przyległych	238/07 28.12.2007	Nr 37 poz. 538 z dnia 06.03.2008
97	11.19 - mpzp. dla obszaru położonego pomiędzy ul.Łódzką, ul.Zimową oraz ul.Strzałową i ul.Dwernickiego wraz z terenami przyległymi	294/08 03.04.2008	Nr 82 poz. 1356 z dnia 04.06.2008
98	22.19 - mpzp. dla terenu położonego przy ul.Łódzkiej, ul.Strzałowej i ul.Gen. Komorowskiego-Bora (zmiana mpzp. osiedla Łódzka-Strzałowa)	357/08 26.06.2008	Nr 112 poz. 1823 z dnia 25.08.2008
99	14.09 - mpzp. dla terenu położonego przy ul.: Polnej, Batorego, Mazowieckiej i Iwanowa	363/08 24.07.2008	Nr 118 poz. 1904 z dnia 10.09.2008
10	P3 - mpzp. osiedla „Rudak A”, dla terenu położonego pomiędzy ul.: Rudacką, Skrzetuskiego, Otłoczyńską i linią kolejową	405/08 02.10.2008	Nr 141 poz. 2203 z dnia 7.11.2008
10 1.	5.14 - mpzp. obszaru „Grębocin Nad Strugą - A”	406/08 02.10.2008	Nr 147 poz. 2245 z dnia 17.11.2008
10 2.	6.14 - mpzp. obszaru „Grębocin Nad Strugą - B”	407/08 02.10.2008	Nr 147 poz. 2246 z dnia 17.11.2008
10 3.	15.01 - mpzp. dla terenów położonych wzdłuż ul. Szosa Bydgoska i przy zachodniej granicy miasta	410/08 30.10.2008	Nr 153 poz. 2354 z dnia 27.11.2008
10 4.	29.07 - zmiana mpzp. dla drogi głównej - „trasy średnicowej”, na odcinku od ul.Grudziądzkiej do ul.Szosa Chełmińska, obejmującej odcinek trasy średnicowej oraz część terenów przyległych od strony połudn.	464/08 30.12.2008	Nr 19 poz. 392 z dnia 04.03.2009
10 5.	30.20 - mpzp. dla terenów położonych przy ul. Poznańskiej i Prütfferów oraz ul. Armii Ludowej i Gen. W. Andersa	487/09 12.02.2009	Nr 30 poz. 617 z dnia 31.03.2009
10 6.	28.06 - zmiana mpzp. „Jordanki” dla terenu oznaczonego symbolem S4-U/ZP1	532/09 30.04.2009	Nr 63 poz. 1254 z dnia 24.06.2009
10 7.	16.01 - mpzp. dla terenów położonych przy ul.Szosa Bydgoska 13-19	531/09 30.04.2009	Nr 66 poz. 1283 z dnia 29.06.2009
10 8.	32.18 - mpzp. dla terenu położonego w rejonie ul.Rudackiej, ul.Glinieckiej, ul.Rypińskiej oraz ul.Otłoczyńskiej	591/09 09.07.2009	Nr 87 poz. 1529 z dnia 28.08.2009
10 9.	23.08. - mpzp. dla terenu położonego w rejonie ulic: Lubickiej, Targowej i Winnica	592/09 09.07.2009	Nr 88 poz. 1535 z dnia 07.09.2009
11 0.	27.16 - mpzp. Os. „Kaszczorek” dla terenów położonych u zbiegu ulic: Turystycznej, Gościnnej, Na Przelaj i Zakole	627/09 27.08.2009	Nr 102 poz. 1700 z dnia 19.10.2009
11 1.	3.20 - mpzp. dla terenu „Poznańska - Gniewkowska - Glinki”	658/09 08.10.2009	Nr 139 poz. 2587 z dnia 23.12.2009

11 2.	26.09 - mpzp. dla terenu położonego pomiędzy ulicami: Grudziądzką, Wielki Rów i Trasą Mostową w osi ul. Waryńskiego	710/09 10.12.2009	Nr 16 poz. 201 z dnia 27.01.2010
11 3.	8.17 - mpzp. dla terenów położonych w rejonie ulic: Włocławskiej, Spacerowej i Solankowej	725/09 30.12.2009	Nr 52 poz. 544 z dnia 11.03.2010
11 4.	M6 - mpzp. dla terenów położonych w rejonie ulic Olsztyńskiej i Wapiennej, przy granicy z wsią Grębocin	732/10 21.01.2010	Nr 67 poz. 747 z dnia 02.04.2010
11 5.	M5 - mpzp. dla terenów położonych w rejonie ulic Olsztyńskiej i Ceramicznej oraz linii kolejowej relacji Toruń – Sierpc	733/10 21.01.2010	Nr 71 poz. 785 z dnia 13.04.2010
11 6.	18.02 - mpzp. „Osady Barbarka”, dla terenu położonego przy ul.Przysieckiej i wzdłuż ul.Barbarka	749/10 25.02.2010	Nr 82 poz. 969 z dnia 05.05.2010
11 7.	7.14 - mpzp. obszaru „Grębocin Nad Strugą - C”	748/10 25.02.2010	Nr 84 poz. 1000 z dnia 10.05.2010
11 8.	41.05- mpzp. dla terenów położonych pomiędzy ulicami Mickiewicza, Reja i Szosą Bydgoską	762/10 18.03.2010	Nr 89 poz. 1069 z dnia 14.05.2010
11 9.	46.04- mpzp. dla terenu położonego przy ul. Grunwaldzkiej 64	826/10 08.07.2010	Nr 132 poz. 1684 z dnia 19.08.2010
12 0.	35.04/02- mpzp. dla ul.Polnej i Szosy Okrężnej, na odcinku od ul.Szosa Chelmińska do Trasy Średnicowej oraz terenów przyległych	827/10 08.07.2010	Nr 145 poz. 1812 z dnia 13.09.2010
12 1.	36.10/11- mpzp. „Równinna-Morwowa” dla obszaru położonego pomiędzy ul.Płaską, ul.Równinną i ul.Morwową wraz z terenami przyległymi	825/10 08.07.2010	Nr 158 poz. 1980 z dnia 20.10.2010
12 2.	38.1/5- mpzp. dla terenów położonych w rejonie ulic: Broniewskiego i Szosa Bydgoska	875/10 30.09.2010	Nr 177 poz. 2290 z dnia 24.11.2010
12 3.	39.1/5- mpzp. dla terenów położonych w rejonie ulic: Szosa Okrężna, Bielańska Łukasiewicza i Broniewskiego	856/10 02.09.2010	Nr 178 poz. 2308 z dnia 26.11.2010
12 4.	44.08- mpzp. dla terenu położonego w rejonie ulic: Winnica i Ścieżka Szkolna	901/10 21.10.2010	Nr 210 poz. 2927 z dnia 24.12.2010
12 5.	45.08- mpzp. dla terenu położonego w rejonie ulic: Szosa Lubicka, Winnica i Rzeczna	902/10 21.10.2010	Nr 3 poz. 26 z dnia 12.01.2011
12 6.	S3 - mpzp. dla drogi głównej „trasy średnicowej” na odcinku: ul.Św.Józefa - ul.Szosa Okrężna	47/11 24.02.2011	Nr 131 poz. 1120 z dnia 08.06.2011
12 7.	34.02- mpzp. dla terenu lotniska w Toruniu wraz z częścią terenów przyległych	48/11 24.02.2011	Nr 158 poz. 1326 z dnia 15.07.2011
12 8.	51.08 - mpzp. dla terenów położonych w rejonie ulic: Żółkiewskiego, Skłodowskiej-Curie i Wschodniej	112/11 02.06.2011	Nr 165 poz. 1392 z dnia 26.07.2011
12 9.	43.13- mpzp. dla obszaru ograniczonego ulicami: Olsztyńską, Olimpijską, Szosą Lubicką oraz linią kolejową relacji Toruń- Sierpc	109/11 12.05.2011	Nr 173 poz. 1469 z dnia 02.08.2011
13 0.	31.05 - mpzp. dla terenów położonych w rejonie ulic: Broniewskiego, Reja, Gagarina, Balonowej i Bema	110/11 12.05.2011	Nr 173 poz. 1470 z dnia 02.08.2011
13 1.	9.05 - mpzp. dla terenu położonego na Bydgoskim Przedmieściu w Toruniu, ograniczonego ulicami: Szosa Bydgoska, Bydgoska, Danielewskiego, Rybaki oraz ujściem Portu Zimowego, linią brzegową Wisły i terenami rezerwowanymi pod zachodnią przeprawę mostową (Park)	131/11 30.06.2011	Nr 215 poz. 1983 z dnia 22.09.2011
13 2.	33.07 - mpzp. dla terenu położonego pomiędzy ul.Kozacką, ul.Grudziądzką, ul.Żwirki i Wigury a ul.Lotników oraz części terenu przyległego do ul.Grudziądzkiej na odcinku pomiędzy ul.Żwirki i Wigury a projektowaną trasą średnicową	132/11 30.06.2011	Nr 227 poz. 2096 z dnia 11.10.2011
13 3.	37.20 - mpzp. dla terenów położonych pomiędzy ul. Armii Ludowej, Gen. W. Andersa i „Trasą Staromostową”	175/11 29.09.2011	Nr 228 poz. 2098 z dnia 12.10.2011
13 4.	42.03 - mpzp. osiedla „Wrzosey Leśne-Polana”	208/11 24.11.2011	Nr 301 poz. 3294 z dnia 21.12.2011
13 5.	49.17 - mpzp. dla terenów położonych w rejonie ulic: Zdrojowej oraz Włocławskiej	285/12 29.03.2012	Poz. 976 z dnia 20.04.2012

13 6.	60.20 - mpzp. dla terenów położonych przy ul.Poznańskiej i ul.Kluczyki, ul.Poznańskiej i ul.Inowrocławskiej oraz przy ul.Drzymały	361/12 19.07.2012	Poz. 1607 z dnia 27.07.2012
13 7.	58.14 - mpzp. dla terenu położonego przy ul.Przelot	362/12 19.07.2012	Poz. 1608 z dnia 27.07.2012
13 8.	61.07 - mpzp. dla terenu położonego u zbiegu ul. Grudziądzkiej i ul. Szosa Chełmińska	363/12 19.07.2012	Poz. 1609 z dnia 27.07.2012
13 9.	S1 - mpzp. dla terenów położonych w rejonie ul.: Szosa Chełmińska, Podgórna, Legionów i Grudziądzka	424/12 22.11.2012	Poz. 3017 z dnia 30.11.2012
14 0.	70.20 - mpzp. dla terenów położonych przy ul.Poznańskiej, pomiędzy ul.Parkową a ul.Środkową oraz pomiędzy terenami składowymi a ul.Młyńska	449/12 13.12.2012	Poz. 3793 z dnia 27.12.2012
14 1.	57.20 - mpzp. dla odcinka ul.Poznańskiej oraz terenu położonego pomiędzy ul.Szubińską i ul.Gniewkowską	450/12 13.12.2012	Poz. 3795 z dnia 27.12.2012
14 2.	59.11 - mpzp. dla terenów położonych przy ul.M.Skłódowskiej-Curie i ul.Bukowej	451/12 13.12.2012	Poz. 3791 z dnia 27.12.2012
14 3.	56.04 - mpzp. dla terenów Miasteczka Uniwersyteckiego UMK	471/12 28.12.2012	Poz. 276 z dnia 10.01.2013
14 4.	74.06 - mpzp. „Aleja Solidarności” dla terenu położonego w rejonie ulic: Al. Solidarności, Wały Gen.Sikorskiego i Uniwersyteckiej	491/13 21.02.2013	Poz. 925 z dnia 28.02.2013
14 5.	65.04 - mpzp. dla terenu położonego przy ulicach: Osiedlowej, Morycińskiego i trasie średnicowej	540/13 23.05.2013	Poz. 2063 z dnia 31.05.2013
14 6.	67.11 - mpzp. „Chrzanowskiego” dla obszaru położonego pomiędzy linią kolejową do Lipna, Strugą Toruńską i wschodnią częścią terenu zakładu Elana	568/13 25.07.2013	Poz. 2569 z dnia 31.07.2013
14 7.	73.19 - mpzp. „Podgórska-Strzałowa” dla obszaru położonego w rejonie ulic: Podgórskiej, Strzałowej i Gerwazego	646/13 21.11.2013	Poz. 3593 z dnia 27.11.2013
14 8.	77.19 - mpzp. „Łódzka-Lipnowska” dla terenu położonego w rejonie ulic: Łódzkiej, Lipnowskiej i Włocławskiej	660/13 19.12.2013	Poz. 4216 z dnia 30.12.2013
14 9.	69.04 - mpzp. dla terenu położonego w rejonie ulic: Szosy Okrężnej, Polnej, Morycińskiego i Trasy Średnicowej	719/14 20.03.2014	Poz. 910 z dnia 26.03.2014
15 0.	60.20 - dla terenów położonych przy ul.Poznańskiej i ul.Kluczyki, ul.Poznańskiej i ul.Inowrocławskiej oraz przy ul.Drzymały	738/14 10.04.2014	Poz. 1355 z dnia 17.04.2014
15 1.	79.07 - mpzp. obszaru w rejonie ulic: Popiela i Rusa	788/14 26.06.2014	Poz. 2057 z dnia 4.07.2014
15 2.	68.02 - mpzp. „Pawia-Przysiecka” dla obszaru położonego pomiędzy: granicą administracyjną miasta, ulicami Szosą Chełmińską i Słowiczą oraz terenem kolejowym	789/14 26.06.2014	Poz. 2050 z dnia 4.07.2014
15 3.	40.08 - mpzp. dla terenu położonego pomiędzy ulicami: Lubicką, Waryńskiego, Antczaka i Pułaskiego	821/14 24.07.2014	Poz. 2299 z dnia 31.07.2014
15 4.	47.08 - mpzp. dla terenów położonych przy ul. Winnej oraz w rejonie Fortu I	822/14 24.07.2014	Poz. 2300 z dnia 31.07.2014
15 5.	64.06 - mpzp. dla terenu położonego pomiędzy ulicami: Gregorkiewiczza, Przy Kaszowniku, Dobrzyńską i Placem Św.Katarzyny	823/14 24.07.2014	Poz. 2301 z dnia 31.07.2014
15 6.	78.07 - mpzp. dla terenu położonego w rejonie ulic Grunwaldzkiej, Szosy Chełmińskiej i Bema	857/14 25.09.2014	Poz. 2691 z dnia 03.10.2014
15 7.	82.05 - mpzp. „Osiedle Fałata” dla terenów położonych w rejonie ulic: Broniewskiego, Reja, Gagarina, Balonowej i Bema	875/14 23.10.2014	Poz. 3025 z dnia 05.11.2014
15 8.	48.09 - mpzp. dla terenów położonych w rejonie ulic: Dworcowej, Chrobrego, Fabrycznej i Trasy Średnicowej	876/14 23.10.2014	Poz. 3026 z dnia 05.11.2014
15 9.	81.11 - mpzp. dla obszaru położonego w rejonie ul.Ceglanej i bocznicy kolejowej, na zapleczu terenów ciepłowni	19/14 30.12.2014	Poz. 34 z dnia 07.01.2015
16 0.	87.20 - mpzp. dla terenu położonego pomiędzy ulicami: Inowrocławską, Okólną i Gen.W.Andersa	50/15 26.03.2015	Poz. 1258 z dnia 10.04.2015

16 1.	75.07 - mpzp. dla obszaru położonego przy ul. Bema i Gałczyńskiego	51/15 26.03.2015	Poz. 1074 z dnia 07.04.2015
16 2.	63.05 - mpzp. „Piekarskie Góry” dla obszaru położonego pomiędzy ulicami: Kraszewskiego, Matejki, Słowackiego i Sienkiewicza	62/15 16.04.2015	Poz. 1388 z dnia 23.04.2015
16 3.	66.07 - mpzp. dla obszaru położonego w rejonie ulic Szosa Chelmińska, Żwirki i Wigury oraz Św. Józefa	63/15 16.04.2015	Poz. 1389 z dnia 23.04.2015
16 4.	97.07 - mpzp. „Wąska-Boczna” dla obszaru położonego przy ul. Św. Józefa	86/15 18.06.2015	Poz. 1963 z dnia 26.06.2015
16 5.	93.11 - mpzp. dla terenów położonych w rejonie ulic M.Skłodowskie-Curie i Równinnej	105/15 9.07.2015	Poz. 2359 z dnia 17.07.2015
16 6.	90.03 - mpzp. dla terenów położonych w rejonie ulic: Watzenrodego, Grudziądzkiej i Polnej	128/15 27.08.2015	Poz. 2680 z dnia 9.09.2015
16 7.	53.19 - mpzp. dla terenów położonych w rejonie ulic Łącznej i Puchacza oraz ul. Stawki Południowe	143/15 24.09.2015	Poz. 2931 z dnia 2.10.2015
16 8.	94.01 - mpzp. dla terenów położonych przy ulicy Szosa Bydgoska - „Park Handlowy”	160/15 29.10.2015	Poz. 3380 z dnia 6.11.2015
16 9.	86.19 - mpzp. „Stawki-Andersa”, dla terenów położonych w rejonie ulic: Gen. W. Andersa, M. Sinorackiej, M. Tokarzewskiego-Karaszewicza i Szuwarów	161/15 29.10.2015	Poz. 3381 z dnia 6.11.2015
17 0.	71.20 - mpzp. dla obszaru położonego w rejonie ul.Gen.W.Andersa i trasy S-10	199/15 17.12.2015	Poz. 4734 z dnia 30.12.2015
17 1.	54.19 - mpzp. dla terenów położonych w rejonie: Podgórskiej, Okólnej, Grzybowej, Dwernickiego i Starej Drogi	219/15 30.12.2015	Poz. 239 z dnia 13.01.2016
17 2.	91.09 - mpzp. dla terenów położonych pomiędzy ul.Grudziądzką, ul.Pod Dębową Górą i Trasą Średnicową	231/16 21.01.2016	Poz. 402 z dnia 29.01.2016
17 3.	83.16 - mpzp. osiedla Kaszczorek w Toruniu, dla terenów położonych w rejonie: ul.Szczęśliwej, ul.Kubusia Puchatka, ul.Balladyny oraz ul.Sindbada	232/16 21.01.2016	Poz. 403 z dnia 29.01.2016
17 4.	100.01 - mpzp. dla terenów położonych pomiędzy ulicą Szosa Bydgoska i ulicą Łukasiewicza	260/16 7.04.2016	Poz. 1404 z dnia 15.04.2016
17 5.	82.05 - mpzp. „Osiedle Fałata” dla terenów położonych w rejonie ulic: Broniewskiego, Reja, Gagarina, Balonowej i Bema	344/16 16.06.2016	Poz. 2101 z dnia 23.06.2016
17 6.	89.08 - mpzp. dla obszaru położonego przy ul.Sobieskiego i ul.Podchorążych	345/16 16.06.2016	Poz. 2102 z dnia 23.06.2016
17 7.	102.07 - mpzp. dla obszaru położonego przy ul.Legionów, Rondzie Czadcy i ul.Wielki Rów	410/16 6.10.2016	Poz. 3527 z dnia 14.10.2016
17 8.	96.20 - mpzp. dla terenów położonych w rejonie wieży ciśnień i przy ul.Akacyjowej	411/16 6.10.2016	Poz. 3528 z dnia 14.10.2016
17 9.	95.08 - mpzp. dla obszaru „Jakubskie Przedmieście” położonego w rejonie ulic: Żółkiewskiego, Szosa lubicka, Targowa i Lubicka	412/16 6.10.2016	Poz. 3529 z dnia 14.10.2016
18 0.	98.07 - mpzp. dla terenu położonego przy ul.Wiązowej i ul.Podgórznej	413/16 6.10.2016	Poz. 3530 z dnia 14.10.2016
18 1.	99.18 - mpzp. dla terenów położonych przy ul.Aleksandrowskiej i ul.Włocławskiej	446/16 27.10.2016	Poz. 3830 z dnia 8.11.2016
18 2.	101.17 - mpzp. „Czerniewice - Przy Torze”	465/16 24.11.2016	Poz. 4312 z dnia 2.12.2016
18 3.	104.07 - mpzp. „Nowe Centrum” dla terenu ograniczonego ulicami: Szosa Chelmińska, Czerwona Droga, Aleja 700-lecia Torunia, Sportowa, Morcinka i Bema	555/17 23.03.2017	Poz. 1396 z dnia 5.04.2017
18 4.	50.17 - mpzp. dla terenu położonego w rejonie ulic: Łódzkiej i Zdrojowej	574/17 27.04.2017	Poz. 2150 z dnia 5.05.2017
18 5.	106.04 - mpzp. dla terenów położonych w rejonie ulic: Szosa Okrężna, Gagarina i Krzemieniecka	638/17 7.09.2017	Poz. 3532 z dnia 15.09.2017
18 6.	55.01 - mpzp. dla terenów położonych przy zachodniej granicy miasta u zbiegu ulicy Szosa Bydgoska i trasy średnicowej	654/17 12.10.2017	Poz. 3972 z dnia 18.10.2017
18 7.	112.07 - mpzp. dla obszaru położonego przy ul. Lelewela, Legionów i Wybickiego	655/17 12.10.2017	Poz. 3973 z dnia 18.10.2017

18 8.	85.01 - mpzp. dla terenów położonych na południe od ulicy Szosa Bydgoska i na zachód od oczyszczalni ścieków	724/17 23.11.2017	Poz. 4747 z dnia 4.12.2017
18 9.	109.13 - mpzp. osiedla Bielawy dla obszaru położonego przy ul. Olsztyńskiej i Suwalskiej oraz przy ul. Szczecińskiej i Koszalińskiej	725/17 23.11.2017	Poz. 4748 z dnia 4.12.2017
19 0.	100.01 - mpzp. dla terenów położonych pomiędzy ulicą Szosa Bydgoska i ulicą Łukasiewicza	726/17 23.11.2017	Poz. 4749 z dnia 4.12.2017
19 1.	110.05 - mpzp. dla terenu położonego przy ul. Łukasiewicza i Szosie Okrężnej	775/17 28.12.2017	Poz. 150 z dnia 8.01.2018
19 2.	84.09 - mpzp. dla odcinka Trasy Średnicowej oraz terenów położonych w rejonie ulic: Chrobrego, Polnej i Wschodniej	804/18 25.01.2018	Poz. 554 z dnia 1.02.2018
19 3.	105.03 - mpzp. dla terenów położonych w rejonie ulic: Strobanda, Watzenrodego i Ugory	807/18 22.02.2018	Poz. 1012 z dnia 2.03.2018
19 4.	111.18 - mpzp. „Rudak C” dla obszaru położonego w rejonie ulic: Rudacka, Olęderska, Rypińska i Gliniecka	808/18 22.02.2018	Poz. 1013 z dnia 2.03.2018
19 5.	114.15 - mpzp. dla obszaru położonego w rejonie ulic: Konstytucji 3 Maja, Olimpijskiej i Kusocińskiego	827/18 22.03.2018	Poz. 1562 z dnia 28.03.2018
19 6.	103.03 - mpzp. „Wrzosi-Przy Forcie” dla terenu położonego w rejonie ulic: Legionów, Polna, Szosa Chelmińska, Bractwa Kurkowego	828/18 22.03.2018	Poz. 1563 z dnia 28.03.2018
19 7.	94.01 - mpzp. dla terenów położonych przy ulicy Szosa Bydgoska - „Park Handlowy”	916/18 6.09.2018	Poz. 4572 z dnia 13.09.2018
19 8.	108.01 - mpzp. „Port Drzewny” dla obszaru położonego w rejonie ul. Starotoruńskiej, portu Drzewnego i Wisły	929/18 27.09.2018	Poz. 4963 z dnia 4.10.2018
19 9.	113.09 - mpzp. dla obszaru położonego w rejonie ul. Kociewskiej, Polnej, Trasy Średnicowej oraz linii kolejowej	930/18 27.09.2018	Poz. 4964 z dnia 4.10.2018
20 0.	116.10 - mpzp. „Katarzynka” dla obszaru położonego w rejonie ulicy Kociewskiej na północ od linii kolejowej nr 207 Toruń Wschodni - Malbork	943/18 18.10.2018	Poz. 5431 z dnia 26.10.2018
20 1.	120.04 - mpzp. dla obszaru położonego u zbiegu ulic św. Józefa i św. Klemensa	7/18 6.12.2018	Poz. 6504 z dnia 13.12.2018
20 2.	123.14 - mpzp. dla obszaru położonego w rejonie ulic: Odległa, Przelot i Ostra	50/19 7.02.2019	Poz. 960 z dnia 13.02.2019
20 3.	119.09 - mpzp. dla obszaru położonego w rejonie Urzędu Celnego i Toruńskiej Giełdy przy ulicy Towarowej	91/19 11.04.2019	Poz. 2377 z dnia 17.04.2019
20 4.	129.20 - mpzp. dla terenu położonego przy ul. Okólnej	122/19 23.05.2019	Poz. 3053 z dnia 31.05.2019
20 5.	118.09 - mpzp. dla obszaru położonego w rejonie ul.: Polnej, Batorego, Pod Dębową Górą, Wielki Rów i Kraińskiej	123/19 23.05.2019	Poz. 3054 z dnia 31.05.2019
20 6.	115.15 - mpzp. dla obszaru położonego w rejonie ulic: Konstytucji 3 Maja i ul. Przy Skarpie	124/19 23.05.2019	Poz. 3055 z dnia 31.05.2019
20 7.	117.11 - mpzp. dla terenów położonych w rejonie ulic: Olsztyńskiej i Niesiołowskiego	145/19 27.06.2019	Poz. 3884 z dnia 4.07.2019
20 8.	122.08 - mpzp. dla obszaru położonego w rejonie Placu Skarbka, ul. Sobieskiego i linii kolejowej	146/19 27.06.2019	Poz. 3885 z dnia 4.07.2019

Tabela 12. Wykaz miejscowych planów zagospodarowania przestrzennego na terenie Gminy Zławieś Wielka

Lp	Uchwała, data i nazwa m.p.z.p.	Dz. U. Woj.
1	Uchwała Rady Gminy Zławieś Wielka Nr. VII/67/63 z dnia 22.10.2003r. w sprawie zmiany miejscowego planu zagospodarowania przestrzennego Gminy Zławieś Wielka na obszarze wsi Rozgarty - teren mieszkaniowy (działka 53/5)	Dz. Urz. Woj. Kuj.- Pom. Nr 40 z dnia 29.03.2004r. poz. 631
2	Uchwała Rady Gminy Zławieś Wielka Nr. VII/71/03 z dnia 22.10.2003r. w sprawie zmiany miejscowego planu zagospodarowania przestrzennego Gminy Zławieś Wielka na obszarze wsi Czarne Błoto - tereny zabudowy zagrodowej i mieszkaniowej (dz., 329/5, 449/1 i 481-9)	Dz. Urz. Woj. Kuj.- Pom. Nr 46 z dnia 9.04.2004r. poz. 765

3	Uchwała Rady Gminy Zławieś Wielka Nr. XIV/121/04 z dnia 28.09.2004r. w sprawie miejscowego planu zagospodarowania przestrzennego Gminy Zławieś Wielka, na obszarze wsi Górsk - tereny usługowe, mieszkaniowe i rekreacyjne (dz. 162/1, 389, 390, 422/9-16, 472, 474/3 476/3 i 500/1)	Dz. Urz. Woj. Kuj.- Pom. Nr 61 z dnia 19.05.2005r. poz. 1159
4	Uchwała Rady Gminy Zławieś Wielka Nr. XXIII/190/05 z dnia 21.10.2005r. w sprawie miejscowego planu zagospodarowania przestrzennego Gminy Zławieś Wielka dla terenów: Czarne Błoto - zabudowa zagrodowa (działki nr 120/5 i 467/1), Rzęczkowo - zabudowa zagrodowa (działka nr 399/3-8), Gutowo - usługi komercyjne (działka nr 168/5-6), Zławieś Mała - zabudowa zagrodowa (działka nr 226), funkcje komercyjne (działka nr 244/11, 244/12, 244/28 i 244/30), Zarośle Cienkie - zabudowa zagrodowa (działka nr 124/3)	Dz. Urz. Woj. Kuj.- Pom. Nr 51 z dnia 25.04.2006r. poz. 869
5	Uchwała Rady Gminy Zławieś Wielka Nr. XXIII/191/05 z dnia 21.10.2005r w sprawie miejscowego planu zagospodarowania przestrzennego Gminy Zławieś Wielka dla terenów: Stary Toruń - zabudowa mieszkaniowa (dz. 184/9), zabudowa zagrodowa (dz. 105/5, 277/23, 127 i 80), obsługa rolnicza (dz. 277/15), przemysł, składy, magazyny (dz. 277/20), Rozgarty - zabudowa zagrodowa (dz. 18/1), zabudowa mieszkaniowa (dz. 69, 122/28, 63/1, 63/3-4, 60, 61, 120/3-4, 122/38-40 i 78/25) Czarne Błoto - zabudowa mieszkaniowo - usługowa (dz. 29/3-4), zabudowa zagrodowa (dz. 221/2-8, 222/12-15, 342/4, 403/3-4, 421/2, 422/2-4, 400, 401 i 45/3), zabudowa mieszkaniowa (dz. 21/7 - 8, 22/2, 19/8, 19/10,19/13, 19/16), Górsk zabudowa zagrodowa (dz. 351/5, 531/1, 530,1) zabudowa mieszkaniowa (dz. 469/1), Gutowo - zabudowa zagrodowa (dz. 212/3-4) Cichoradz zabudowa zagrodowa (dz. 82), Zarośle Cienkie - zabudowa zagrodowa (dz. 137), Zławieś Mała - zabudowa mieszkaniowa (dz. 218/5, sport i rekreacja (dz. 194/15), funkcje komercyjne (dz. 244/36), Zławieś Wielka - zabudowa zagrodowa (dz. 341/6 i 330/2), zabudowa mieszkaniowa (dz. 34), Toporzysko - funkcje komercyjne (dz. 168), zabudowa mieszkaniowa (dz. 155/2), Czarnowo - ogrodnictwo (dz. 246/19)	Dz. Urz. Woj. Kuj.- Pom. Nr 51 z dnia 25.04.2006r. Poz. 870
6	Uchwała Rady Gminy Zławieś Wielka Nr. XX/100/2008 z dnia 24.09.2008r. w sprawie miejscowego planu zagospodarowania przestrzennego gminy Zławieś Wielka	Dz. Urz. Woj. Kuj.- Pom. Nr 146 z dnia 14.11.2008. poz. 2233
7	Uchwała Rady Gminy Zławieś Wielka Nr. XIX/104/2008 z dnia 24.09.2008r. w sprawie miejscowego planu zagospodarowania przestrzennego gminy Zławieś Wielka	Dz. Urz. Woj. Kuj.- Pom. Nr 146 z dnia 14.11.2008. poz. 2236
8	Uchwała Rady Gminy Zławieś Wielka Nr. XIX/106/2008 z dnia 24.09.2008r. w sprawie miejscowego planu zagospodarowania przestrzennego gminy Zławieś Wielka	Dz. Urz. Woj. Kuj.- Pom. Nr 146 z dnia 14.11.2008. poz. 2237
9	Uchwała Rady Gminy Zławieś Wielka Nr. XIX/106/2008 z dnia 24.09.2008r. w sprawie miejscowego planu zagospodarowania przestrzennego gminy Zławieś Wielka	Dz. Urz. Woj. Kuj.- Pom. Nr 146 z dnia 14.11.2008. poz. 2239
10	Uchwała Rady Gminy Zławieś Wielka Nr. XXIV/149/2009 z dnia 23.04.2009r w sprawie miejscowego planu zagospodarowania przestrzennego gminy Zławieś Wielka dla miejscowości Czarne Błoto, Zławieś Mała, Rozgarty	Dz. Urz. Woj. Kuj.- Pom. Nr 69 z dnia 6.07.2009. poz. 1318
11	Uchwała Rady Gminy Zławieś Wielka Nr. XV/91/96 z dnia 20.12.1996r w sprawie zmiany miejscowego planu ogólnego zagospodarowania przestrzennego gminy Zławieś Wielka na obszarze wsi Rozgarty - teren mieszkaniowy /osiedla/	Dz. Urz. Woj. Toruńskiego. Nr 17 z dnia 16.05.1997r. poz. 113
12	Uchwała Rady Gminy Zławieś Wielka Nr. XX/93/96 z dnia 20.12.1996r w sprawie zmiany miejscowego planu ogólnego zagospodarowania przestrzennego gminy Zławieś Wielka na obszarze wsi Górsk dot. Działki pod zabudowę jednorodziną	Dz. Urz. Woj. Toruńskiego. Nr 17 z dnia 16.05.1997r. poz.115

13	Uchwała Rady Gminy Zławieś Wielka Nr. XX/98/96 z dnia 20.12.1996r w sprawie zmiany miejscowego planu ogólnego zagospodarowania przestrzennego gminy Zławieś Wielka na obszarze wsi Rozgarty dot. zabudowy mieszkaniowej	Dz. Urz. Woj. Toruńskiego. Nr 17 z dnia 16.05.1997r poz. 120
14	Uchwała Rady Gminy Zławieś Wielka Nr. XX/99/96 z dnia 20.12.1996r w sprawie zmiany miejscowego planu ogólnego zagospodarowania przestrzennego gminy Zławieś Wielka na obszarze wsi Rozgarty dot. Zabudowy mieszkaniowej	Dz. Urz. Woj. Toruńskiego. Nr 17 z dnia 16.05.1997r poz. 121
15	Uchwała Rady Gminy Zławieś Wielka Nr. XX/180/97 z dnia 10.12.1997r w sprawie zmiany miejscowego planu ogólnego zagospodarowania przestrzennego gminy Zławieś Wielka na obszarze wsi Górsk dot. Terenów usług rzemiosła i mieszkalnictwa	Dz. Urz. Woj. Toruńskiego. Nr 17 z dnia 08.06.1998r. poz. 98
16	Uchwała Rady Gminy Zławieś Wielka Nr. XI/104/00 z dnia 13.09.2000r w sprawie zmiany miejscowego planu zagospodarowania przestrzennego Gminy Zławieś Wielka na obszarze wsi Czarne Błoto dot. Terenu mieszkaniowego	Dz. Urz. Woj. Kuj.- Pom. Nr 97 z dnia 21.10.1999r. poz. 843
17	Uchwała Rady Gminy Zławieś Wielka Nr. VI/60/99 z dnia 24.08. 1999r w sprawie zmiany miejscowego planu zagospodarowania przestrzennego Gminy Zławieś Wielka na obszarze wsi Rozgarty i Stary Toruń, dotyczącej budowy osiedla mieszkaniowego - Sektor II	Dz. Urz. Woj. Kuj.- Pom. Nr 65 z dnia 21.01.1999r. poz. 734
18	Uchwała Rady Gminy Zławieś Wielka Nr. XI/105/00 z dnia 13.09.2000r. w sprawie zmiany miejscowego planu zagospodarowania przestrzennego Gminy Zławieś Wielka na obszarze wsi Czarne Błoto dot. Terenu mieszkaniowego	Dz. Urz. Woj. Kuj.- Pom. Nr 100 z dnia 21.12.2000r. poz. 849
19	Uchwała Rady Gminy Zławieś Wielka Nr. XI/106/00 z dnia 13.09.2000r. w sprawie zmiany miejscowego planu zagospodarowania przestrzennego Gminy Zławieś Wielka na obszarze wsi Rozgarty dot. Terenu mieszkaniowego	Dz. Urz. Woj. Kuj.- Pom. Nr 100 z dnia 21.12.2000r. poz. 850
20	Uchwała Rady Gminy Zławieś Wielka Nr. XI/107/00 z dnia 13.09.2000r. w sprawie zmiany miejscowego planu zagospodarowania przestrzennego Gminy Zławieś Wielka na obszarze wsi Rozgarty dot. Terenu mieszkaniowego.	Dz. Urz. Woj. Kuj.- Pom. Nr 100 z dnia 21.12.2000r. poz. 851
21	Uchwała Rady Gminy Zławieś Wielka Nr. XII/133/2000 z dnia 20.12.2000r. w sprawie zmian miejscowego planu zagospodarowania przestrzennego Gminy Zławieś Wielka na obszarze wsi Rozgarty dot. Terenów usługowo - mieszkalnych	Dz. Urz. Woj. Kuj.- Pom. Nr 28 z dnia 30.05.2001r. poz. 465
22	Uchwała Rady Gminy Zławieś Wielka Nr. XII/134/2000 z dnia 20.12.2000r. w sprawie zmiany miejscowego planu zagospodarowania przestrzennego Gminy Zławieś Wielka na obszarze wsi Rozgarty, dot. Terenów mieszkaniowych	Dz. Urz. Woj. Kuj.- Pom. Nr 28 z dnia 30.05.2001 r. poz. 466
	Uchwała Rady Gminy Zławieś Wielka Nr. XII/135/2000 z dnia 20.12.2000r. w sprawie zmiany miejscowego planu zagospodarowania przestrzennego Gminy Zławieś Wielka na obszarze wsi Stary Toruń, dot. Terenów usług i mieszkalnictwa	Dz. Urz. Woj. Kuj.- Pom. Nr 28 z dnia 30.05.2001 r. poz. 467
23	Uchwała Rady Gminy Zławieś Wielka Nr. -XII/136/00 z dnia 20.12.2000r. w sprawie zmiany miejscowego planu zagospodarowania przestrzennego Gminy Zławieś Wielka na obszarze wsi Czarne Błoto, dot. Terenów mieszkaniowego	Dz. Urz. Woj. Kuj. - Kom. Nr 28 z dnia 30.05 2001r. poz. 468
24	Uchwała Rady Gminy Zławieś Wielka Nr. XII/132/00 z dnia. 20.12.2000r. w sprawie zmiany miejscowego planu zagospodarowania przestrzennego gminy Zławieś Wielka na obszarze wsi Rozgarty, dot. Terenów mieszkaniowych	Dz. Urz. Woj. Kuj.- Pom. Nr 34 z dnia 12.06.2001 r. poz. 550
25	Uchwała Rady Gminy Zławieś Wielka Nr. XII/150/01 z dnia 16.02.2001r. w sprawie zmiany miejscowego planu zagospodarowania przestrzennego Gminy Zławieś Wielka na obszarze wsi Rozgarty dot. Terenów mieszkaniowych	Dz. Urz. Woj. Kuj.- Pom. Nr 56 z dnia 30.08.2001r. poz. 1144

25a	Uchwała Rady Gminy Zławieś Wielka Nr. XII/151/01 z dnia 16.02.2001r. w sprawie zmiany miejscowego planu zagospodarowania przestrzennego Gminy Zławieś Wielka na obszarze wsi Stary Toruń dot. Terenów mieszkaniowych	Dz. Urz. Woj. Kuj.- Pom. Nr 56 z dnia 30.08.2001r. poz. 1145
26	Uchwała Rady Gminy Zławieś Wielka Nr. XVI/197/01 z dnia 04.10.2001r. w sprawie zmiany miejscowego planu zagospodarowania przestrzennego Gminy Zławieś Wielka na obszarze wsi Przysiek dot. Terenu mieszkaniowego (działki 199/7, 199/9)	Dz. Urz. Woj. Kuj.- Pom. Nr 114 z dnia 15.10.2002r. poz. 2351
27	Uchwała Rady Gminy Zławieś Wielka Nr. III/19/02r. z dnia 28.12.2002r. w sprawie zmian miejscowego planu zagospodarowania przestrzennego Gminy Zławieś Wielka na obszarze wsi Rozgarty dotyczącej terenu mieszkaniowego (działka 68/2)	Dz. Urz. Woj. Kuj.- Pom. Nr 9 z dnia 12.02.2003r. poz. 154
28	Uchwała Rady Gminy Zławieś Wielka Nr. III/20/02r. z dnia 28.12.2002r. w sprawie zmian miejscowego planu zagospodarowania przestrzennego Gminy Zławieś Wielka na obszarze wsi Rozgarty dotyczącej terenu mieszkaniowego (działka 120/1)	Dz. Urz. Woj. Kuj.- Pom. Nr 9 z dnia 12.02.2003r. poz. 155
29	Uchwała Rady Gminy Zławieś Wielka Nr. 111/21/02r. z dnia 28.12.2002r. W sprawie zmian miejscowego planu zagospodarowania przestrzennego Gminy Zławieś Wielka na obszarze wsi Rozgarty dotyczącej terenu mieszkaniowego (działki 85/1 i 85/2)	Dz. Urz. Woj. Kuj. - Pom. Nr 9 z dnia 12.02.2003 r. poz. 156
30	Uchwała Rady Gminy Zławieś Wielka Nr. XVI/194/01r. z dnia 04.10.2001r. w sprawie zmiany miejscowego planu zagospodarowania przestrzennego Gminy Zławieś Wielka na obszarze wsi Rozgarty dot. Terenu mieszkaniowego (działka 122/23)	Dz. Urz. Woj. Kuj.- Pom. Nr 13 z dnia 21.02.2003r. poz. 212
31	Uchwała Rady Gminy Zławieś Wielka Nr. XIX/224/02 z dnia 14.03.2002r. w sprawie zmiany miejscowego planu zagospodarowania przestrzennego Gminy Zławieś Wielka na obszarze wsi Górsk - tereny mieszkaniowe, zagrodowe i rekreacyjne (działki numer 439, 441/8, 431 - część 193/1, 194/1, 195/1, 197/1 340/5, 201/1, 202/1, 351/4, 172/3, 422/22, 422/23, 422/24, 422/25, 417/3, 417/4)	Dz. Urz. Woj. Kuj.- Pom. Nr 27 z dnia 31.03.2003r. poz.522
32	Uchwała Rady Gminy Zławieś Wielka Nr. V/44/03 z dnia 29.04.2003r. w sprawie zmiany miejscowego planu zagospodarowania przestrzennego Gminy Zławieś Wielka na obszarze wsi Rozgarty - tereny mieszkaniowe (działki nr 41, 56/3, 76, 91/2, 122/26)	Dz. Urz. Woj. Kuj.- Pom. Nr 77 z dnia 18.08.2003r. poz. 1154
32	Uchwała Rady Gminy Zławieś Wielka Nr. VII/66/03 z dnia 22.10.2003 r. w sprawie zmiany miejscowego planu zagospodarowania przestrzennego Gminy Zławieś Wielka na obszarze wsi Rozgarty - teren mieszkaniowy (działka 53/1)	Dz. Urz. Woj. Kuj.- Pom. Nr 40 z dnia 29.03.2004r. poz.630
33	Uchwała Rady Gminy Zławieś Wielka Nr. VII/66/03 z dnia 22.10.2003 r. w sprawie zmiany miejscowego planu zagospodarowania przestrzennego Gminy Zławieś Wielka na obszarze wsi Stary Toruń - tereny mieszkaniowe i rekreacyjne (działka 99/3, 101/2, 189/2, 218/1, 228)	Dz. Urz. Woj. Kuj.- Pom. Nr 40 z dnia 29.03.2004r. poz.635

Tabela 13. Wykaz miejscowych planów zagospodarowania przestrzennego na terenie Gminy Chełmża

L.p.	Nazwa mpzp	Dz.Urz. Woj. Toruńskiego, poz. (lub) Dz. Urz. Woj. Kuj Pom, poz.
------	------------	---

1	Uchwała Nr XXIV / 122 / 96 Rady Gminy w Chełmży z dnia 10 października 1996 r. w sprawie zmiany mpozp gminy Chełmża w części wsi Browina obejmującej teren pod rzemieślnicza działalność gospodarczą	27 poz. 156
2	Uchwała Nr XXVII / 143 / 96 Rady Gminy w Chełmży z dnia 11 grudnia 1996 r. w sprawie zmiany mpozp gminy Chełmża w części wsi Kończewice obejmującej teren pod działalność gospodarczą/ poligraficzną/	15 poz. 94
3	Uchwała Nr XXXVIII/201/97 Rady Gminy w Chełmży z dnia 28 lipca 1997 r. w sprawie zmiany mpzp gminy Chełmża w części wsi Browina obejmującej teren pod usługi handlowe oraz budownictwo mieszkaniowe jednorodzinne. Uchwała Nr XXXVIII/202/97 Rady Gminy w Chełmży z dnia 28 lipca 1997r. w sprawie zmiany mpzp gminy Chełmża w części wsi Kończewice obejmującej teren pod działalność gospodarczą	25 poz. 203, poz. 204
4	Uchwała Nr XLVII / 284 / 98 Rady Gminy w Chełmży z dnia 10 marca 1998 r. w sprawie zmiany mpozp Gminy Chełmża w części wsi Grzywna obejmującej teren pod usługi handlowe	32 poz. 274
5	Uchwała Nr LI/320/98 Rady Gminy w Chełmży z dnia 18 czerwca 1998 r. w sprawie zmiany mpzp gminy Chełmża w części wsi Browina obejmującej teren pod budownictwo mieszkaniowe jednorodzinne Uchwała Nr LI/324/98 Rady Gminy w Chełmży z dnia 18 czerwca 1998 r. w sprawie zmiany mpzp gminy Chełmża w części wsi Grzywna obejmującej teren pod budownictwo mieszkaniowe jednorodzinne Uchwała Nr LI/325/98 Rady Gminy w Chełmży z dnia 18 czerwca 1998 r. w sprawie zmiany mpzp gminy Chełmża w części wsi Browina obejmującej teren pod przemysł oraz usługi rzemieślnicze z zabudową mieszkaniową	22 poz.148, poz.49, poz.150
6	Uchwała Nr XLVII/280/98 Rady Gminy w Chełmży z dnia 10 marca 1998 r. w sprawie zmiany mpzp gminy Chełmża w części wsi Kończewice obejmującej teren pod przemysł oraz usługi turystyczne	17 poz. 96
7	Uchwała Nr XLVI/263/98 Rady Gminy w Chełmży z dnia 03 lutego 1998 r. w sprawie zmiany mpzp gminy Chełmża w części wsi Kończewice obejmującej teren pod obsługę komunikacji samochodowej	9 poz. 58
8	Uchwała Nr V/34/98 Rady Gminy w Chełmży z dnia 21 grudnia 1998 r. w sprawie zmiany mpzp gminy Chełmża w części wsi Browina obejmującej teren pod budownictwo mieszkaniowe jednorodzinne	53 poz.497
9	Uchwała Nr V/33/98 Rady Gminy w Chełmży z dnia 21 grudnia 1998 r. w sprawie zmiany mpzp gminy Chełmża w części wsi Grzywna obejmującej teren pod obsługę komunikacji samochodowej z usługami handlowymi Uchwała Nr XVI/144/99 Rady Gminy w Chełmży z dnia 16 lipca 1999 r. w sprawie zmiany mpzp gminy Chełmża w części wsi Browina obejmującej teren pod budownictwo mieszkaniowe jednorodzinne z możliwością wykonywania rzemiosła nieuciążliwego oraz pod działalność handlowo - usługową	30 z 2000 r. poz. 298 poz. 299,

	Uchwała Nr XVI/145/98 Rady Gminy w Chełmży z dnia 16 lipca 1999 r. w sprawie zmiany mpzp gminy Chełmża w części wsi Grzywna obejmującej teren pod budownictwo mieszkaniowe jednorodzinne z możliwością wykonywania rzemiosła nieuciążliwego	poz. 300
10	Uchwała Nr XXVIII / 243 / 2000 Rady Gminy w Chełmży z dnia 23 czerwca 2000 r. w sprawie zmiany mpzp gminy Chełmża w części wsi Browina obejmującej teren pod budownictwo mieszkaniowe jednorodzinne z możliwością wykonywania rzemiosła nieuciążliwego	73 poz. 579
11	Uchwała Nr XXXI / 266 / 2000 Rady Gminy w Chełmży z dnia 19 września 2000 r. w sprawie zmiany mpzp gminy Chełmża w części wsi Głuchowo	2 z 2001 r. poz. 8
12	Uchwała Nr XXXVII/308/2001 Rady Gminy w Chełmży z dnia 29 stycznia 2001 r. w sprawie zmiany mpzp gminy Chełmża w części wsi Browina obejmującej teren pod budownictwo mieszkaniowe jednorodzinne z możliwością uprawiania rzemiosła nieuciążliwego	47 poz. 1014
13	Uchwała Nr XXXV/290/2000 Rady Gminy w Chełmży z dnia 19 grudnia 2000 r. w sprawie zmiany mpzp terenu pod obsługę komunikacji samochodowej we wsi Grzywna Uchwała Nr XXXV/291/2000 Rady Gminy w Chełmży z dnia 19 grudnia 2000 r. w sprawie zmiany mpzp Gminy Chełmża w części wsi Grzywna obejmującej terenu pod budownictwo mieszkaniowe Uchwała Nr XXXV/292/2000 Rady Gminy w Chełmży z dnia 19 grudnia 2000 r. w sprawie zmiany mpzp terenu pod przemysł we wsi Grzywna Uchwała Nr XL/366/2001 Rady Gminy w Chełmży Rady Gminy w Chełmży z dnia 23 kwietnia 2001 r. w sprawie zmiany mpzp Gminy Chełmża w części wsi Głuchowo	61 poz. 1203, poz. 1204, poz. 1205, poz. 1208
14	Uchwała Nr XLIV/371/2001 Rady Gminy w Chełmży z dnia 21 września 2000r. w sprawie zmiany mpzp Gminy Chełmża w części wsi Grzywna obejmującej teren pod budownictwo mieszkaniowe jednorodzinne z usługą handlową	32 z 2002 r poz. 605
15	Uchwała Nr LII/410/2002 Rady Gminy w Chełmży z dnia 21 marca 2002r. w sprawie zmiany mpozp Gminy Chełmża w części wsi Grzywna obejmującej teren pod budownictwo mieszkaniowe jednorodzinne z możliwością wykonywania rzemiosła nieuciążliwego	62.poz. 1256
16	Uchwała Nr LII/414/2002 Rady Gminy w Chełmży z dnia 25 marca 2002r. w sprawie zmiany mpozp Gminy Chełmża w części wsi Głuchowo obejmującej teren pod rzemiosło, usługi i handel	63 poz. 1272
17	Uchwała Nr LII/412/2002 Rady Gminy w Chełmży z dnia 25 marca 2002r. w sprawie zmiany mpozp Gminy Chełmża w części wsi Kończewice obejmującej tereny pod usługi rzemieślnicze nieuciążliwe z możliwością zamieszkania	64 poz. 1283
18	Uchwała Nr LIV/432/2002 Rady Gminy w Chełmży z dnia 12 czerwca 2002r. w sprawie zmiany mpzp Gminy Chełmża w części wsi Grzywna obejmującej teren pod przemysł, usługi handlowe i gastronomiczne z możliwością zamieszkania	87 poz. 1803
19	Uchwała Nr LIV/433/2002 Rady Gminy Chełmża	96 poz. 1993

	z dnia 12 czerwca 2002r. w sprawie zmiany mpzp Gminy Chełmża w części wsi Browina obejmującej teren pod rozbudowę oczyszczalni ścieków	
20	Uchwała Nr LVI/445/2002 Rady Gminy Chełmża z dnia 27 sierpnia 2002r. w sprawie zmiany mpozp Gminy Chełmża w części wsi Głuchowo obejmującej teren pod budownictwo mieszkaniowe	111 poz. 2301
21	Uchwała Nr XI / 144 / 03 Rady Gminy Chełmża z dnia 29 sierpnia 2003r. w sprawie zmiany mpzp Gminy Chełmża w części wsi Grzywna obejmującej teren pod budownictwo mieszkaniowe jednorodzinne z możliwością wykonywania rzemiosła nieuciążliwego	138 poz. 1898
22	Uchwała Nr XXXVI/296/05 Rady Gminy Chełmża z dnia 29 kwietnia 2005r. w sprawie mpzp Gminy Chełmża w jednostce strukturalnej Kończewice	101 poz. 1788
23	Uchwała Nr XLV / 356 / 05 Rady Gminy Chełmża z dnia 28 listopada 2005r. w sprawie mpzp Gminy Chełmża w jednostce strukturalnej Browina	5 z 2006 r. poz. 48
24	Uchwała Nr LII / 412 / 06 Rady Gminy Chełmża z dnia 06 czerwca 2006 r. w sprawie mpzp Gminy Chełmża w jednostce strukturalnej Browina	108 poz. 1650
25	Uchwała Nr XV/66/07 Rady Gminy Chełmża z dnia 10 września 2007 r. w sprawie mpzp Gminy Chełmża w jednostce strukturalnej Grzywna	20 z 2008 r. poz. 276
26	Uchwała Nr XXII/262/2009 Rady Gminy Chełmża z dnia 03 czerwca 2009 r. w sprawie mpzp Gminy Chełmża w jednostce strukturalnej Kończewice	77, poz.1401
27	Uchwała Nr XLIII/279/09 Rady Gminy Chełmża z dnia 15 lipca 2009 r. w sprawie mpzp Gminy Chełmża w jednostce strukturalnej Głuchowo	91, poz. 1578
28	Uchwała Nr XV/85/11 Rady Gminy Chełmża z dnia 21 października 2011 r. w sprawie mpzp Gminy Chełmża w jednostce strukturalnej Pluskowęsy	253, poz 2436 z 17.11.2011

Tabela 14. Wykaz miejscowych planów zagospodarowania przestrzennego na terenie Gminy Miasta Chełmża

Lp	Nazwa m.p.z.p.	Dz. U. Woj.
1	Nr XLIV/341/02 z dnia 30 sierpnia 2002 r. w sprawie miejscowego planu zagospodarowania przestrzennego Miasta Chełmża, obejmującego obszar położony pomiędzy ulicą ks.Frelichowskiego, Bydgoską, Dąbrowskiego, Toruńską , a południową granicą administracyjną miasta	Nr 117, poz. 2399 z dnia 23 października 2002 r.
2	Nr VII/69/03 z dnia 28 sierpnia 2003 r.w sprawie miejscowego planu zagospodarowania przestrzennego Miasta Chełmża, obejmującego obszar położony pomiędzy ul. Reja, Toruńską, a południowo- wschodnią granicą administracyjną miasta	Nr 138, poz. 1897 z dnia 17 listopada 2003 r.
3	Nr XXII/191/05 z dnia 23 czerwca 2005 r. w sprawie miejscowego planu zagospodarowania przestrzennego Miasta Chełmża, obejmującego obszar położony pomiędzy ulicą Górną, Chełmińskie Przedmieście, Trakt, a północno-wschodnią granicą administracyjną miasta	Nr 95, poz. 1727 z dnia 11 sierpnia 2005 r.
4	Nr XXX/251/06 z dnia 13 czerwca 2006 r. w sprawie zmiany miejscowego planu zagospodarowania przestrzennego osiedla „Kościuszki” w Chełmży, obejmującej obszar położony pomiędzy ul. Kościuszki, Konopnickiej oraz teren o symbolu Kx 15 i K 7 D ½	Nr 111, poz. 1670 z dnia 22 sierpnia 2006 r.

5	Nr XXX/250/06 z dnia 13 czerwca 2006 r. w sprawie uchwalenia miejscowego planu zagospodarowania przestrzennego Miasta Chełmża, dla terenu położonego pomiędzy ul. Dworcową, północną granicą administracyjną miasta, Chełmińskim Przedmieściem i brzegiem Jeziora Chełmżyńskiego	Nr 113, poz. 1676 z dnia 25 sierpnia 2006 r.
6	Nr V/42/07 z dnia 12 kwietnia 2007 r. w sprawie zmiany miejscowego planu zagospodarowania przestrzennego osiedla „Kościuszki” w Chełmży obejmującej teren o symbolu planu AG 2, K 27D ½ oraz część terenu ZP 3	Nr 70, poz. 1144 z dnia 14 czerwca 2007 r.
7	Nr X/72/07 z dnia 15 listopada 2007 r. w sprawie miejscowego planu zagospodarowania przestrzennego miasta Chełmży, dla terenu położonego pomiędzy ul. Bydgoską, zachodnią granicą administracyjną miasta oraz granicami geodezyjnymi terenów przemysłowych	Nr 25, poz. 341 z 18 lutego 2008 r.
8	Nr XXII/130 z dnia 29 października 2008 r. w sprawie zmiany miejscowego planu zagospodarowania przestrzennego, obejmującej obszar położony pomiędzy ulicą Bydgoską, Ks. Frelichowskiego i południowo-zachodnią granicą administracyjną miasta Chełmży	Nr 151, poz. 2312 z 24 listopada 2008 r.
9	Nr XXII/131/08 z dnia 29 października 2008 r. w sprawie miejscowego planu zagospodarowania przestrzennego miasta Chełmży, dla terenu położonego pomiędzy ul. Chełmińskie Przedmieście oraz północnymi granicami administracyjnymi miasta	Nr 156, [poz. 2427 z dnia 3 grudnia 2008 r.
10	Nr XLIII/324/10 z dnia 28 października 2010 r. w sprawie miejscowego planu zagospodarowania przestrzennego miasta Chełmży, dla terenu położonego pomiędzy ul. Rybaki, Górną, wschodnią granicą administracyjną miasta oraz brzegiem Jeziora Chełmżyńskiego	Nr 52, poz. 354 z dnia 4 marca 2011 r.

1.25 Wykaz pomników przyrody i użytki ekologiczne.

Tabela 14. Wykaz pomników przyrody.

Nr działki ewid.	Położenie	Własność/rodzaj gruntów (zarządca)	Rok uznania	Nazwa aktu	UWAGI	Współrzędne
531/2	ul. Dekerta 27-31	GMT w trwałym zarządzie Przeszkola Miejskiego Nr 5	1970	Decyzja Nr 440/70 Prezydium Wojewódzkiej Rady Narodowej w Bydgoszczy z dnia 29 maja 1970 r.		18°36'21,7"; 53°1'15,3" 18,606028; 53,020917
45	ul. Grunwaldzka (naprzeciwko posesji nr 63)	GMT	1970	Decyzja Nr 444/70 Prezydium Wojewódzkiej Rady Narodowej w Bydgoszczy z dnia 29 maja 1970 r.		18°34'45"; 53°1'32,7" 18,579167; 53,02575
758	pas drogowy na skrzyżowaniu ulic Letniej i Galona	GMT w trwałym zarządzie MZD	1978	Zarządzenie Nr 49/78 Wojewody Toruńskiego z dnia 22 grudnia 1978 r. w sprawie uznania za pomniki przyrody (Dz.Urz.WRN.Tor. z 1978 r. Nr 9, poz. 62)		18°35'51,1"; 52°59'27,9" 18,597528; 52,991083
567	ul. Dwernickiego 28 - 46	Wienberger Ceramika Budowlana Sp. z o.o.	1980	Zarządzenie Nr 46/80 Wojewody Toruńskiego z dnia 29 grudnia 1980 r. w sprawie uznania za pomniki przyrody (Dz.Urz.WRN.Tor. z 1981 r. Nr 1, poz. 3)		18°38'40,4"; 52°59'50,9" 18,644556; 52,997472
462	ul. Podgórna 76	Parafia Rzymsko-Katolicka p.w. Matki Boskiej Zwycięskiej w Toruniu	1983	Zarządzenie Nr 66/83 Wojewody Toruńskiego z dnia 31 grudnia 1983 r. w sprawie uznania za pomniki przyrody oraz wykreślenia z wojewódzkiego rejestru nieistniejących pomników przyrody (Dz.Urz.WRN.Tor. z 1984 r. Nr 1, poz. 3)		18°36'35"; 53°1'19,3" 18,609722; 53,022028
567	las miejski pomiędzy ulicą Rypińską, a ulicą Grzybową (na wysokości nieruchomości przy ul. Rypińskiej 3-5, oddz. 22c)	GMT	1985	Zarządzenie Nr 13/85 Wojewody Toruńskiego z dnia 18 marca 1985 r. w sprawie uznania za pomniki przyrody (Dz.Urz.Woj.Tor. z 1985 r. Nr 4, poz. 103)		18°38'39,4"; 53°0'5,4" 18,644278; 53,0015
507/1	ul. Wiazowa 7-7a (w sąsiedztwie pasa drogowego)	Młodzieżowa Spółdzielnia Mieszkańcowa	1993	Rozporządzenie Nr 40/93 Wojewody Toruńskiego z dnia 27 grudnia 1993 r. w sprawie uznania za pomniki przyrody oraz wykreślenia z Wojewódzkiego Rejestru Tworów Przyrody nieistniejących pomników przyrody (Dz.Urz.Woj.Tor. z 1994 r. Nr 1, poz. 1)		18°36'21,8"; 53°1'20,5" 18,606056; 53,022361
416/1	pas drogowy ulicy Wiazowej (na wysokości nieruchomości nr 5)	GMT w trwałym zarządzie MZD	1993	Rozporządzenie Nr 40/93 Wojewody Toruńskiego z dnia 27 grudnia 1993 r. w sprawie uznania za pomniki przyrody oraz wykreślenia z Wojewódzkiego Rejestru Tworów Przyrody nieistniejących pomników przyrody (Dz.Urz.Woj.Tor. z 1994 r. Nr 1, poz. 1)		18°36'22,7"; 53°1'18,9" 18,606306; 53,021917
251	ul. Rudacka 58	własność prywatna	1994	Rozporządzenie Nr 36/94 Wojewody Toruńskiego z dnia 24 października 1994 r. w sprawie uznania za pomniki przyrody oraz wykreślenia z Wojewódzkiego Rejestru Tworów Przyrody nieistniejących pomników przyrody (Dz.Urz.Woj.Tor. z 1994 r. Nr 30, poz. 205)		18°39'2"; 53°0'16,8" 18,650556; 53,004667

136	przy moście drogowym na ul. Dybowskiej 14-20	GMT	1994	Rozporządzenie Nr 36/94 Wojewody Toruńskiego z dnia 24 października 1994 r. w sprawie uznania za pomniki przyrody oraz wykreślenia z Wojewódzkiego Rejestru Tworów Przyrody nieistniejących pomników przyrody (Dz.Urz.Woj.Tor. z 1994 r. Nr 30, poz. 205)	18°36'20", 53°0'0,5" 18,605556; 53,000139
168, 210/1, 210/2	pas drogowy i sąsiadujący z nim las miejski przy ul. Rudackiej 36	GMT	1994	Rozporządzenie Nr 36/94 Wojewody Toruńskiego z dnia 24 października 1994 r. w sprawie uznania za pomniki przyrody oraz wykreślenia z Wojewódzkiego Rejestru Tworów Przyrody nieistniejących pomników przyrody (Dz.Urz.Woj.Tor. z 1994 r. Nr 30, poz. 205)	aktualizacja (zniesienie ochrony dla 1 drzewa): Uchwała nr 865/14 Rady Miasta Torunia z dnia 25 września 2014 r. w sprawie ustanowienia pomników przyrody oraz zbieśnienia ochrony dla drzew wchodzących w skład pomników przyrody na terenie miasta Torunia (Dz. Urz. Woj. Kuj.-Pom. z 2014 r., poz. 2695)
335	zieleniec przy ul. Mickiewicza, niedaleko ronda Herberta	GMT	1994	Rozporządzenie Nr 36/94 Wojewody Toruńskiego z dnia 24 października 1994 r. w sprawie uznania za pomniki przyrody oraz wykreślenia z Wojewódzkiego Rejestru Tworów Przyrody nieistniejących pomników przyrody (Dz.Urz.Woj.Tor. z 1994 r. Nr 30, poz. 205)	18°35'32,4", 53°0'39,1" 18,597889; 53,010861
265	Ogród Zoobotaniczny przy ul. Bydgoskiej 7 (część wsch.)	GMT w trwałym zarządzie Ogrodu Zoobotanicznego	1994	Rozporządzenie Nr 36/94 Wojewody Toruńskiego z dnia 24 października 1994 r. w sprawie uznania za pomniki przyrody oraz wykreślenia z Wojewódzkiego Rejestru Tworów Przyrody nieistniejących pomników przyrody (Dz.Urz.Woj.Tor. z 1994 r. Nr 30, poz. 205)	18°35'29,1", 53°0'31,6" 18,591417; 53,008778
265	Ogród Zoobotaniczny przy ul. Bydgoskiej 7 (część pn., w pobliżu wejścia głównego)	GMT w trwałym zarządzie Ogrodu Zoobotanicznego	1994	Rozporządzenie Nr 36/94 Wojewody Toruńskiego z dnia 24 października 1994 r. w sprawie uznania za pomniki przyrody oraz wykreślenia z Wojewódzkiego Rejestru Tworów Przyrody nieistniejących pomników przyrody (Dz.Urz.Woj.Tor. z 1994 r. Nr 30, poz. 205)	18°35'25,6", 53°0'33,3" 18,590444; 53,00925
38/1, 39, 52/2, 53/5	ul. Grunwaldzka 64 (park podworski, zw. "Prezydentówka")	GMT i Województwo Kujawsko-Pomorskie	1994	Rozporządzenie Nr 36/94 Wojewody Toruńskiego z dnia 24 października 1994 r. w sprawie uznania za pomniki przyrody oraz wykreślenia z Wojewódzkiego Rejestru Tworów Przyrody nieistniejących pomników przyrody (Dz.Urz.Woj.Tor. z 1994 r. Nr 30, poz. 205)	18°34'48,9", 53°1'35,8" 18,58025; 53,026611
607	ul. Dwernickiego 50a	Pack Druk Poligrafia Uszok&Uszok S.A. w Toruniu	1996	Rozporządzenie Nr 7/96 Wojewody Toruńskiego z dnia 6 lutego 1996 r. w sprawie uznania za pomniki przyrody oraz wykreślenia z Wojewódzkiego Rejestru Tworów Przyrody nieistniejących pomników przyrody (Dz.Urz.Woj.Tor. z 1996 r. Nr 4, poz. 22)	18°38'55,2", 52°59'35,4" 18,648667; 52,993167
99	ul. Szosa Bydgoska 21 (za oczyszczalnią ścieków)	GMT	1996	Rozporządzenie Nr 7/96 Wojewody Toruńskiego z dnia 6 lutego 1996 r. w sprawie uznania za pomniki przyrody oraz wykreślenia z Wojewódzkiego Rejestru Tworów Przyrody nieistniejących pomników przyrody	18°32'39,3", 53°0'49,8" 18,54425; 53,013833

138/1	ul. Szosa Bydgoska 21 (przy wjeździe na teren oczyszczalni ścieków)	GMT	1996	(Dz.Urz.Woj.Tor. z 1996 r. Nr 4, poz. 22) Rozporządzenie Nr 7/96 Wojewody Toruńskiego z dnia 6 lutego 1996 r. w sprawie uznania za pomniki przyrody oraz wykreślenia z Wojewódzkiego Rejestru Tworów Przyrody nieistniejących pomników przyrody (Dz.Urz.Woj.Tor. z 1996 r. Nr 4, poz. 22)	18°32'32,9"; 53°0'56,6" 18,542472; 53,015722
312/2	ul. Aleja 500 lecia Torunia (przy skrzyżowaniu z ulicą Chopina)	GMT	1996	Rozporządzenie Nr 7/96 Wojewody Toruńskiego z dnia 6 lutego 1996 r. w sprawie uznania za pomniki przyrody oraz wykreślenia z Wojewódzkiego Rejestru Tworów Przyrody nieistniejących pomników przyrody (Dz.Urz.Woj.Tor. z 1996 r. Nr 4, poz. 22)	18°35'49,6"; 53°0'35" 18,597111; 53,009722
265	Ogród Zoobotaniczny przy ul. Bydgoskiej 7 (część centralna)	GMT w trwałym zarządzie Ogrodu Zoobotanicznego	1996	Rozporządzenie Nr 7/96 Wojewody Toruńskiego z dnia 6 lutego 1996 r. w sprawie uznania za pomniki przyrody oraz wykreślenia z Wojewódzkiego Rejestru Tworów Przyrody nieistniejących pomników przyrody (Dz.Urz.Woj.Tor. z 1996 r. Nr 4, poz. 22)	18°35'27,1"; 53°0'32,5" 18,590861; 53,009028
225	Osiedle Czerniewice, skarpa za Zespołem Szkół nr 34	Lasy Państwowe Nadleśnictwo Gniewkowo	1998	Rozporządzenie Nr 33/98 Wojewody Toruńskiego z dnia 9 listopada 1998 r. w sprawie uznania za pomniki przyrody tworów przyrody położonych na terenie wojewódzwa toruńskiego oraz wykreślenia z Wojewódzkiego Rejestru Tworów Przyrody nieistniejących pomników przyrody (Dz.Urz.Woj.Tor. z 1998 r. Nr 34, poz. 288)	aktualizacja (zniesienie ochrony dla 1 drzewa): Uchwała nr 865/14 Rady Miasta Torunia z dnia 25 września 2014 r. w sprawie ustanowienia pomników przyrody oraz zbieśnienia ochrony dla drzew wchodzących w skład pomników przyrody na terenie miasta Torunia (Dz. Urz. Woj. Kuj.-Pom. z 2014 r., poz. 2695)
109/6	ul. Kołtąja 12-16a, 18- 18B, Lelewela 2-2b (od strony balkonów bloku przy ul. Legionów 53)	Młodzieżowa Spółdzielnia Mieszkańowa	1998	Rozporządzenie Nr 33/98 Wojewody Toruńskiego z dnia 9 listopada 1998 r. w sprawie uznania za pomniki przyrody tworów toruńskiego oraz wykreślenia z Wojewódzkiego Rejestru Tworów Przyrody nieistniejących pomników przyrody (Dz.Urz.Woj.Tor. z 1998 r. Nr 34, poz. 288)	18°36'1,1"; 53°1'25,3" 18,600306; 53,023694
89/1	ul. Wybickiego 61-63 (w bezpośrednim sąsiedztwie bloku przy ul. Kołtąja 31)	GMT	1998	Rozporządzenie Nr 33/98 Wojewody Toruńskiego z dnia 9 listopada 1998 r. w sprawie uznania za pomniki przyrody tworów toruńskiego oraz wykreślenia z Wojewódzkiego Rejestru Tworów Przyrody nieistniejących pomników przyrody (Dz.Urz.Woj.Tor. z 1998 r. Nr 34, poz. 288)	18°35'53,2"; 53°1'31,3" 18,598111; 53,025361
680	ul. Kołtąja 12	Młodzieżowa Spółdzielnia Mieszkańowa	1998	Rozporządzenie Nr 33/98 Wojewody Toruńskiego z dnia 9 listopada 1998 r. w sprawie uznania za pomniki przyrody tworów toruńskiego oraz wykreślenia z Wojewódzkiego Rejestru Tworów Przyrody nieistniejących pomników przyrody (Dz.Urz.Woj.Tor. z 1998 r. Nr 34, poz. 288)	18°35'57,1"; 53°1'26,1"18,599194; 53,023917
30	ul. Pawia 39-51	Nadleśnictwo Toruń	1998	Rozporządzenie Nr 33/98 Wojewody Toruńskiego z dnia 9 listopada 1998 r. w	18°33'53,8"; 53°3'9" 18,564944; 53,0525

				<p>sprawie uznania za pomniki przyrody tworów przyrody położonych na terenie województwa toruńskiego oraz wykreślenia z Wojewódzkiego Rejestru Tworów Przyrody nieistniejących pomników przyrody (Dz.Urz.Woj.Tor. z 1998 r. Nr 34, poz. 258)</p> <p>Uchwała Nr 1132/06 Rady Miasta Torunia z dnia 28 września 2006 r. w sprawie ustanowienia pomników przyrody na terenie Miasta Torunia (Dz.Urz.Woj.Kuj.-Pom. z 2006 r. Nr 138, poz. 2067)</p>			<p>18°35'59,1"; 53°0'30,5" 18,59975; 53,008472</p>
340	Aleja św. Jana Pawła II (nad stawem w tzw. Dolinie Marzeń)	GMT	2006	<p>Uchwała Nr 1132/06 Rady Miasta Torunia z dnia 28 września 2006 r. w sprawie ustanowienia pomników przyrody na terenie Miasta Torunia (Dz.Urz.Woj.Kuj.-Pom. z 2006 r. Nr 138, poz. 2067)</p>		<p>18°35'53,4"; 53°0'32,1" 18,598167; 53,008917</p>	
340	Aleja św. Jana Pawła II (w pn.-zach. części tzw. Doliny Marzeń)	GMT	2006	<p>Uchwała Nr 1132/06 Rady Miasta Torunia z dnia 28 września 2006 r. w sprawie ustanowienia pomników przyrody na terenie Miasta Torunia (Dz.Urz.Woj.Kuj.-Pom. z 2006 r. Nr 138, poz. 2067)</p>		<p>18°35'51,8"; 53°0'32,1" 18,597722; 53,008917</p>	
340	Aleja św. Jana Pawła II (zach. część tzw. Doliny Marzeń)	GMT	2006	<p>Uchwała Nr 1132/06 Rady Miasta Torunia z dnia 28 września 2006 r. w sprawie ustanowienia pomników przyrody na terenie Miasta Torunia (Dz.Urz.Woj.Kuj.-Pom. z 2006 r. Nr 138, poz. 2067)</p>		<p>18°35'54"; 53°0'29,4" 18,598333; 53,008167</p>	
265	Ogród Zoobotaniczny przy ul. Bydgoskiej 7 (od strony ul. Rybaki)	GMT w trwałym zarządzie Ogrodu Zoobotanicznego	2006	<p>Uchwała Nr 1132/06 Rady Miasta Torunia z dnia 28 września 2006 r. w sprawie ustanowienia pomników przyrody na terenie Miasta Torunia (Dz.Urz.Woj.Kuj.-Pom. z 2006 r. Nr 138, poz. 2067)</p>		<p>18°35'27,9"; 53°0'30,7" 18,591083; 53,008528</p>	
265	Ogród Zoobotaniczny przy ul. Bydgoskiej 7 (od strony ul. Rybaki)	GMT w trwałym zarządzie Ogrodu Zoobotanicznego	2006	<p>Uchwała Nr 1132/06 Rady Miasta Torunia z dnia 28 września 2006 r. w sprawie ustanowienia pomników przyrody na terenie Miasta Torunia (Dz.Urz.Woj.Kuj.-Pom. z 2006 r. Nr 138, poz. 2067)</p>		<p>18°35'26,6"; 53°0'29,8" 18,590722; 53,008278</p>	
265	Ogród Zoobotaniczny przy ul. Bydgoskiej 7 (od strony ul. Bydgoskiej)	GMT w trwałym zarządzie Ogrodu Zoobotanicznego	2006	<p>Uchwała Nr 1132/06 Rady Miasta Torunia z dnia 28 września 2006 r. w sprawie ustanowienia pomników przyrody na terenie Miasta Torunia (Dz.Urz.Woj.Kuj.-Pom. z 2006 r. Nr 138, poz. 2067)</p>		<p>18°35'28,7"; 53°0'33,3" 18,591306; 53,00925</p>	
265	Ogród Zoobotaniczny przy ul. Bydgoskiej 7 (w centralnej części)	GMT w trwałym zarządzie Ogrodu Zoobotanicznego	2006	<p>Uchwała Nr 1132/06 Rady Miasta Torunia z dnia 28 września 2006 r. w sprawie ustanowienia pomników przyrody na terenie Miasta Torunia (Dz.Urz.Woj.Kuj.-Pom. z 2006 r. Nr 138, poz. 2067)</p>		<p>18°35'25,7"; 53°0'31,7" 18,590472; 53,008806</p>	
265	Ogród Zoobotaniczny przy ul. Bydgoskiej 7 (w centralnej części)	GMT w trwałym zarządzie Ogrodu Zoobotanicznego	2006	<p>Uchwała Nr 1132/06 Rady Miasta Torunia z dnia 28 września 2006 r. w sprawie ustanowienia pomników przyrody na terenie Miasta Torunia (Dz.Urz.Woj.Kuj.-Pom. z 2006 r. Nr 138, poz. 2067)</p>		<p>18°35'25,7"; 53°0'31,7" 18,590472; 53,008806</p>	
1	teren leśny leśnictwa Łysomice (oddz. 196 g)	Nadleśnictwo Toruń	2007	<p>Uchwała Nr 98/07 Rady Miasta Torunia z dnia 14 czerwca 2007 r. w sprawie ustanowienia</p>		<p>18°39'30,9"; 53°3'53,9" 18,658583; 53,064972</p>	

16/3	ul. Przysięcka 10 - 12a (Osada Leśna Barbara)	Gmina Miasta Toruń, pod zarządem Toruńskiego Stowarzyszenia Ekologicznego Tilia	2007	pomników przyrody na terenie miasta Torunia (Dz.Urz.Woj.Kuj.-Pom. z 2007 r. Nr 88, poz. 1393)	aktualizacja (zniesienie ochrony dla 1 drzewa): Uchwała nr 865/14 Rady Miasta Torunia z dnia 25 września 2014 r. w sprawie ustanowienia pomników przyrody oraz zbiorstwa pomników przyrody na terenie miasta Torunia (Dz.Urz.Woj.Kuj.-Pom. z 2014 r., poz. 2695)	18°32'25,9"; 53°3'14,9" 18,540528; 53,054139
2/2	zeleniec miejski przy ul. Waly gen. Sikorskiego 1 - 13 (za pomnikiem św. Jana Pawła II, w pobliżu Centrum Sztuki Współczesnej)	GMT	2008	Uchwała Nr 326/08 Rady Miasta Torunia z dnia 5 czerwca 2008 r. w sprawie ustanowienia pomników przyrody na terenie miasta Torunia (Dz.Urz.Woj.Kuj.-Pom. z 2008 r. Nr 85, poz. 1394)		18°35'56,1"; 5,3°0'44,5" 18,598917; 5,312361
312/1, 312/2	ul. Chopina 4 - 6 (przy skrzyżowaniu z ulicą Aleja 500-lecia)	GMT	2008	Uchwała Nr 326/08 Rady Miasta Torunia z dnia 5 czerwca 2008 r. w sprawie ustanowienia pomników przyrody na terenie miasta Torunia (Dz.Urz.Woj.Kuj.-Pom. z 2008 r. Nr 85, poz. 1394)		18°35'48,6"; 53°0'34,9" 18,596833; 53,009694
7/2	las miejski w obrębie ulic Morycińskiego, Polnej i Szosy Okrężnej	GMT	2008	Uchwała Nr 326/08 Rady Miasta Torunia z dnia 5 czerwca 2008 r. w sprawie ustanowienia pomników przyrody na terenie miasta Torunia (Dz.Urz.Woj.Kuj.-Pom. z 2008 r. Nr 85, poz. 1394)		18°34'14,4"; 53°1'54,5" 18,570667; 53,031806
274/1	teren zieleni Cmentarza Żydowskiego przy ul. Pułaskiego 18 - 22	GMT	2009	Uchwała Nr 563/09 Rady Miasta Torunia z dnia 21 maja 2009 r. w sprawie ustanowienia pomników przyrody na terenie miasta Torunia (Dz.Urz.Woj.Kuj.-Pom. z 2009 r. Nr 68, poz. 1310)		18°37'41,7"; 53°1'0,1" 18,62825; 53,016694
23	zeleniec przy ul. Aleja św. Jana Pawła II (w pobliżu fontanny Cosmopolis)	GMT	2009	Uchwała Nr 563/09 Rady Miasta Torunia z dnia 21 maja 2009 r. w sprawie ustanowienia pomników przyrody na terenie miasta Torunia (Dz.Urz.Woj.Kuj.-Pom. z 2009 r. Nr 68, poz. 1310)		18°36'0,5"; 53°0'36,5" 18,600083; 53,010139
36/3	ul. Szosa Bydgoska 15	GMT w użytkowaniu wieczystym Fundacji Ducha na Rzecz Rehabilitacji Naturalnej Ludzi Niepełnosprawnych	2010	Uchwała Nr 821/10 Rady Miasta Torunia z dnia 17 czerwca 2010 r. w sprawie ustanowienia pomników przyrody na terenie miasta Torunia (Dz.Urz.Woj.Kuj.-Pom. z 2010 r. Nr 117, poz. 1509)		18°33'30,1"; 53°0'46,6" 18,558361; 53,012944
1/87, 1/88	ul. Inowrocławska 1	własność prywatna	2010	Uchwała Nr 821/10 Rady Miasta Torunia z dnia 17 czerwca 2010 r. w sprawie ustanowienia pomników przyrody na terenie miasta Torunia (Dz.Urz.Woj.Kuj.-Pom. z 2010 r. Nr 117, poz. 1509)		18°35'39,7"; 52°59'26" 18,594361; 52,990556
170/2	ul. Winnica 67 (skarpa własna)	GMT	1955 i 2014	Decyzja Nr 154 Prezydium Wojewódzkiej Rady Narodowej w Bydgoszczy z dnia 08 lutego 1955 r.	aktualizacja: Uchwała nr 865/14 Rady Miasta Torunia z dnia 25 września 2014 r. w sprawie ustanowienia pomników przyrody oraz zbiorstwa pomników przyrody na terenie miasta Torunia (Dz.Urz.Woj.Kuj.-Pom. z 2014 r., poz. 2695) Identyfikator obiektu w CRFOP: 2014-10-29_15-21-30_44352	18°38'43,6"; 53°1'9,3" 18,645444; 53,01925
36	ul. Rudacka 27	Skarb Państwa (PMT)	1982 i	brak	aktualizacja: Uchwała nr 865/14 Rady Miasta Torunia z	18°38'33"; 53°0'22,2"

	(nieistniejący emantarz ewangelicki),		2014		Uchwała nr 865/14 Rady Miasta Torunia z dnia 25 września 2014 r. w sprawie ustanowienia pomników przyrody oraz zbieszenia ochrony dla drzew wchodzących w skład pomników przyrody na terenie miasta Torunia (Dz. Urz. Woj. Kuj.-Pom. z 2014 r., poz. 2695)	dnia 25 września 2014 r. w sprawie ustanowienia pomników przyrody oraz zbieszenia ochrony dla drzew wchodzących w skład pomników przyrody na terenie miasta Torunia (Dz. Urz. Woj. Kuj.-Pom. z 2014 r., poz. 2695)	18,6425; 53,006167
65	ul. Uniwersytecka 2-8	GMT	2014		Uchwała nr 865/14 Rady Miasta Torunia z dnia 25 września 2014 r. w sprawie ustanowienia pomników przyrody oraz zbieszenia ochrony dla drzew wchodzących w skład pomników przyrody na terenie miasta Torunia (Dz. Urz. Woj. Kuj.-Pom. z 2014 r., poz. 2695)	Identyfikator obiektu w CRFOP: 2014-10-29_13-12-05_44344	18°36'22,2" 53°0'53,7" 18,606167; 53,014917
789	ul. Grudziądzka 22-30	GMT	2014		Uchwała nr 865/14 Rady Miasta Torunia z dnia 25 września 2014 r. w sprawie ustanowienia pomników przyrody oraz zbieszenia ochrony dla drzew wchodzących w skład pomników przyrody na terenie miasta Torunia (Dz. Urz. Woj. Kuj.-Pom. z 2014 r., poz. 2695)	Identyfikator obiektu w CRFOP: 2014-10-29_13-41-24_44345	18°36'26,7"; 53°1'3,5" 18,607417; 53,017639
48	ul. Przybyszewskiego 3-5	GMT	2014		Uchwała nr 865/14 Rady Miasta Torunia z dnia 25 września 2014 r. w sprawie ustanowienia pomników przyrody oraz zbieszenia ochrony dla drzew wchodzących w skład pomników przyrody na terenie miasta Torunia (Dz. Urz. Woj. Kuj.-Pom. z 2014 r., poz. 2695)	Identyfikator obiektu w CRFOP: 2014-10-29_13-56-53_44346	18°34'8,1"; 53°0'29,7" 18,568917; 53,00825
132	ul. Kościuski 24-26	GMT	2014		Uchwała nr 865/14 Rady Miasta Torunia z dnia 25 września 2014 r. w sprawie ustanowienia pomników przyrody oraz zbieszenia ochrony dla drzew wchodzących w skład pomników przyrody na terenie miasta Torunia (Dz. Urz. Woj. Kuj.-Pom. z 2014 r., poz. 2695)	Identyfikator obiektu w CRFOP: 2014-10-29_14-33-01_44347	18°36'57,1"; 53°1'23" 18,615861; 53,023056
593	ul. Podgórska 22	GMT	2014		Uchwała nr 865/14 Rady Miasta Torunia z dnia 25 września 2014 r. w sprawie ustanowienia pomników przyrody oraz zbieszenia ochrony dla drzew wchodzących w skład pomników przyrody na terenie miasta Torunia (Dz. Urz. Woj. Kuj.-Pom. z 2014 r., poz. 2695)	Identyfikator obiektu w CRFOP: 2014-10-29_14-40-48_44348	18°38'15,9"; 53°0'7" 18,63775; 53,001944
70	ul. Łąkowa 13 (Szkoła Podstawowa nr 6)	GMT	2014		Uchwała nr 865/14 Rady Miasta Torunia z dnia 25 września 2014 r. w sprawie ustanowienia pomników przyrody oraz zbieszenia ochrony dla drzew wchodzących w skład pomników przyrody na terenie miasta Torunia (Dz. Urz. Woj. Kuj.-Pom. z 2014 r., poz. 2695)	Identyfikator obiektu w CRFOP: 2014-10-29_15-04-58_44350	18°36'49,8"; 53°1'32,8" 18,613833; 53,025778
35	ul. Pawia	GMT	2018		UCHWAŁA NR 812/18 RADY MIASTA TORUNIA z dnia 22 lutego 2018 r. w sprawie ustanowienia pomników przyrody oraz zniesienia statusu pomnika przyrody.		18°34'6,7"; 53°3'5,4" 18,568528; 53,0515
841	ul. Rypińska 4	GMT Państwowych - Nadleśnictwo Dobrzejewice	2018		UCHWAŁA NR 812/18 RADY MIASTA TORUNIA z dnia 22 lutego 2018 r. w sprawie ustanowienia pomników przyrody oraz zniesienia statusu pomnika przyrody.		18°38'42,2"; 53°0'2,8" 18,645056; 53,000778
2007/4	ul. Szosa Lubińska 188	GMT	2018		UCHWAŁA NR 812/18 RADY MIASTA TORUNIA z dnia 22 lutego 2018 r. w sprawie ustanowienia pomników przyrody oraz zniesienia statusu pomnika przyrody.		18°42'9,1"; 53°1'45,8"

258/1	Przysiek ul. Leśna 84	Gmina Zławieś Wielka	2016	TORUNIA z dnia 22 lutego 2018 r. w sprawie ustanowienia pomników przyrody oraz zmiany statusu pomnika przyrody. UCHWAŁA NR XXXI/131/2016 Rady Gminy Zławieś Wielka w sprawie ustanowienia pomnika przyrody	18°30' 8,5"; 53°1' 56,7" 18_502361; 53,032417
277/39	Przysiek ul. Parkowa	Gmina Zławieś Wielka	1978	Zarządzenie nr 35/79 Województwa Toruńskiego z dnia 19.12.1978r. w sprawie uznania za pomniki przyrody	18°29' 50,2"; 53°1' 40,6" 18_497278; 53,027944
230/24	Grzywna dr. gminna 589; posesja nr 112	teren prywatny	1998	Rozporządzenie Nr 33/98 Województwa Toruńskiego z dnia 9 listopada 1998 r. w sprawie uznania za pomniki przyrody tworów przyrody położonych na terenie województwa toruńskiego oraz wykreślenia z Wojewódzkiego Rejestru Tworów Przyrody nieistniejących pomników	18°36' 53,2"; 53°9' 4,4" 18,614778; 53,151222
5/9	ul. Dąbrowskiego 1	teren prywatny	1979	Zarządzenie nr 35/79 Województwa Toruńskiego z dnia 19.12.1978r. w sprawie uznania za pomniki przyrody	18°36' 13,4"; 53°11' 1,3" 18,603722; 53,183694
111/3	Głuchowo; droga Gminna	Gmina Chelmuza	2017	UCHWAŁA NR XXXI/264/2017 Rady Gminy Chelmuza z dnia 25.05.2017r. W sprawie ustanowienia pomników przyrody w miejscowości Głuchowo na terenie Gminy Chelmuza	18°33' 40,6"; 53°12' 1,3" 18_561278; 53,200361
289	Głuchowo; droga Gminna 1000549C	Gmina Chelmuza	2017	UCHWAŁA NR XXXI/264/2017 Rady Gminy Chelmuza z dnia 25.05.2017r. W sprawie ustanowienia pomników przyrody w miejscowości Głuchowo na terenie Gminy Chelmuza	18°33' 47,5"; 53°12' 1,5" 18,563194; 53,200417
289	Głuchowo; droga Gminna 1000549C	Gmina Chelmuza	2017	UCHWAŁA NR XXXI/264/2017 Rady Gminy Chelmuza z dnia 25.05.2017r. W sprawie ustanowienia pomników przyrody w miejscowości Głuchowo na terenie Gminy Chelmuza	18°33' 47,1"; 53°12' 1,8" 18,563083; 53,2005
289	Głuchowo; droga Gminna 1000549C	Gmina Chelmuza	2017	UCHWAŁA NR XXXI/264/2017 Rady Gminy Chelmuza z dnia 25.05.2017r. W sprawie ustanowienia pomników przyrody w miejscowości Głuchowo na terenie Gminy Chelmuza	18°33' 46,1"; 53°12' 3" 18,562806; 53,200833
289	Głuchowo; droga Gminna 1000549C	Gmina Chelmuza	2017	UCHWAŁA NR XXXI/264/2017 Rady Gminy Chelmuza z dnia 25.05.2017r. W sprawie ustanowienia pomników przyrody w miejscowości Głuchowo na terenie Gminy Chelmuza	18°33' 41,3"; 53°12' 6,8" 18,561472; 53,201889
289	Głuchowo; droga Gminna 1000549C	Gmina Chelmuza	2017	UCHWAŁA NR XXXI/264/2017 Rady Gminy Chelmuza z dnia 25.05.2017r. W sprawie ustanowienia pomników przyrody w miejscowości Głuchowo na terenie Gminy Chelmuza	18°33' 41,3"; 53°12' 6,8" 18,561472; 53,201889
289	Głuchowo; droga Gminna 1000549C	Gmina Chelmuza	2017	UCHWAŁA NR XXXI/264/2017 Rady Gminy Chelmuza z dnia 25.05.2017r. W sprawie ustanowienia pomników przyrody w miejscowości Głuchowo na terenie Gminy Chelmuza	18°33' 39,4"; 53°12' 7,8" 18,560944; 53,202167

289	Głuchowo; droga Gminna 1000549C	Gmina Chelmska	2017	miejsowości Głuchowo na terenie Gminy Chelmska UCHWAŁA NR XXXI/264/2017 Rady Gminy Chelmska z dnia 25.05.2017r. W sprawie ustanowienia pomników przyrody w miejscowości Głuchowo na terenie Gminy Chelmska	18°33'37,6"; 53°12'8,8" 18,560444; 53,202444
289	Głuchowo; droga Gminna 1000549C	Gmina Chelmska	2017	UCHWAŁA NR XXXI/264/2017 Rady Gminy Chelmska z dnia 25.05.2017r. W sprawie ustanowienia pomników przyrody w miejscowości Głuchowo na terenie Gminy Chelmska	18°33'35,7"; 53°12'9,8" 18,559917; 53,202722
289	Głuchowo; droga Gminna 1000549C	Gmina Chelmska	2017	UCHWAŁA NR XXXI/264/2017 Rady Gminy Chelmska z dnia 25.05.2017r. W sprawie ustanowienia pomników przyrody w miejscowości Głuchowo na terenie Gminy Chelmska	18°33'35,4"; 53°12'10,1" 18,559833; 53,202806
289	Głuchowo; droga Gminna 1000549C	Gmina Chelmska	2017	UCHWAŁA NR XXXI/264/2017 Rady Gminy Chelmska z dnia 25.05.2017r. W sprawie ustanowienia pomników przyrody w miejscowości Głuchowo na terenie Gminy Chelmska	18°33'34,8"; 53°12'10,3" 18,559667; 53,202861
289	Głuchowo; droga Gminna 1000549C	Gmina Chelmska	2017	UCHWAŁA NR XXXI/264/2017 Rady Gminy Chelmska z dnia 25.05.2017r. W sprawie ustanowienia pomników przyrody w miejscowości Głuchowo na terenie Gminy Chelmska	18°33'34,1"; 53°12'10,7" 18,559472; 53,202972
289	Głuchowo; droga Gminna 1000549C	Gmina Chelmska	2017	UCHWAŁA NR XXXI/264/2017 Rady Gminy Chelmska z dnia 25.05.2017r. W sprawie ustanowienia pomników przyrody w miejscowości Głuchowo na terenie Gminy Chelmska	18°33'30,4"; 53°12'12,8" 18,558444; 53,203556
289	Głuchowo; droga Gminna 1000549C	Gmina Chelmska	2017	UCHWAŁA NR XXXI/264/2017 Rady Gminy Chelmska z dnia 25.05.2017r. W sprawie ustanowienia pomników przyrody w miejscowości Głuchowo na terenie Gminy Chelmska	18°33'28,7"; 53°12'13,7" 18,557972; 53,203806
289	Głuchowo; droga Gminna 1000549C	Gmina Chelmska	2017	UCHWAŁA NR XXXI/264/2017 Rady Gminy Chelmska z dnia 25.05.2017r. W sprawie ustanowienia pomników przyrody w miejscowości Głuchowo na terenie Gminy Chelmska	18°33'26,7"; 53°12'14,8" 18,557417; 53,204111
289	Głuchowo; droga Gminna 1000549C	Gmina Chelmska	2017	UCHWAŁA NR XXXI/264/2017 Rady Gminy Chelmska z dnia 25.05.2017r. W sprawie ustanowienia pomników przyrody w miejscowości Głuchowo na terenie Gminy Chelmska	18°33'24,8"; 53°12'15,8" 18,556889; 53,204389
289	Głuchowo; droga Gminna 1000549C	Gmina Chelmska	2017	UCHWAŁA NR XXXI/264/2017 Rady Gminy Chelmska z dnia 25.05.2017r. W sprawie ustanowienia pomników przyrody w miejscowości Głuchowo na terenie Gminy Chelmska	18°33'23,4"; 53°12'16,8" 18,556565; 53,204667
289	Głuchowo; droga Gminna	Gmina Chelmska	2017	UCHWAŁA NR XXXI/264/2017 Rady Gminy Chelmska	18°33'22,9"; 53°12'16,9"

	1000549C											18,556361; 53,204694
289	Głuchowo; droga Gminna 1000549C	Gmina Chelmza	2017									18°33'21,7"; 53°12'17,6" 18,556028; 53,204889
289	Głuchowo; droga Gminna 1000549C	Gmina Chelmza	2017									18°33'17,8"; 53°12'19,8" 18,554944; 53,2055

Tabela 15. Użytki ekologiczne.

L p.	Rodzaj ochrony przyrody	Nazwa	Obręb ewidencyjny	Nr działki ewid.	Własność/rodzaj gruntów (zarządca)	Nazwa aktu	UWAGI
1	użytek ekologiczny	"Dąbrowa w Kaszczorku"	61	384/1 4	GMT	Uchwała nr 1152/06 Rady Miasta Torunia z dnia 12 października a 2006 r. w sprawie ustanowienia użytku ekologicznego na terenie miasta Torunia	Obszar położony jest w Toruniu na terenie OM Kaszczorek przy ulicy Świątowida

Załącznik Nr 2
do uchwały nr 497/20
Rady Miasta Torunia
z dnia 22 października 2020 r.

Część rysunkowa aglomeracji Toruń

Spis treści:

1. Część graficzna do załącznika do Uchwały Rady Miasta Torunia w sprawie ustanowienia Aglomeracji Toruń.

2.1. Skala mapy Aglomeracji Toruń w formie liniowej i liczbowej wraz z legendą, planem orientacyjnym i podziałem arkuszy w formacie A4 – rysunki nr 1.0.a i nr 1.0.b.

2.2. Mapa Aglomeracji Toruń w podziale na arkusze A4 w skali 1:10 000 - rysunki nr od 1.1. do 1.60.

2.3. Skala mapy Aglomeracji Toruń w formie liniowej i liczbowej wraz z legendą, planem orientacyjnym i podziałem arkuszy w formatach A1+ i A0+ - rysunek nr 2.0.

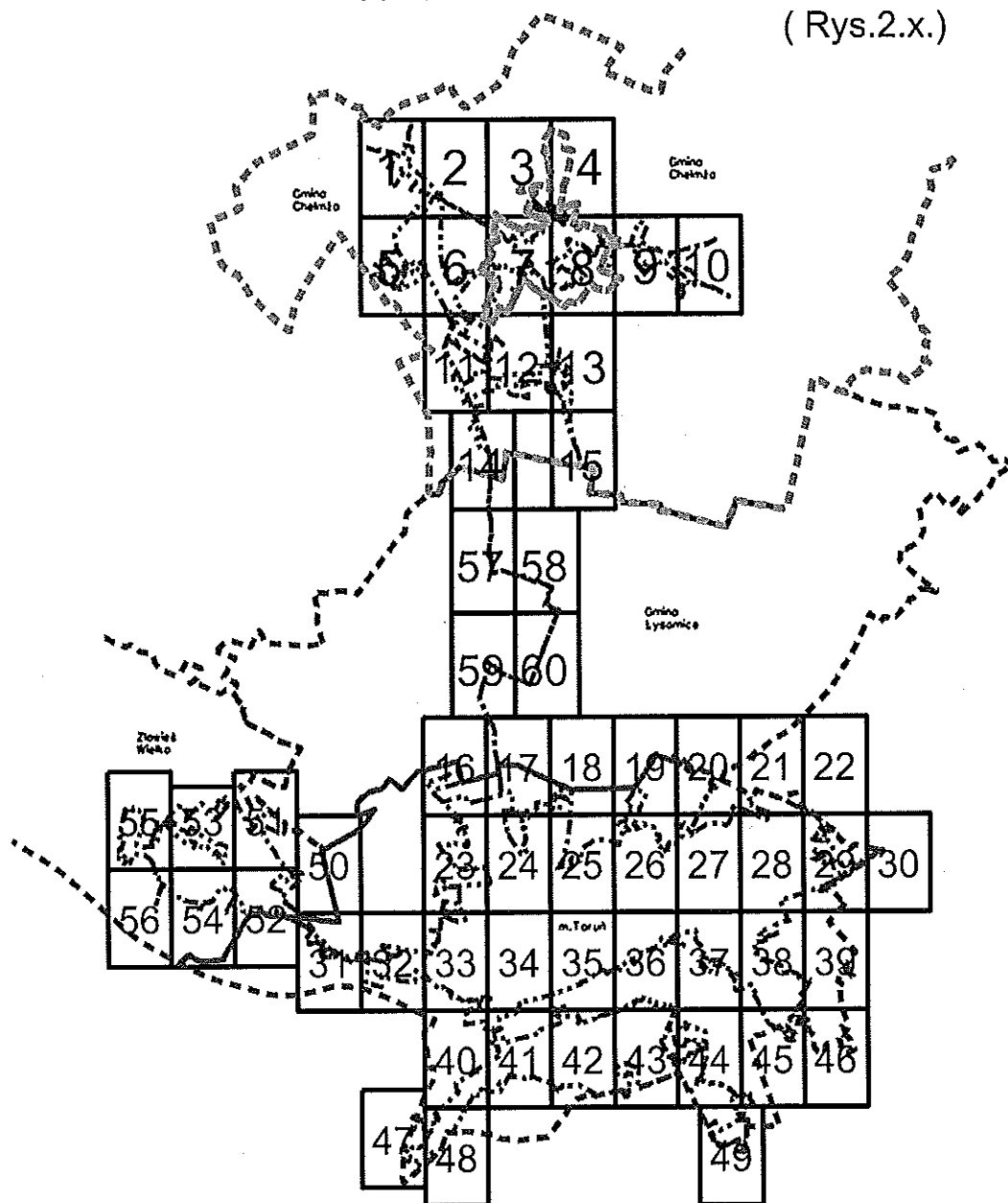
2.4. Mapa Aglomeracji Toruń w podziale na arkusze A1+ i A0+ w skali 1:10 000 - rysunek nr 2.1., rysunek nr 2.2., rysunek nr 2.3., rysunek nr 2.4., rysunek nr 2.5.

Aglomeracja Toruń

Załącznik nr 2 - Rys. 1.0.

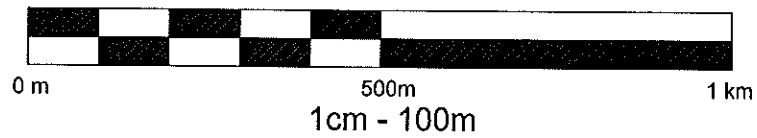
Plan orientacyjny - podział arkuszy A4

(Rys.2.x.)


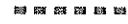








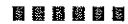





Załącznik nr 2 - Rys. 1.0.a

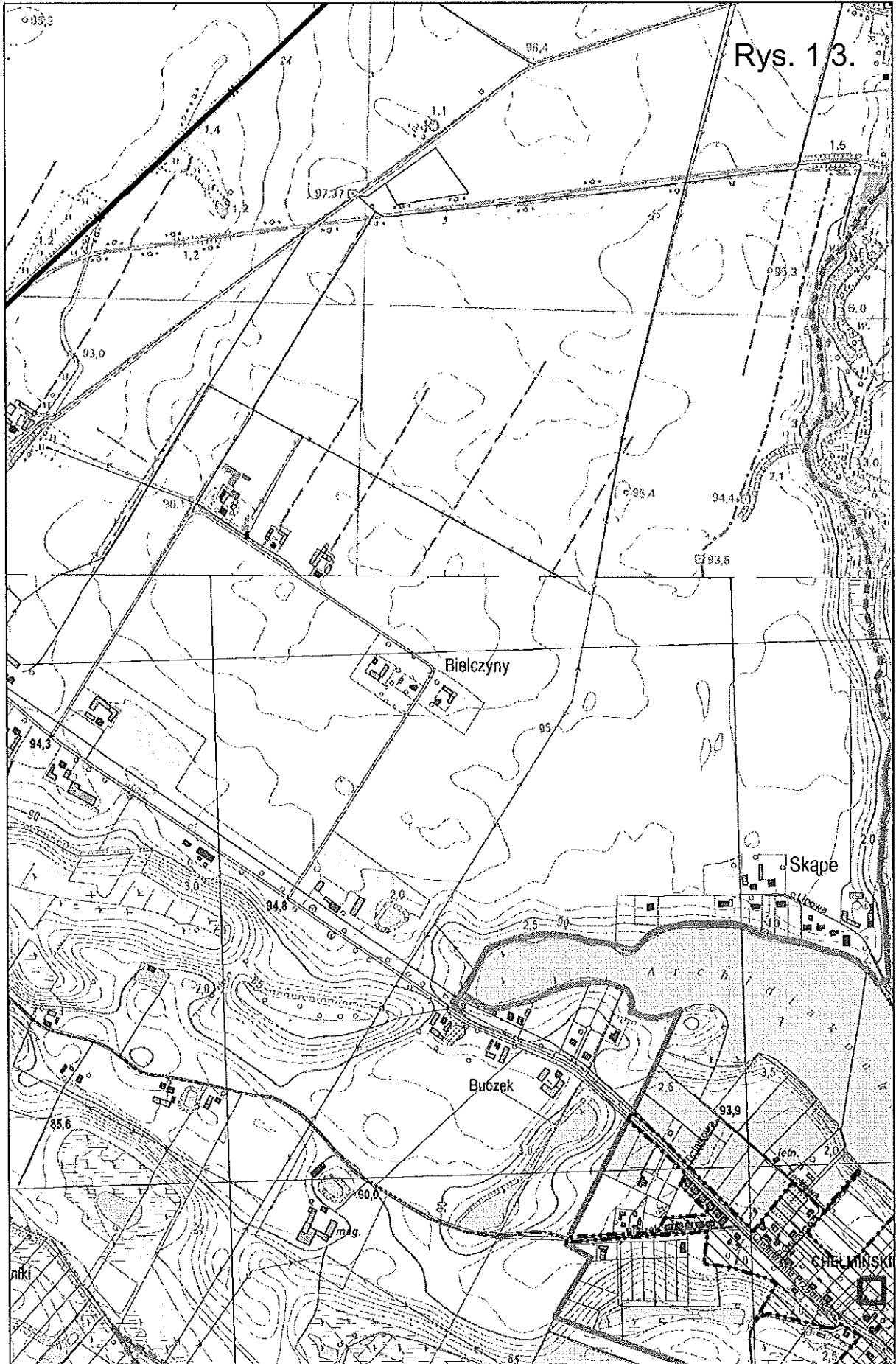
Skala 1:10 000



LEGENDA:

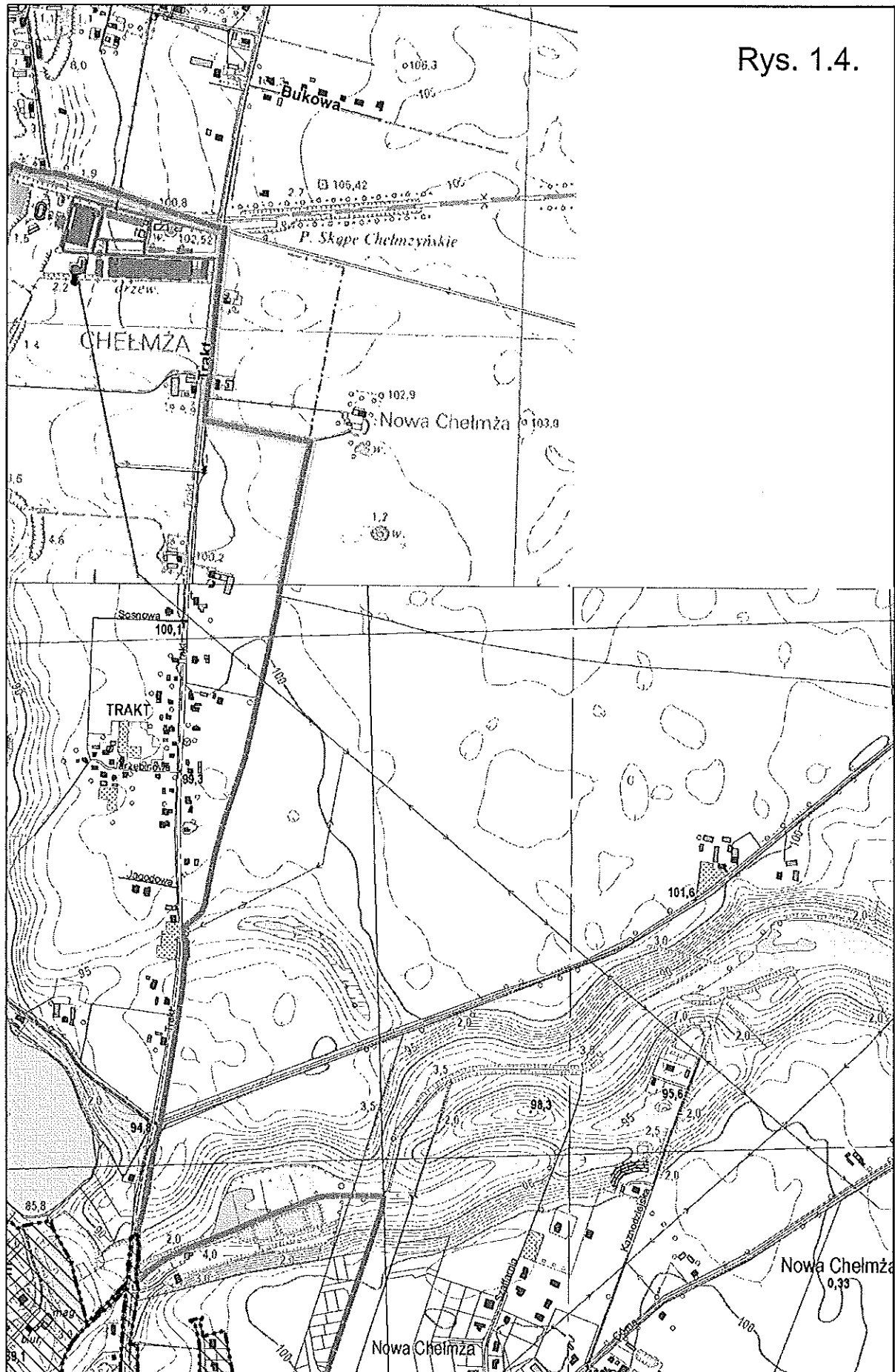
-  - obszar aglomeracji Toruń
-  - granice administracyjne Gmin
-  - przewód tłoczny na terenie Gminy Łysomice
-  - granice działek geodezyjnych
-  - oczyszczalnia ścieków komunalnych przy ulicy Szosa Bydgoska w Toruniu
-  - przydomowe oczyszczalnie ścieków
- 22.  - pomniki przyrody
-  - obszar chronionego krajobrazu
-  - obszar Natura 2000 - dolina dolnej Wisły
-  - obszar Natura 2000 - forty Toruń
-  - obszar Natura 2000 - dolina rzeki Drwęcy i nieszawska dolina Wisły
-  - rezerваты (Kępa Bazarowa, Dolina Drwęcy)
-  - użytki ekologiczne
-  - strefy ochrony ujęć wody

Zał. nr 2 - Rys. 1.0.b

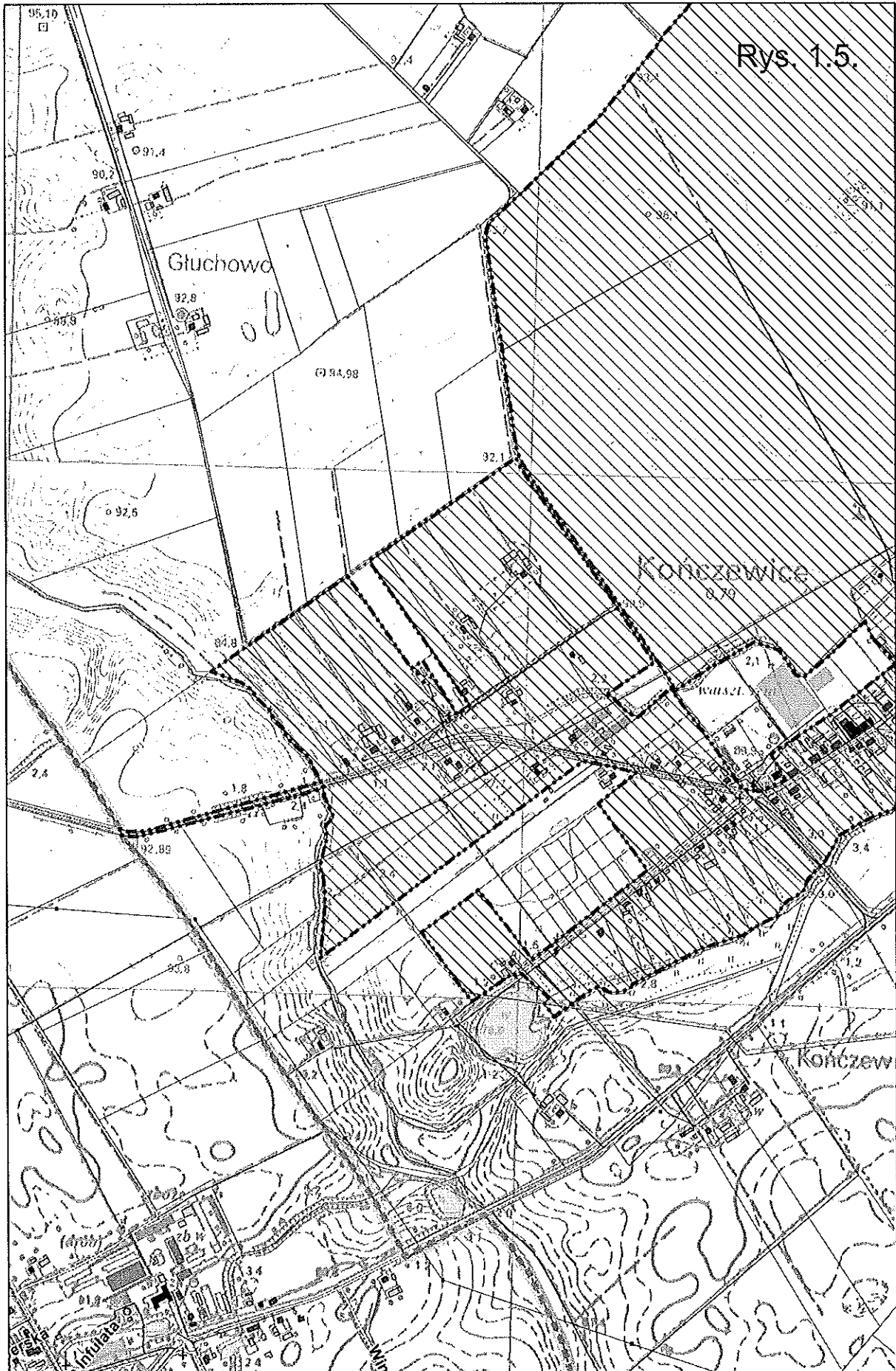


Aglomeracja Toruń - Zał. nr 2, Rys.1, Arkusz 3. Skala 1:10 000

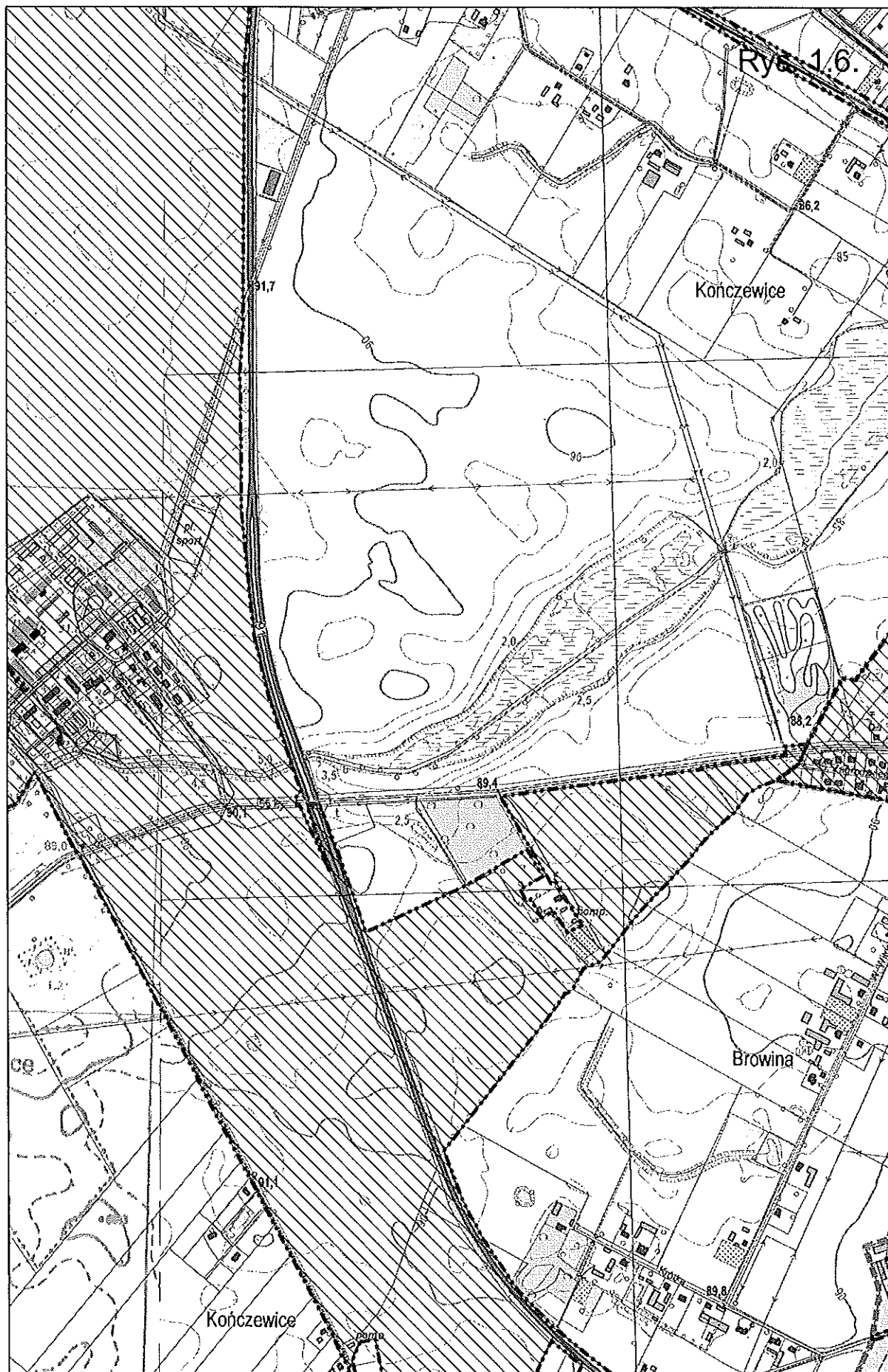
Rys. 1.4.



Aglomeracja Toruń - Zał. nr 2. Rys.1. Arkusz 4. Skala 1:10 000



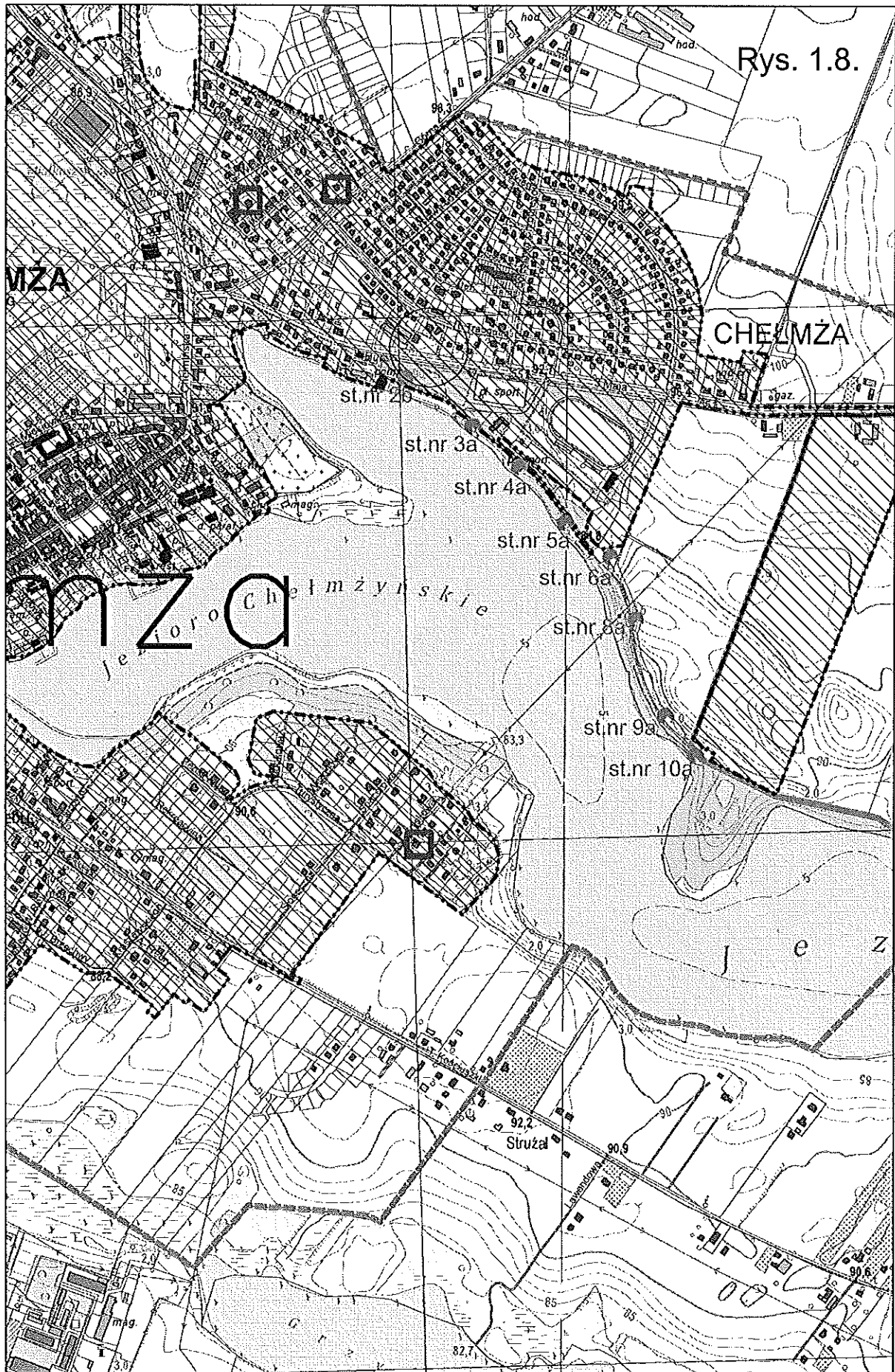
Aglomeracja Toruń - Zal. nr 2. Rys.1. Arkusz 5. Skala 1:10 000



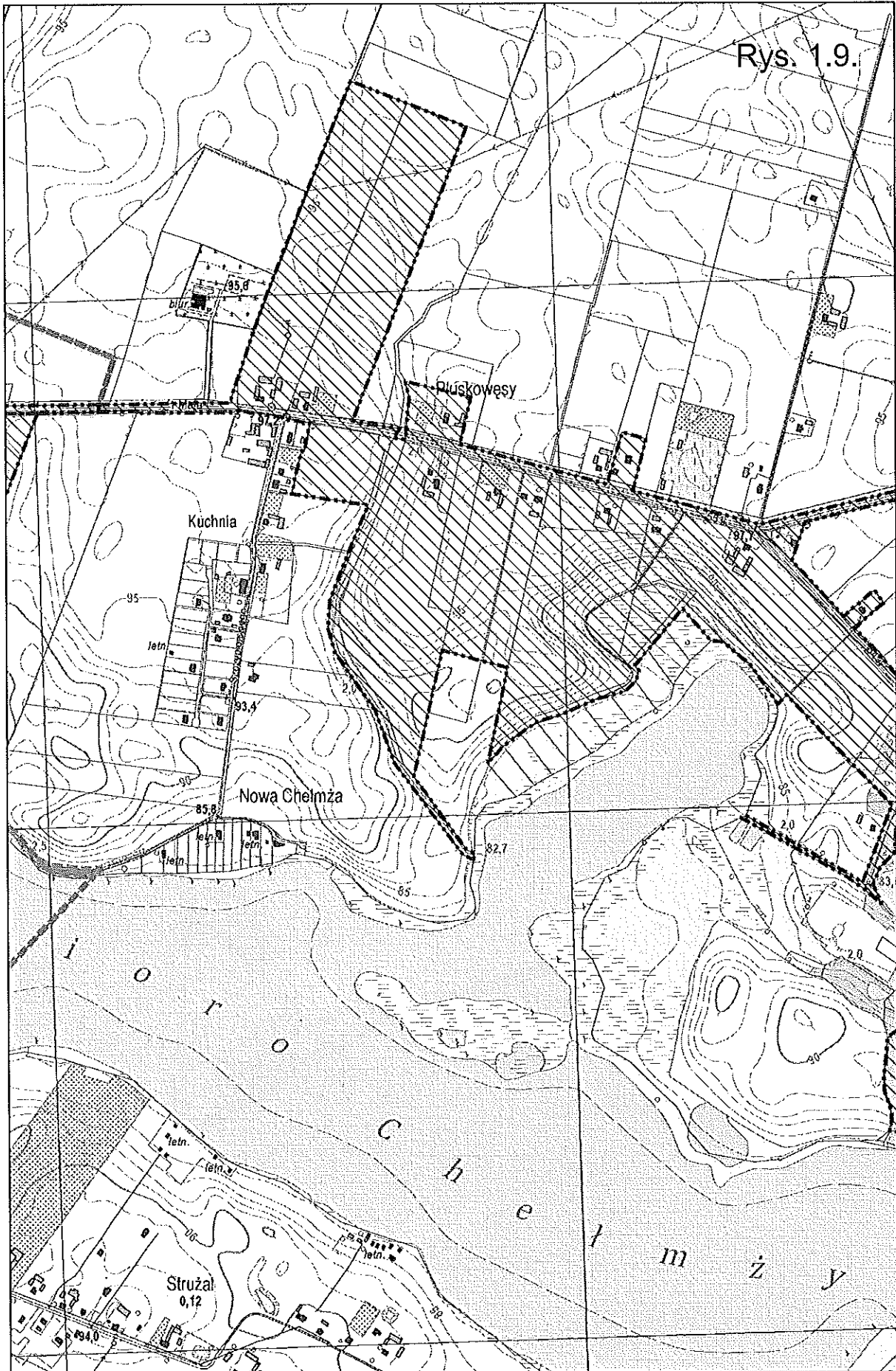
Aglomeracja Toruń - Zal. nr 2. Rys. 1. Arkusz 6. Skala 1:10 000



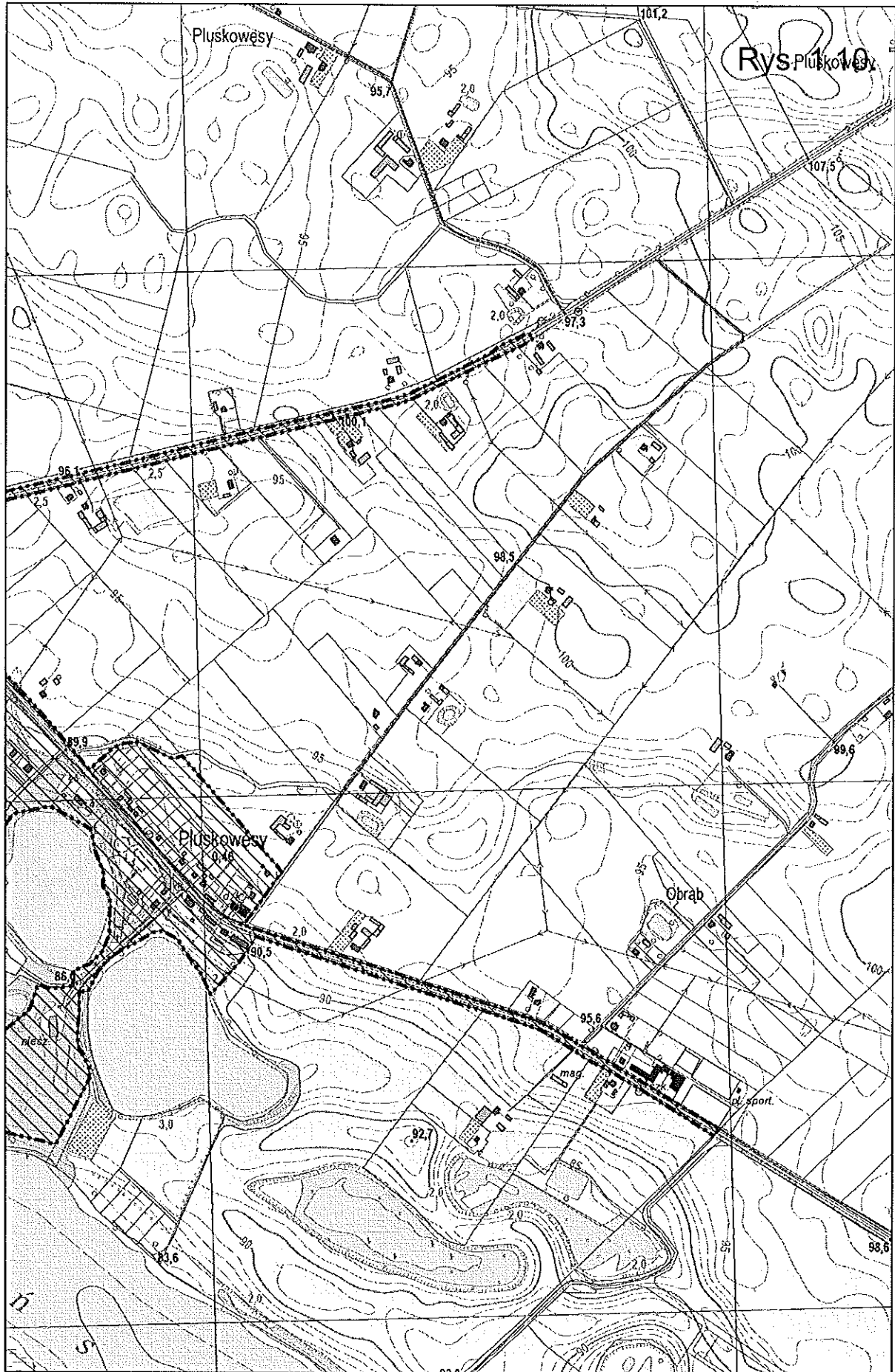
Aglomeracja Toruń - Zał. nr 2. Rys.1. Arkusz 7. Skala 1:10 000



Aglomeracja Toruń - Zał. nr 2. Rys.1. Arkusz 8. Skala 1:10 000



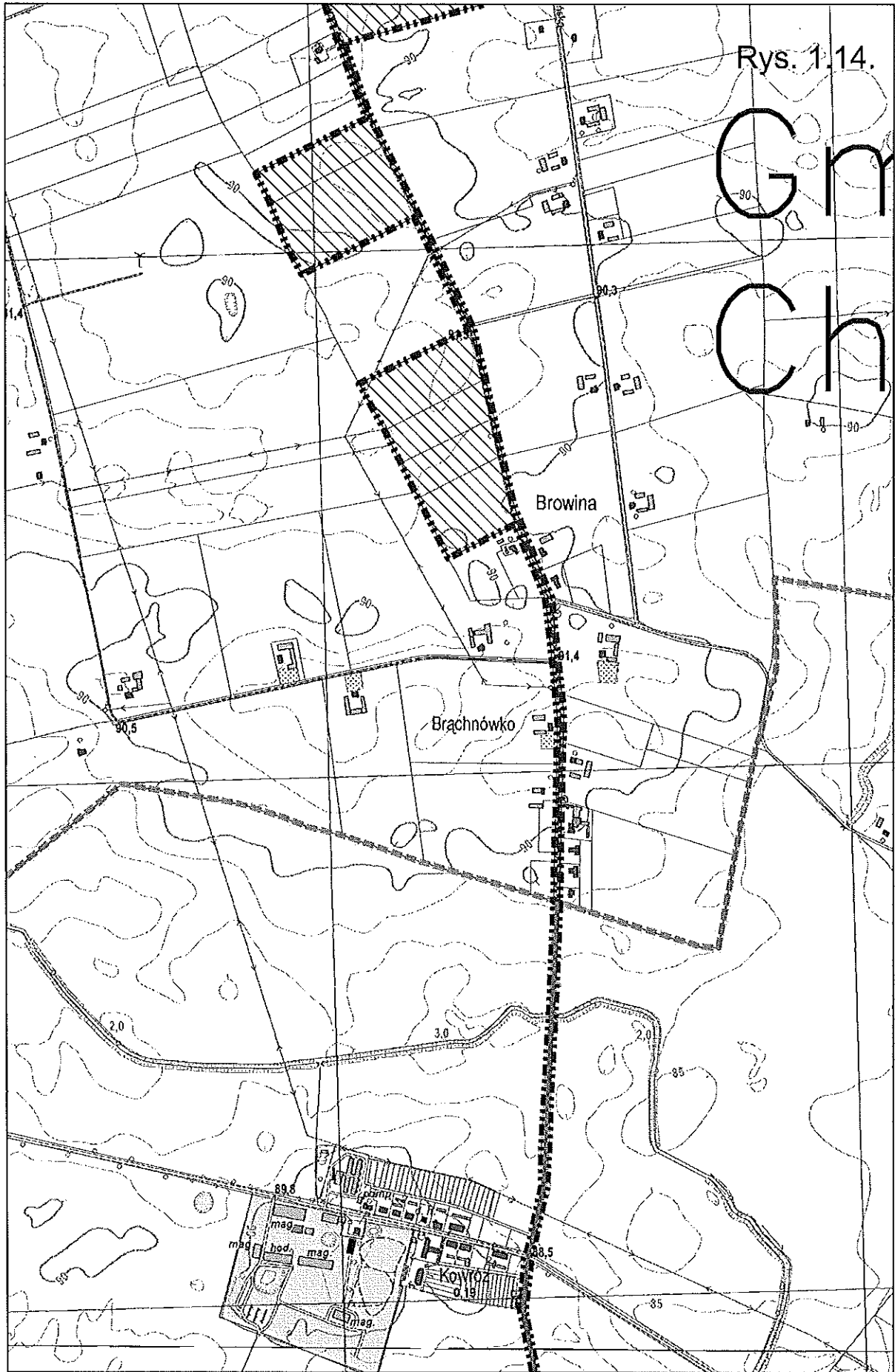
Aglomeracja Toruń - Zał. nr 2, Rys. 1, Arkusz 9, Skala 1:10 000



Aglomeracja Toruń - Zal. nr 2. Rys. 1. Arkusz 10. Skala 1:10 000



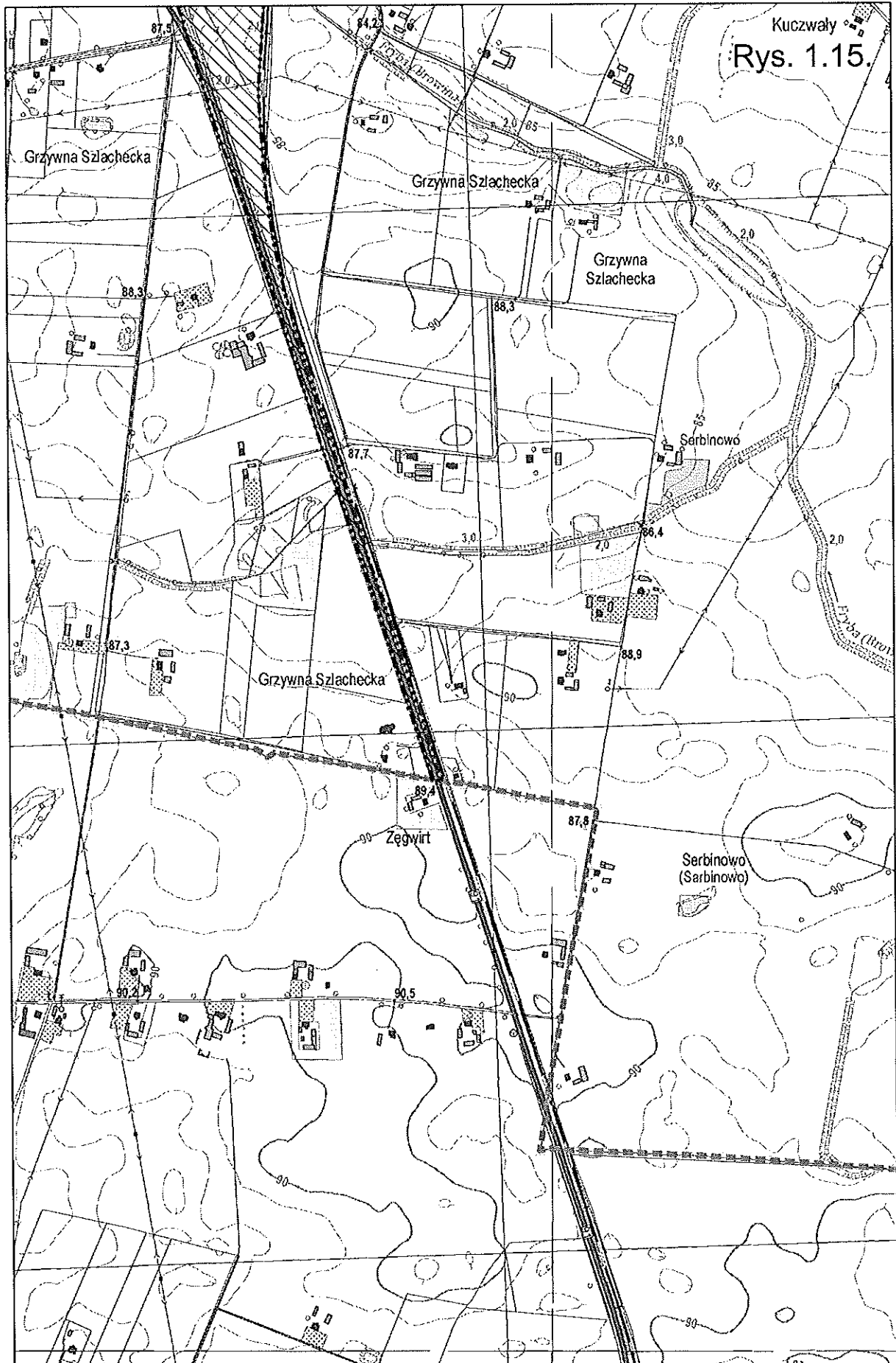
Aglomeracja Toruń - Zal. nr 2. Rys.1. Arkusz 12. Skala 1:10 000



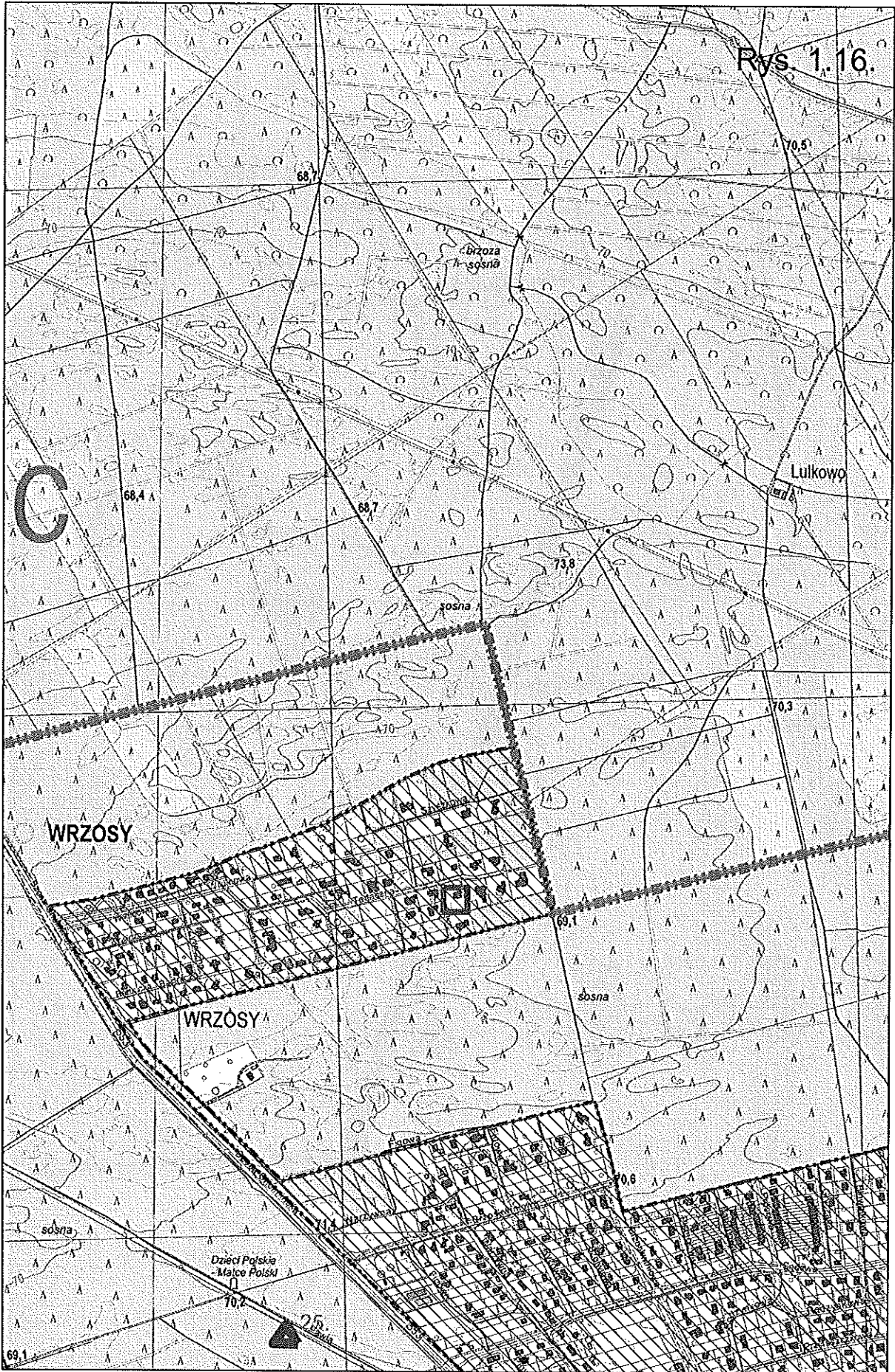
Rys. 1.14.

Gm
Ch

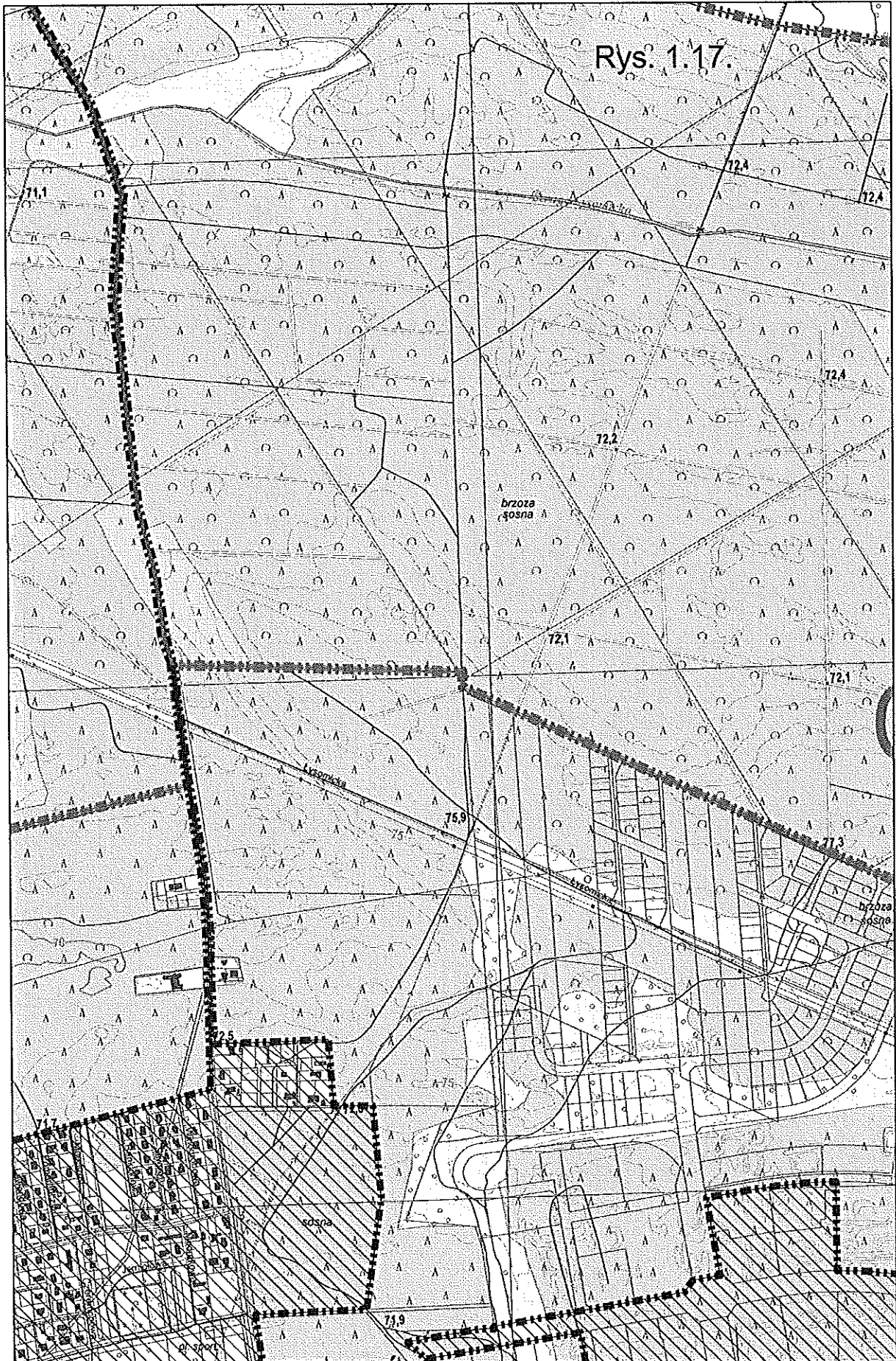
Agglomeracja Toruń - Zał. nr 2. Rys. 1. Arkusz 14. Skala 1:10 000



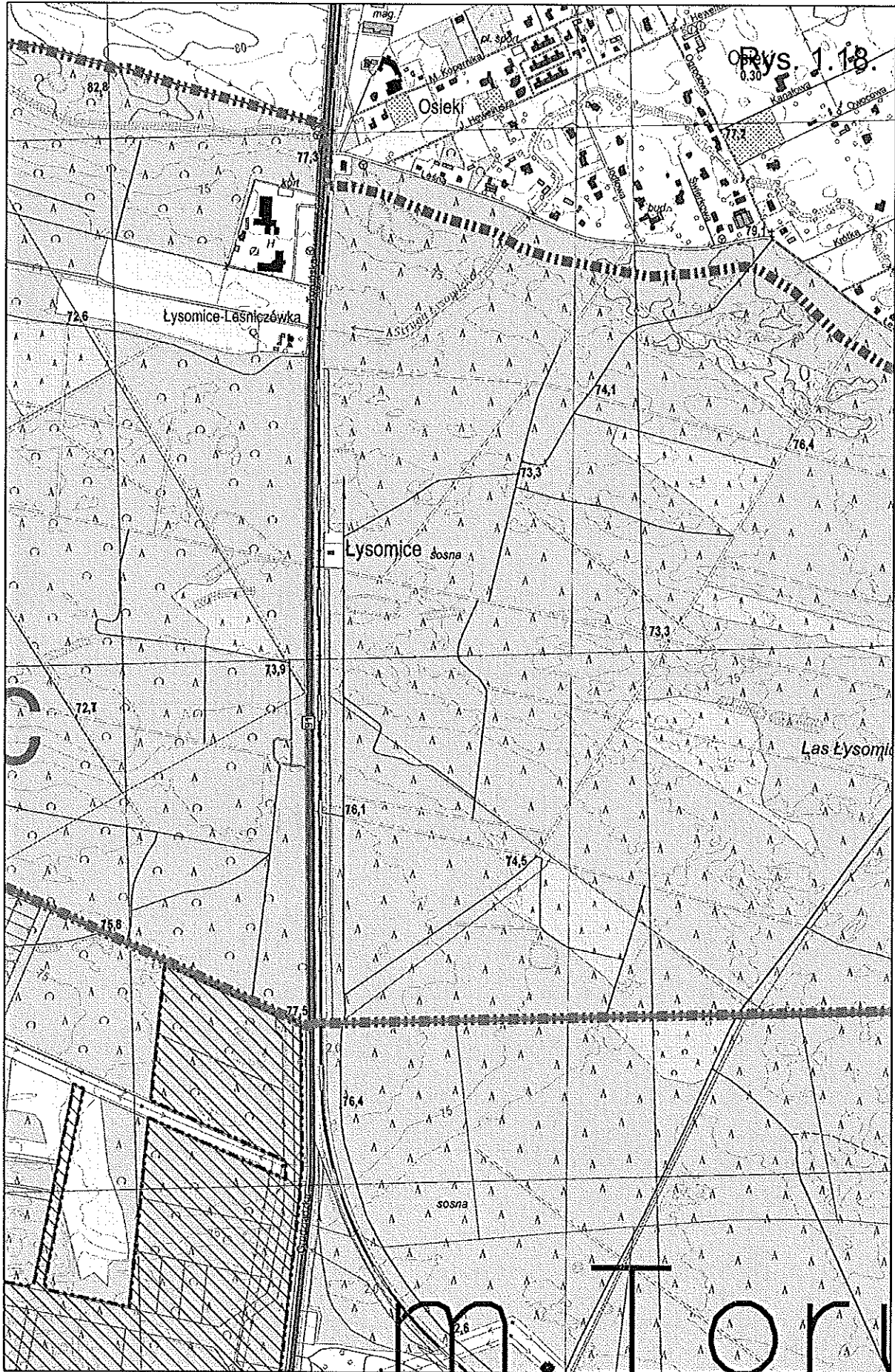
Aglomeracja Toruń - Zał. nr 2. Rys.1. Arkusz 15. Skala 1:10 000



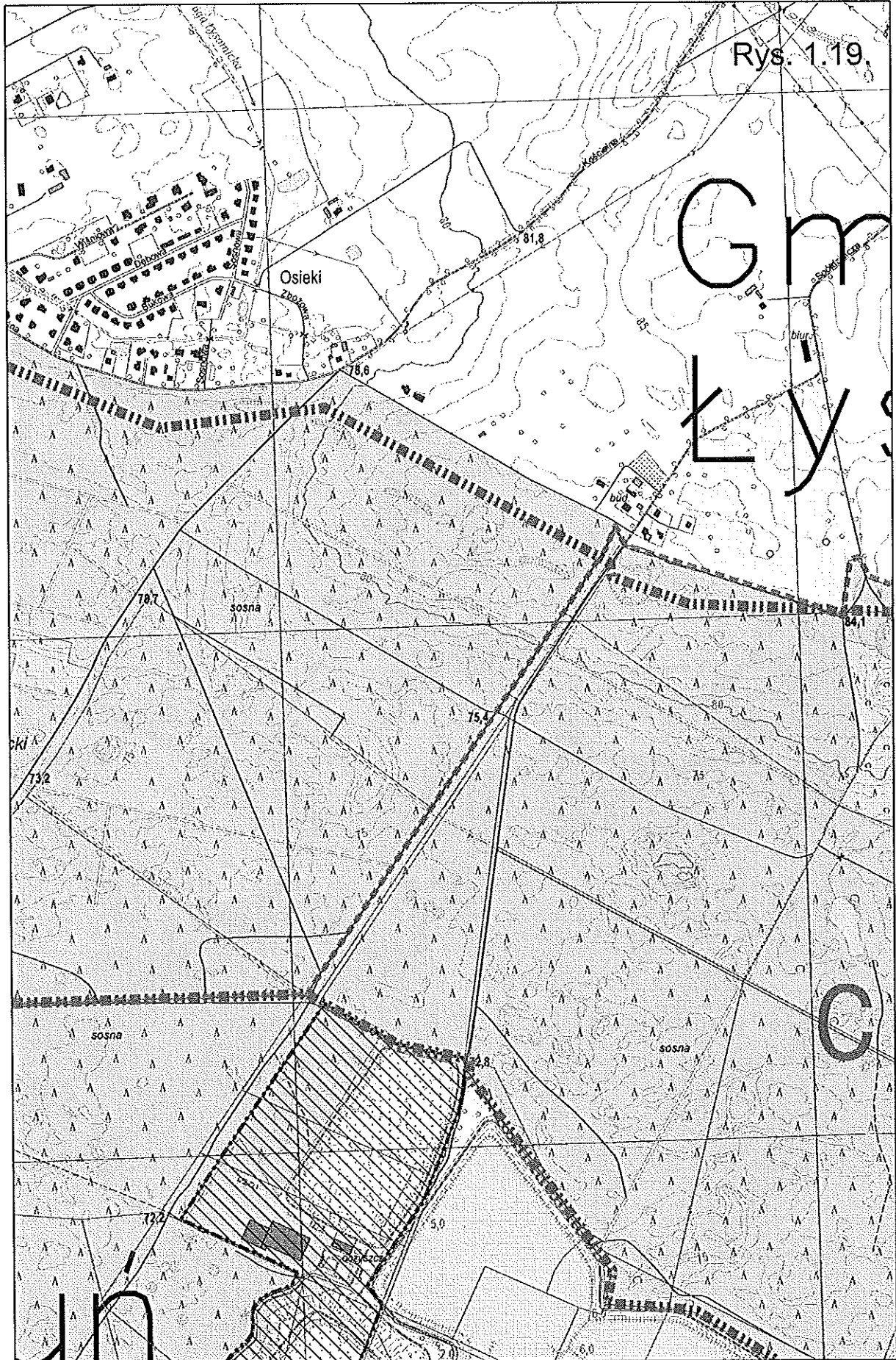
Aglomeracja Toruń - Zał. nr 2. Rys. 1. Arkusz 16. Skala 1:10 000



Aglomeracja Toruń - Zał. nr 2. Rys. 1. Arkusz 17. Skala 1:10 000



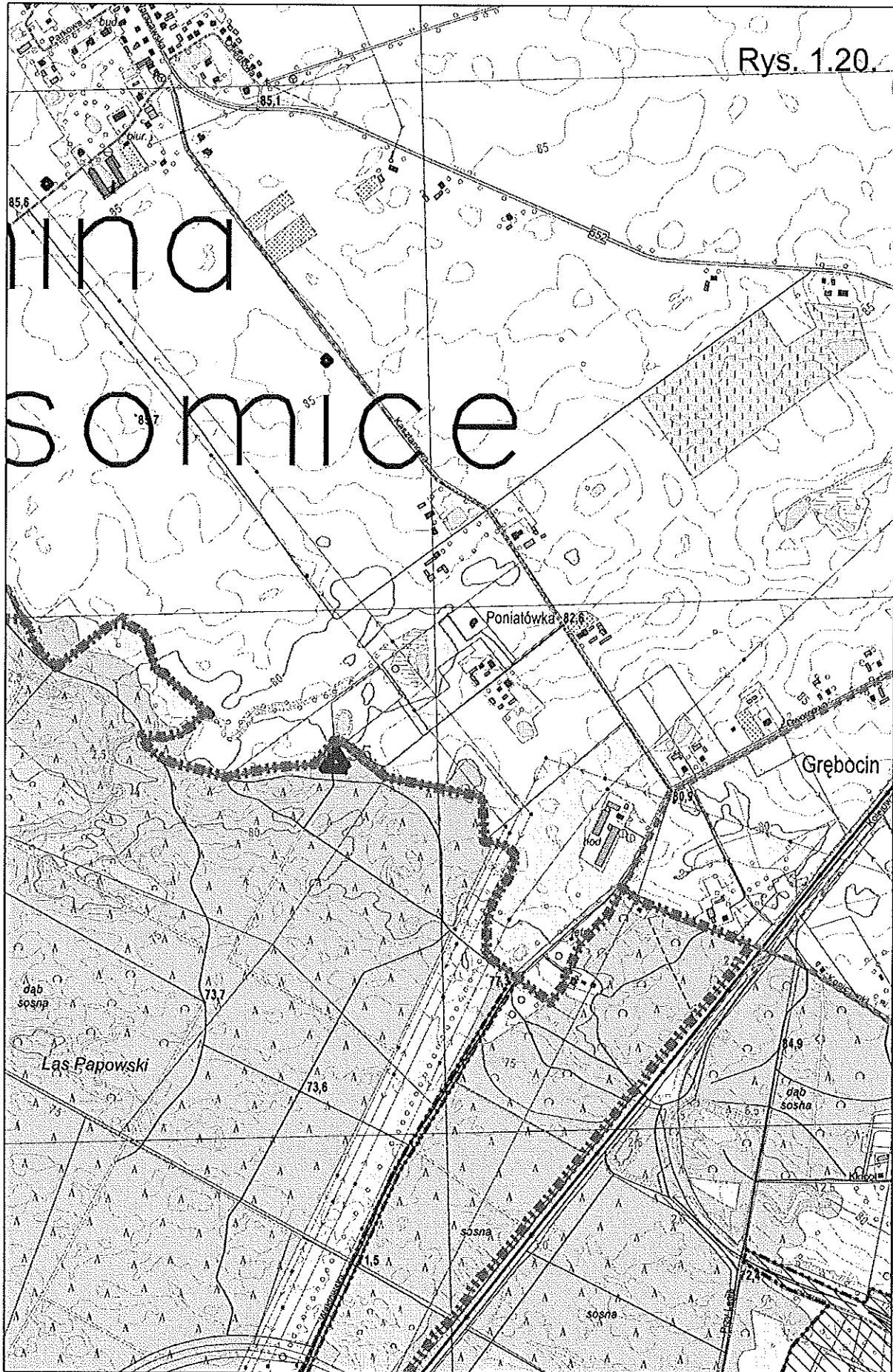
Aglomeracja Toruń - Zał. nr 2. Rys.1. Arkusz 18. Skala 1:10 000



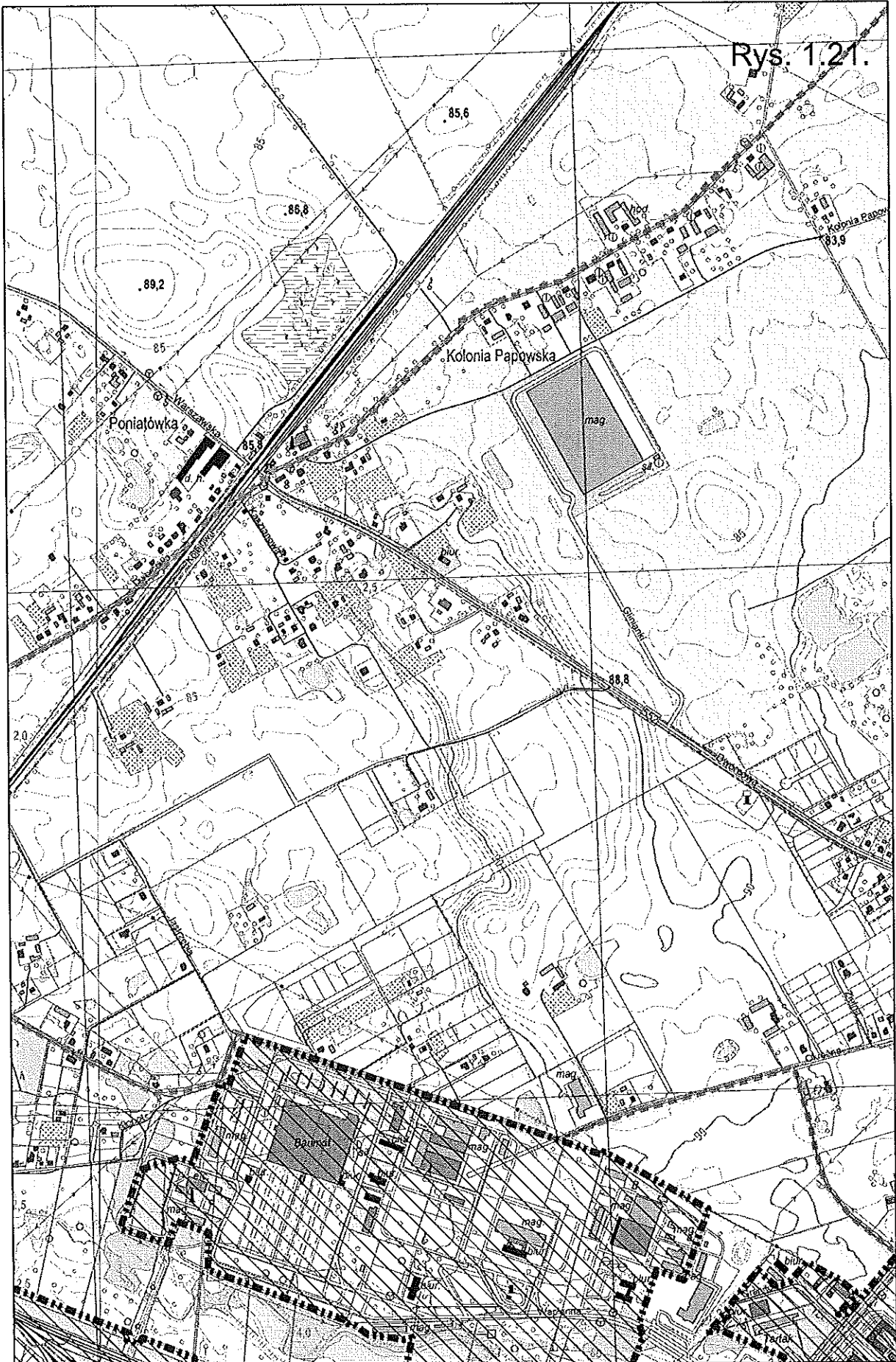
Rys. 1.19.

Aglomeracja Toruń - Zał. nr 2. Rys. 1. Arkusz 19. Skala 1:10 000

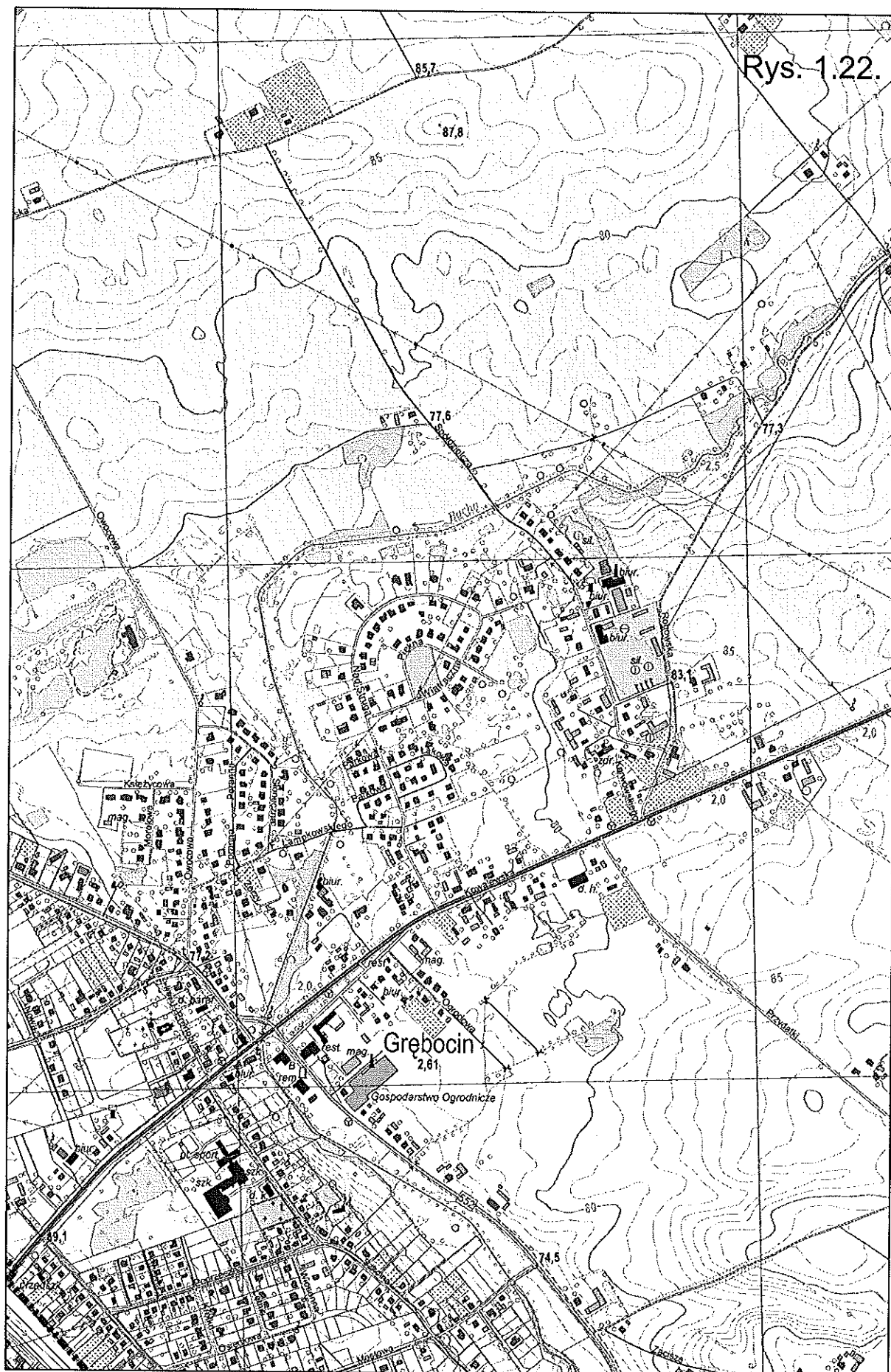
Rys. 1.20.



Aglomeracja Toruń - Zał. nr 2. Rys.1. Arkusz 20. Skala 1:10 000



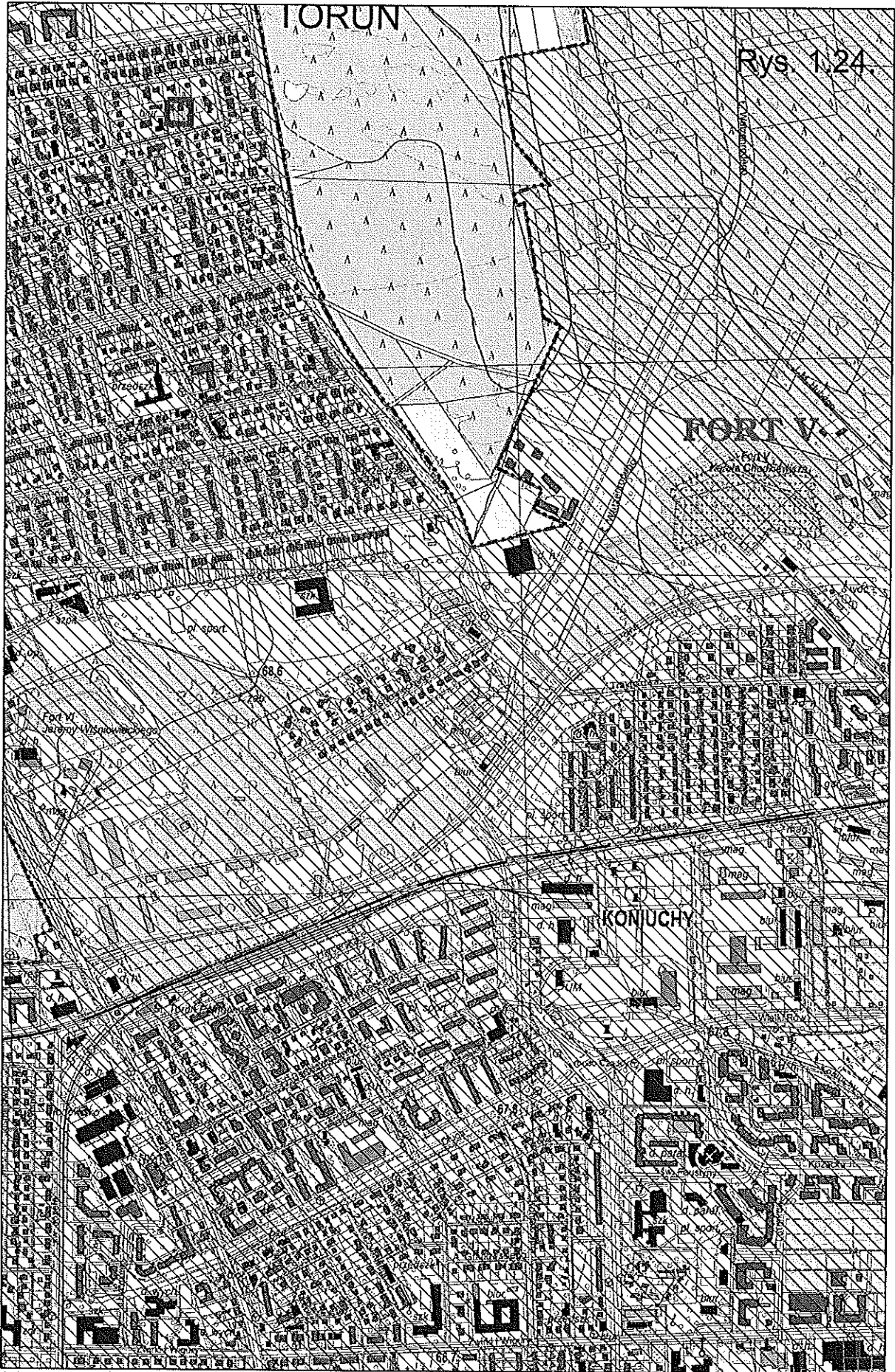
Aglomeracja Toruń - Zal. nr 2. Rys. 1. Arkusz 21. Skala 1:10 000



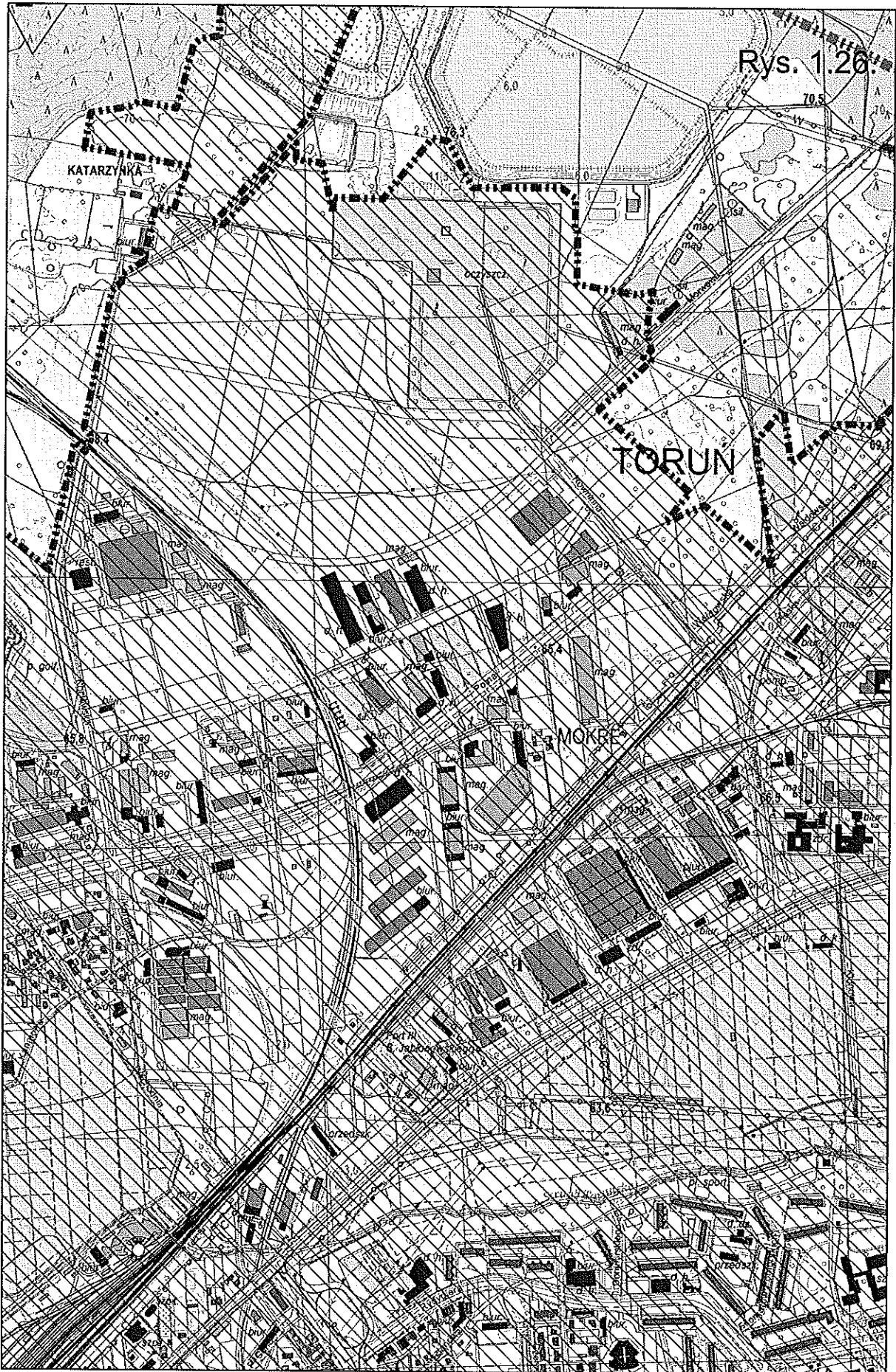
Aglomeracja Toruń - Zal. nr 2. Rys. 1. Arkusz 22. Skala 1:10 000



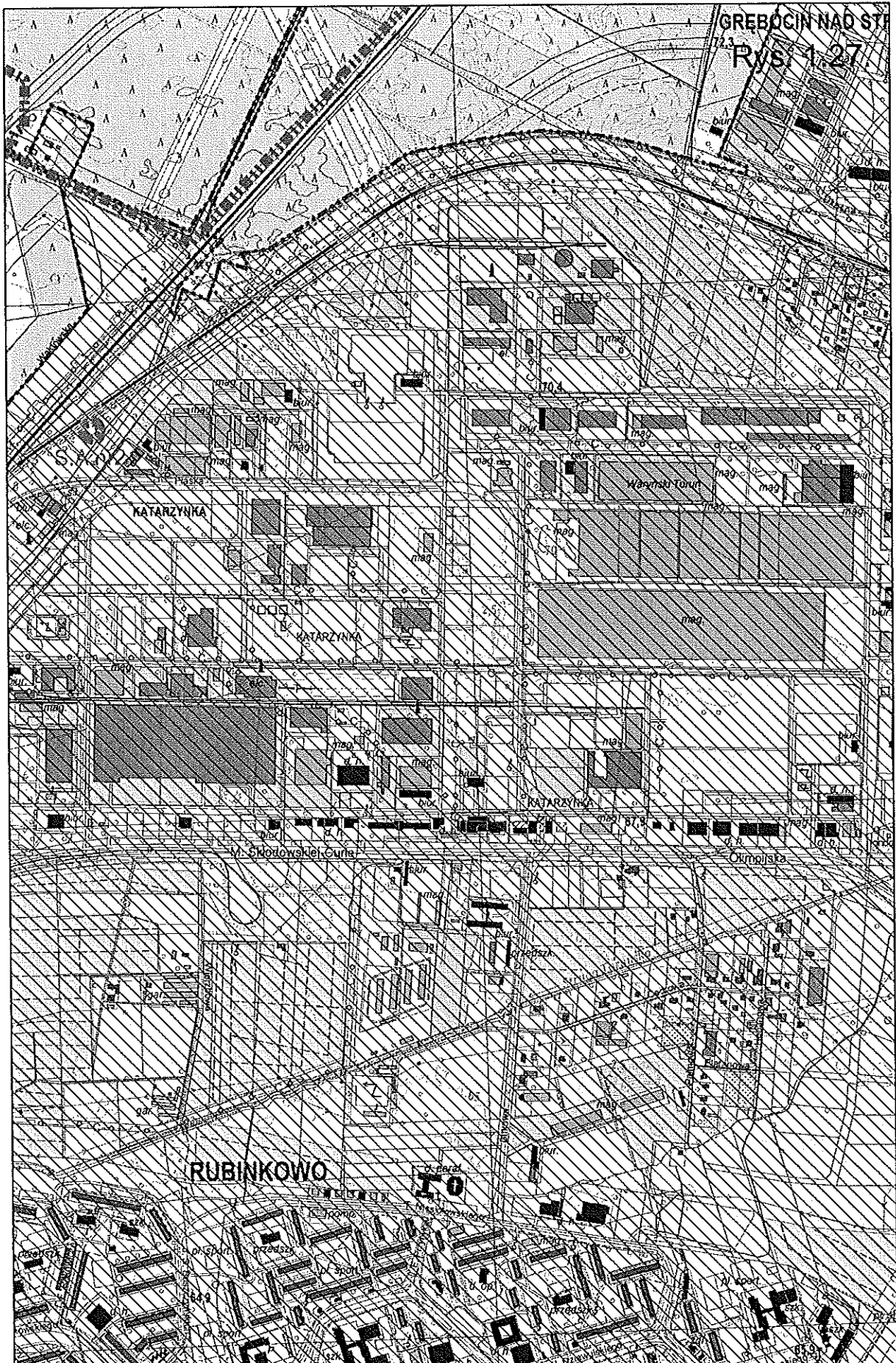
Aglomeracja Toruń - Zal. nr 2. Rys. 1. Arkusz 23. Skala 1:10 000



Aglomeracja Toruń - Zal. nr 2. Rys.1. Arkusz 24. Skala 1:10 000



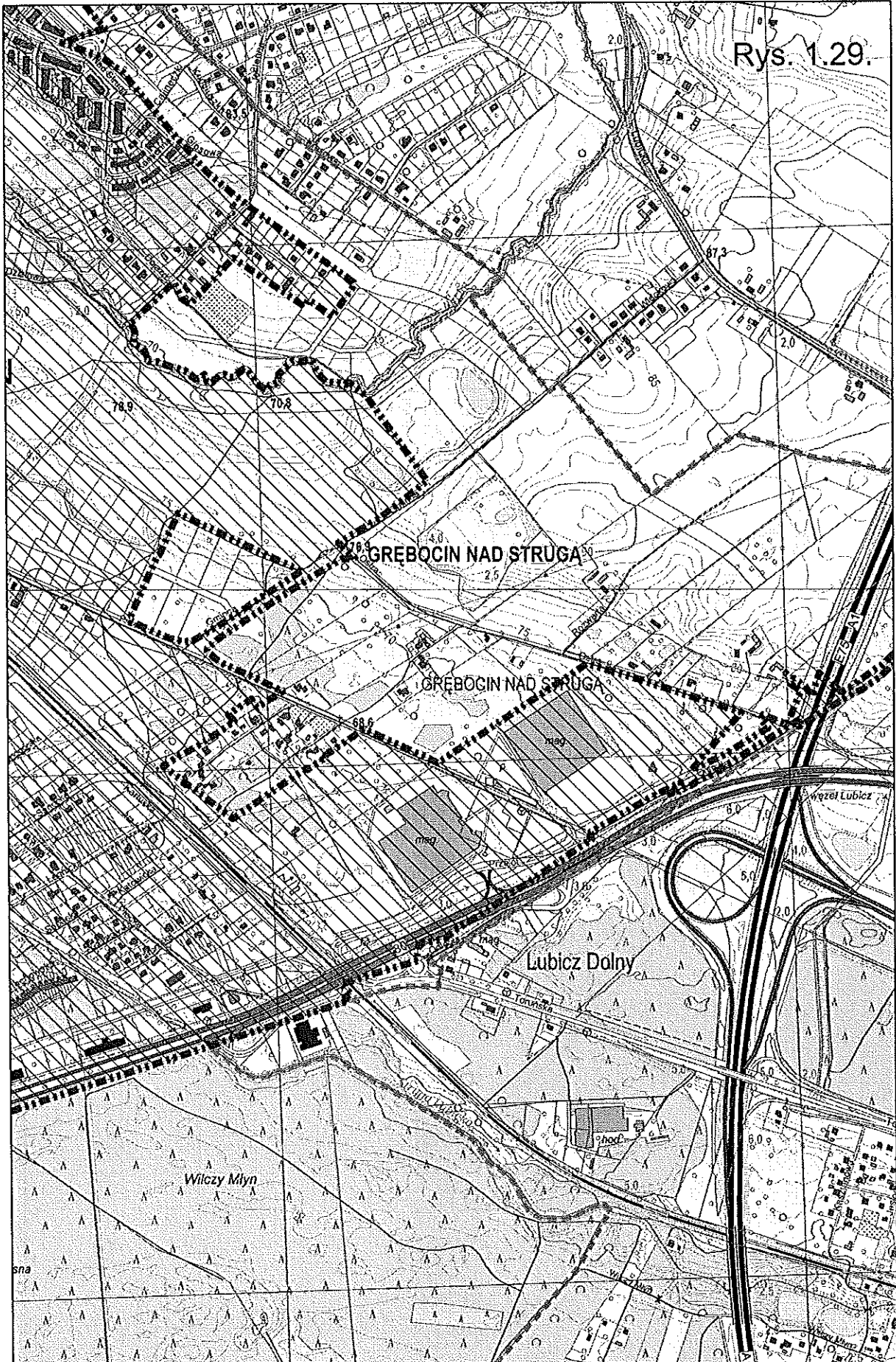
Aglomeracja Toruń - Zał. nr 2. Rys. 1. Arkusz 26. Skala 1:10 000



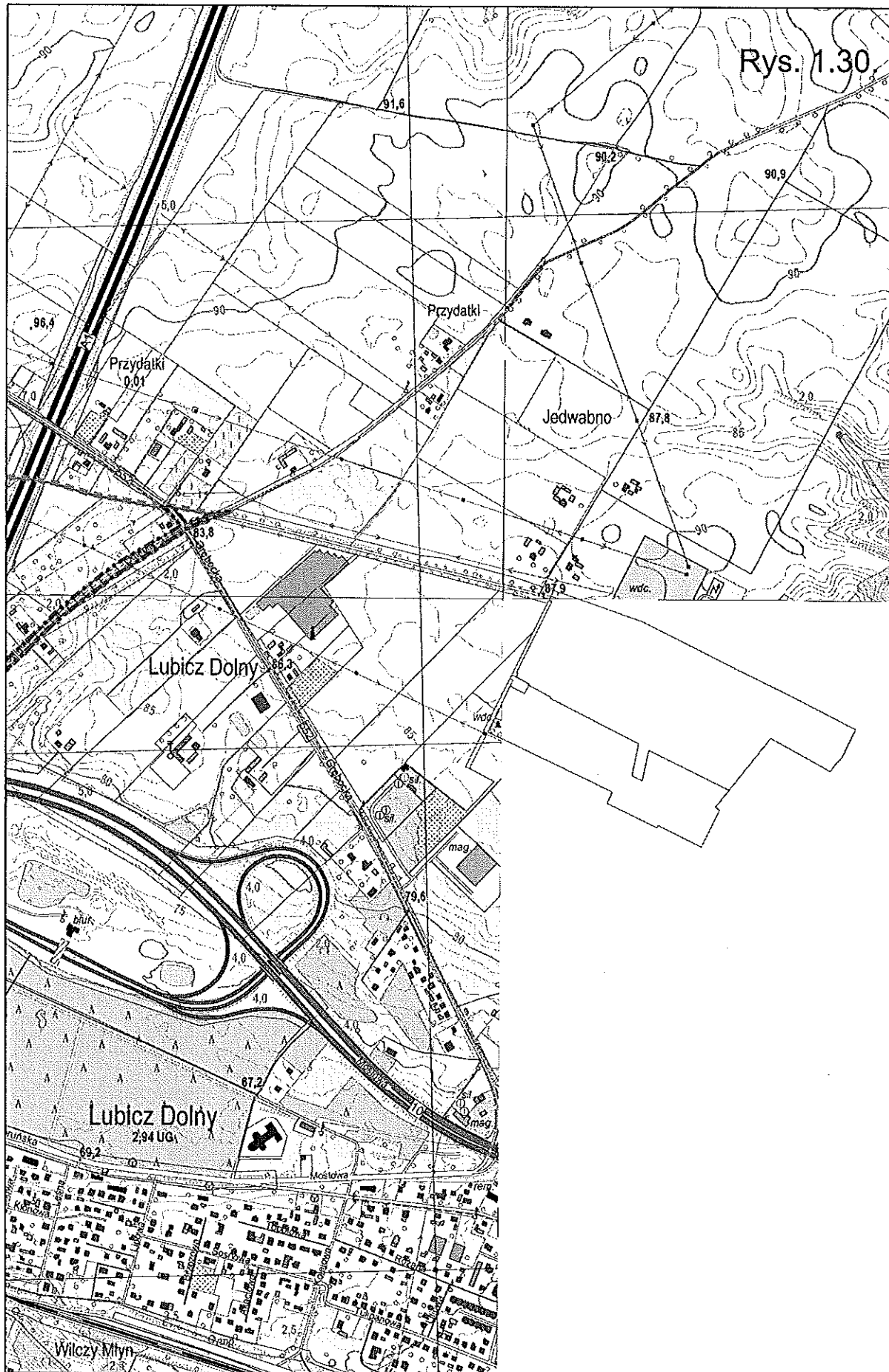
Aglomeracja Toruń - Zał. nr 2. Rys.1. Arkusz 27. Skala 1:10 000



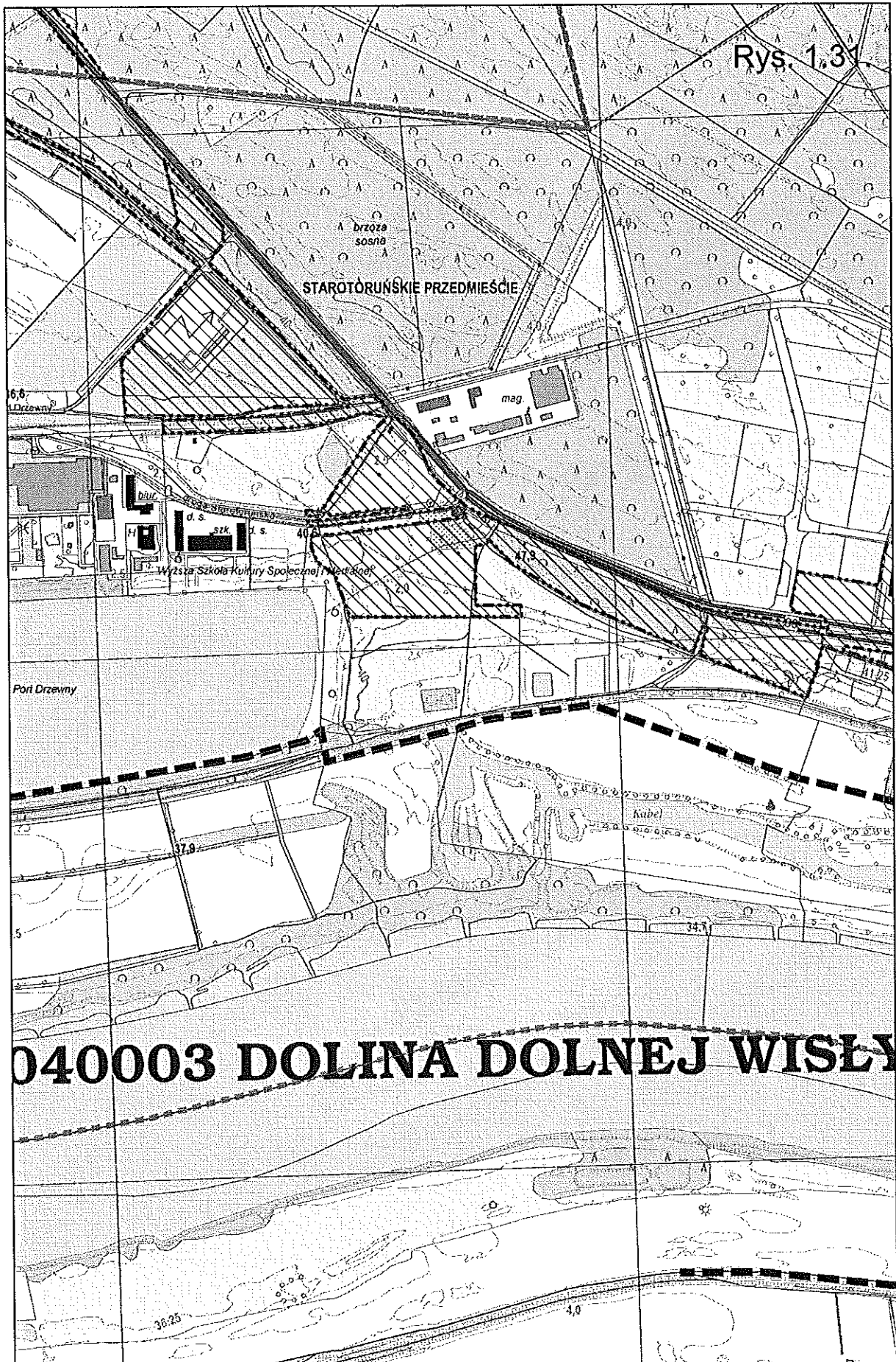
Aglomeracja Toruń - Zai. nr 2. Rys. 1. Arkusz 28. Skala 1:10 000



Aglomeracja Toruń - Zal. nr 2. Rys.1. Arkusz 29. Skala 1:10 000

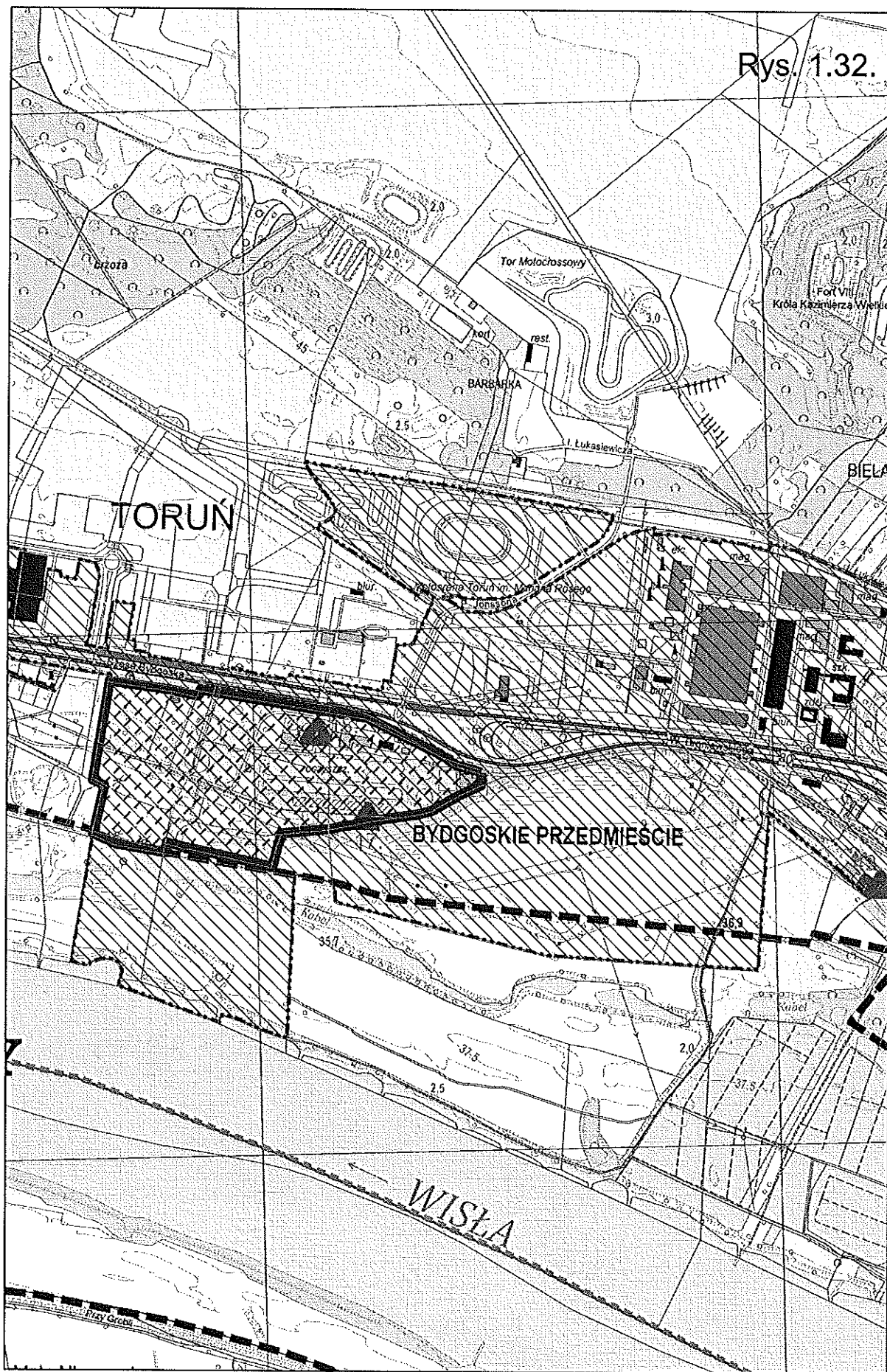


Aglomeracja Toruń - Zał. nr 2. Rys. 1. Arkusz 30. Skala 1:10 000

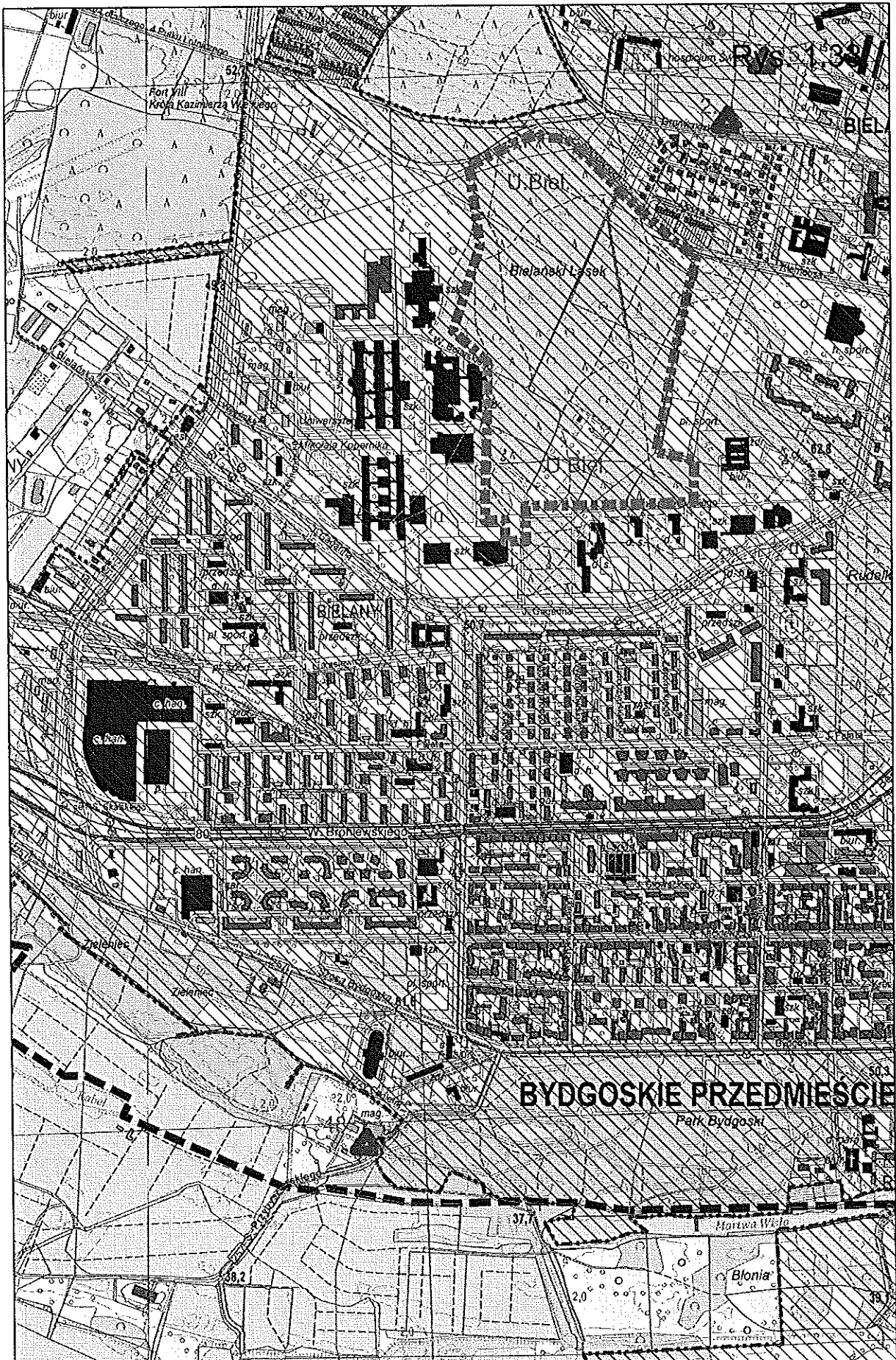


Aglomeracja Toruń - Zal. nr 2. Rys.1. Arkusz 31. Skala 1:10 000

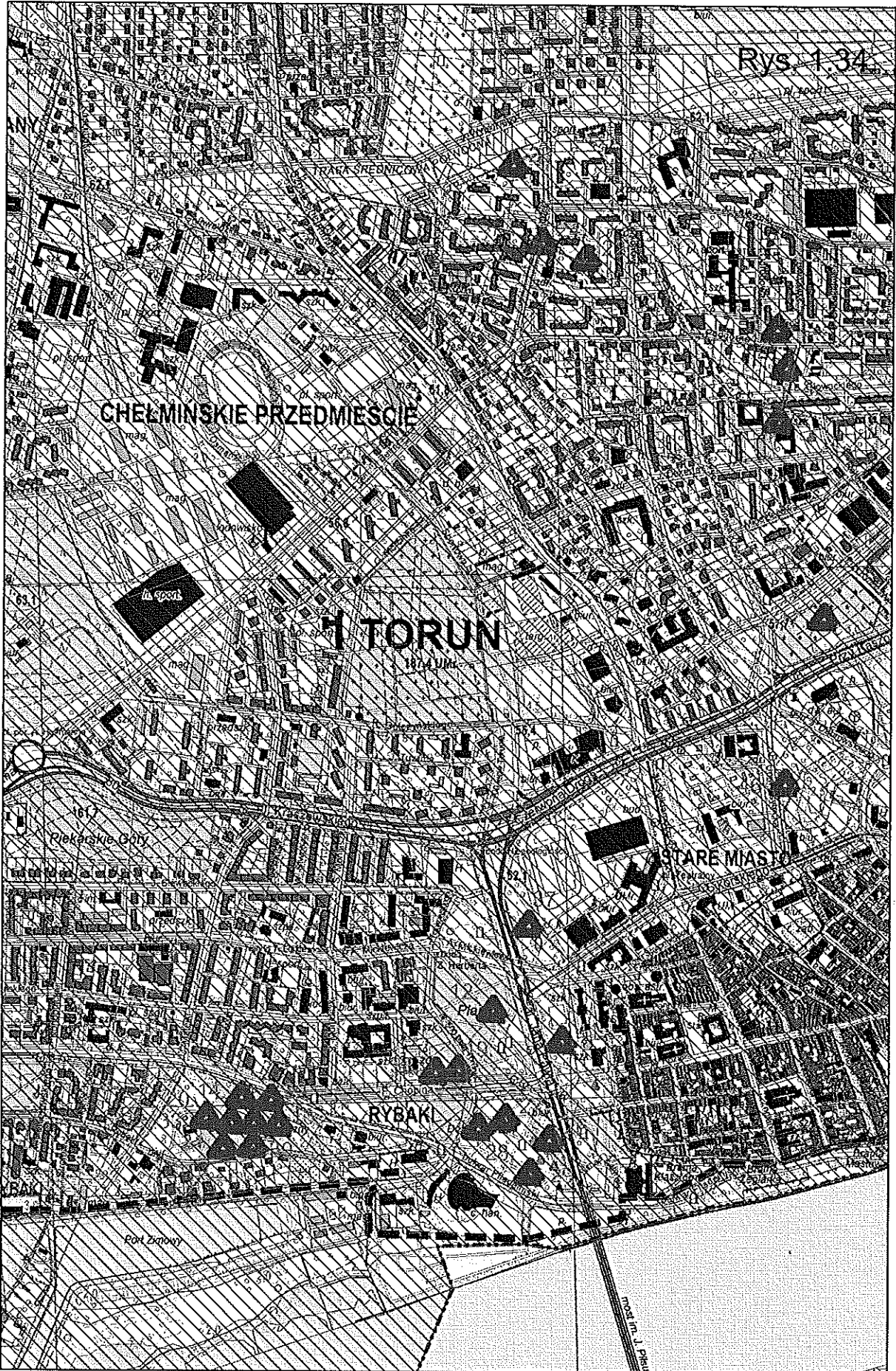
Rys. 1.32.



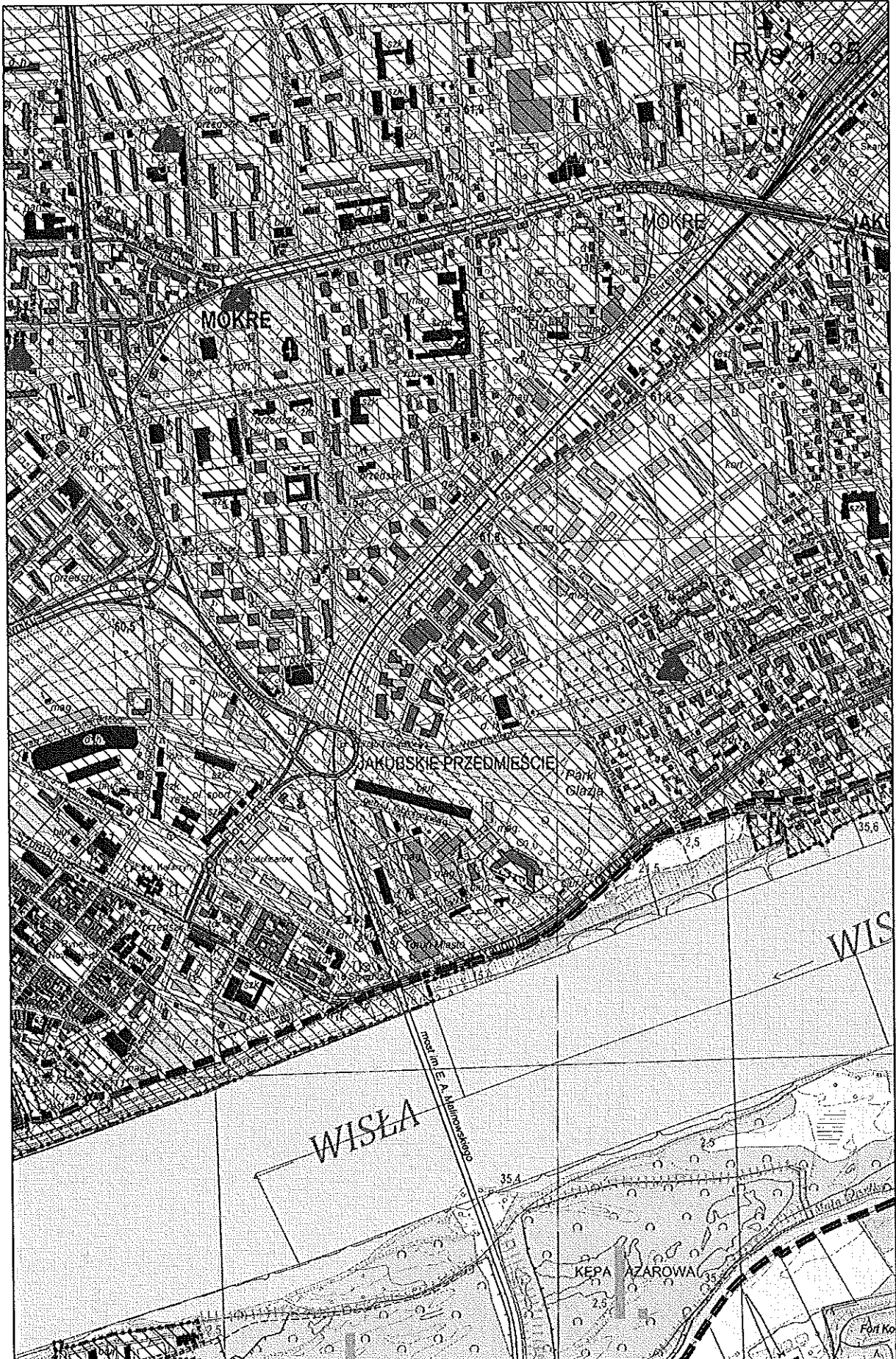
Aglomeracja Toruń - Zal. nr 2, Rys.1. Arkusz 32, Skala 1:10 000



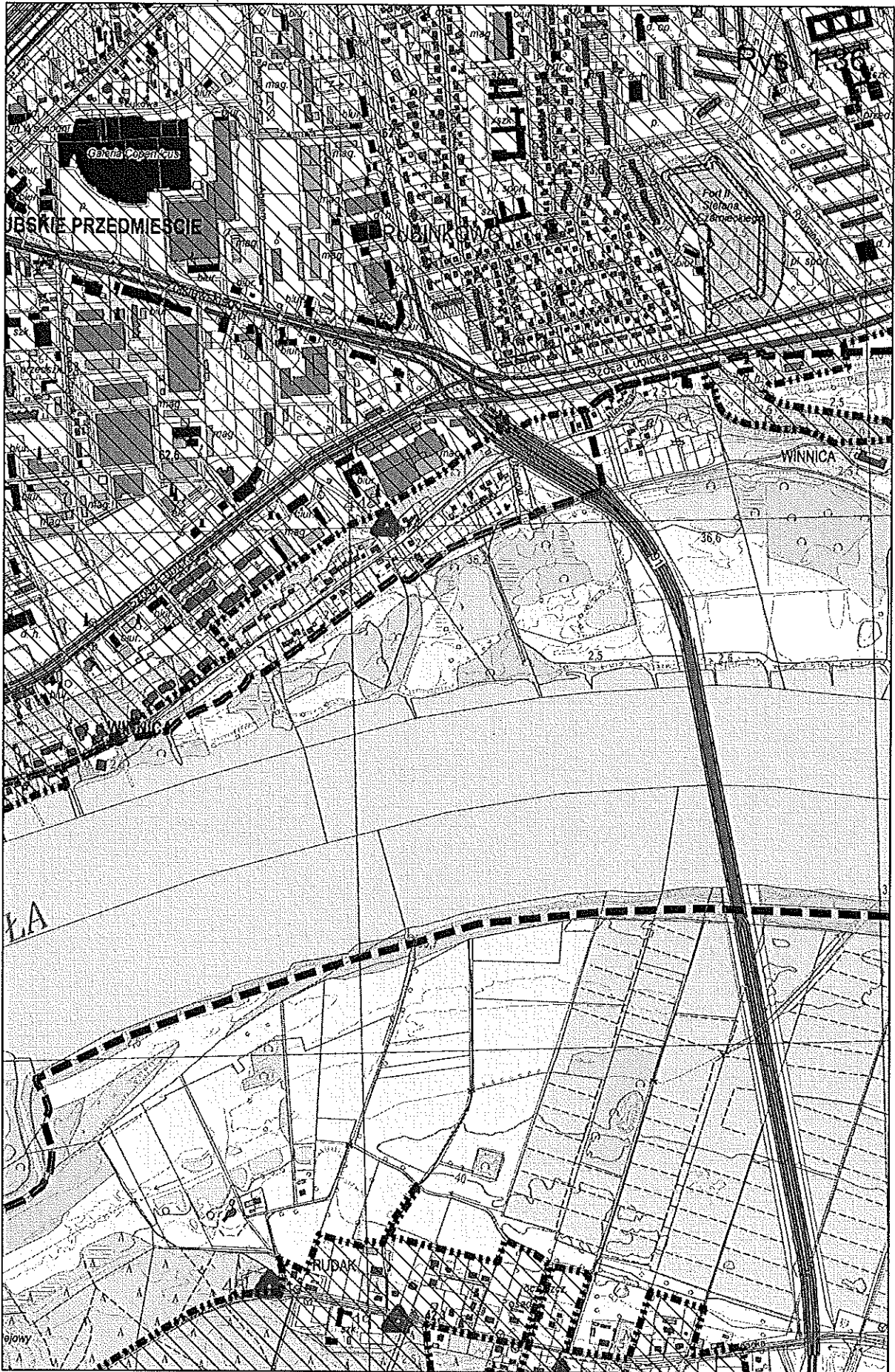
Aglomeracja Toruń - Zał. nr 2. Rys.1. Arkusz 33. Skala 1:10 000



Aglomercja Toruń - Zal. nr 2. Rys.1. Arkusz 34. Skala 1:10 000



Aglomeracja Toruń - Zaf. nr 2. Rys.1. Arkusz 35. Skala 1:10 000



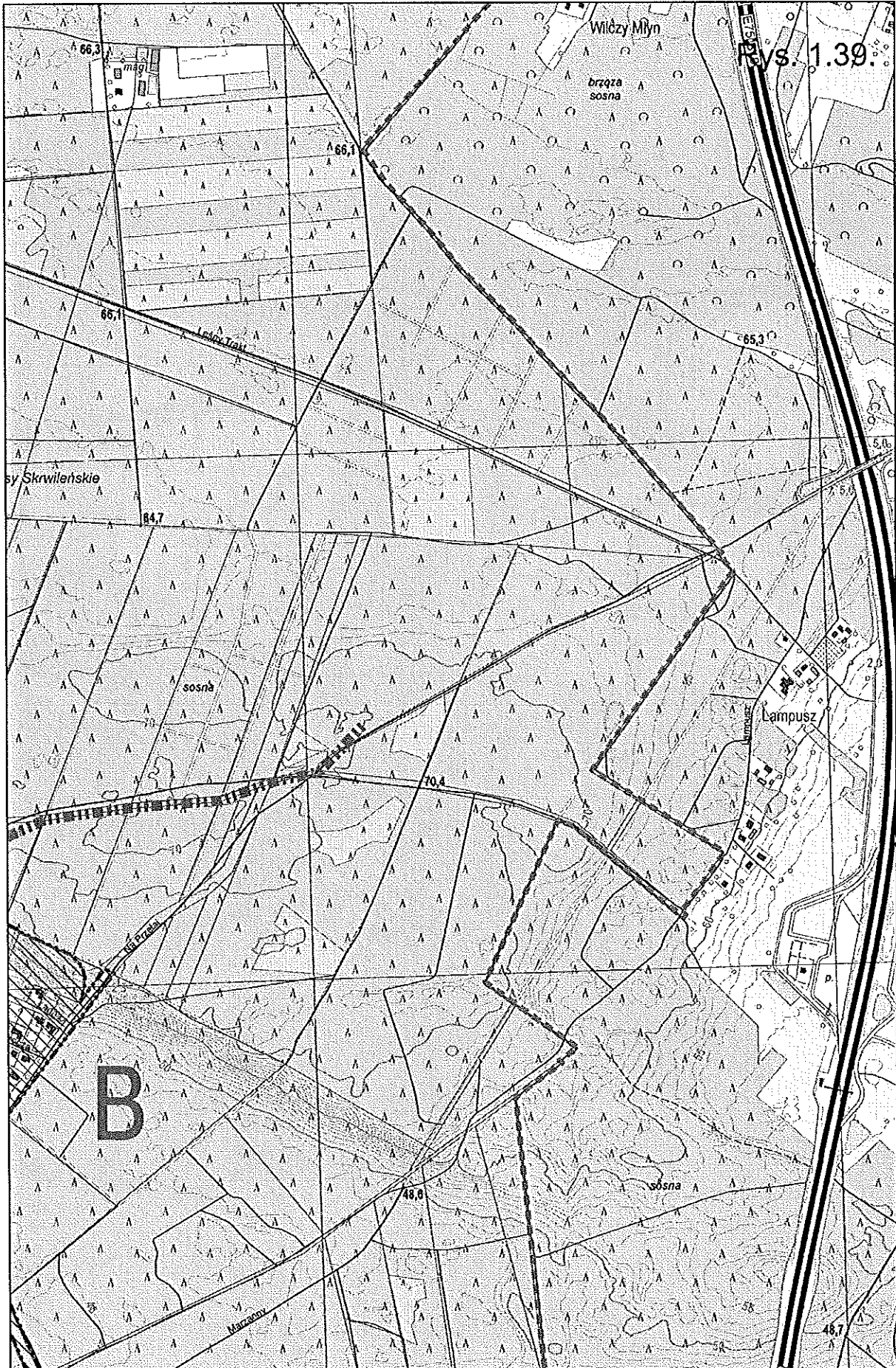
Aglomeracja Toruń - Zal. nr 2. Rys.1. Arkusz 36. Skala 1:10 000



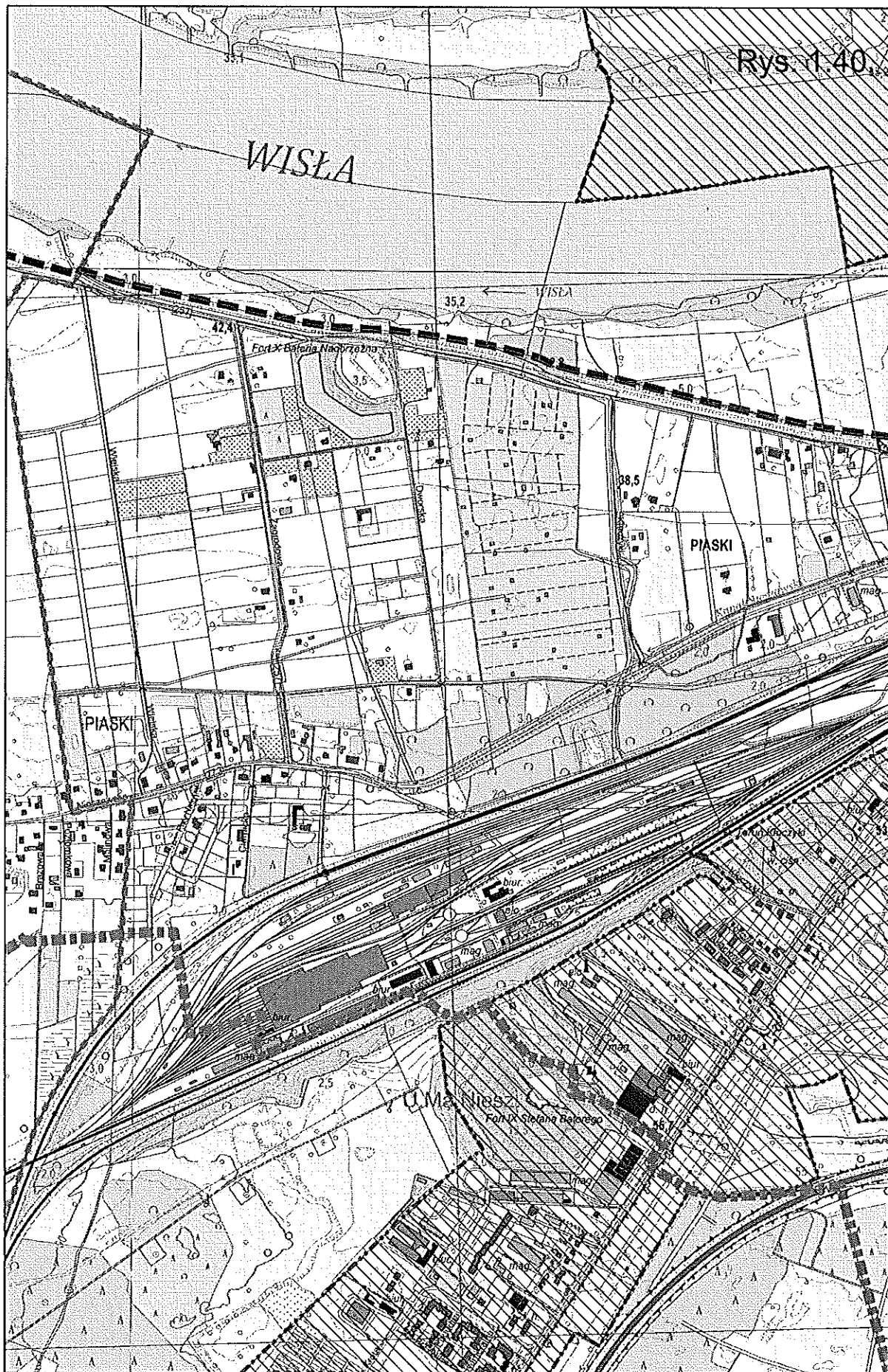
Aglomeracja Toruń - Zał. nr 2, Rys. 1, Arkusz 37, Skala 1:10 000



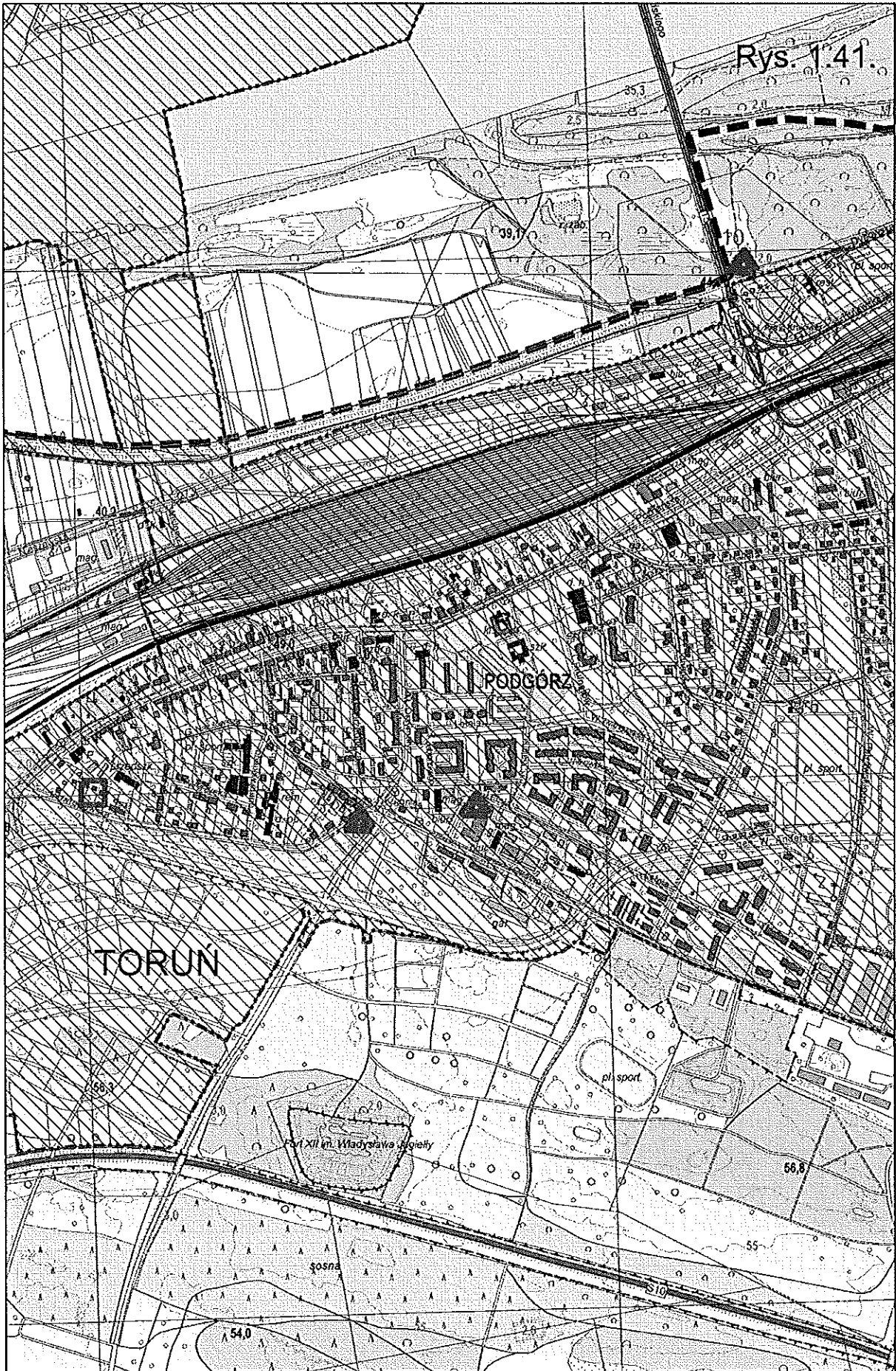
Aglomeracja Toruń - Zal. nr 2. Rys.1. Arkusz 38. Skala 1:10 000



Aglomeracja Toruń - Zał. nr 2. Rys. 1. Arkusz 39. Skala 1:10 000



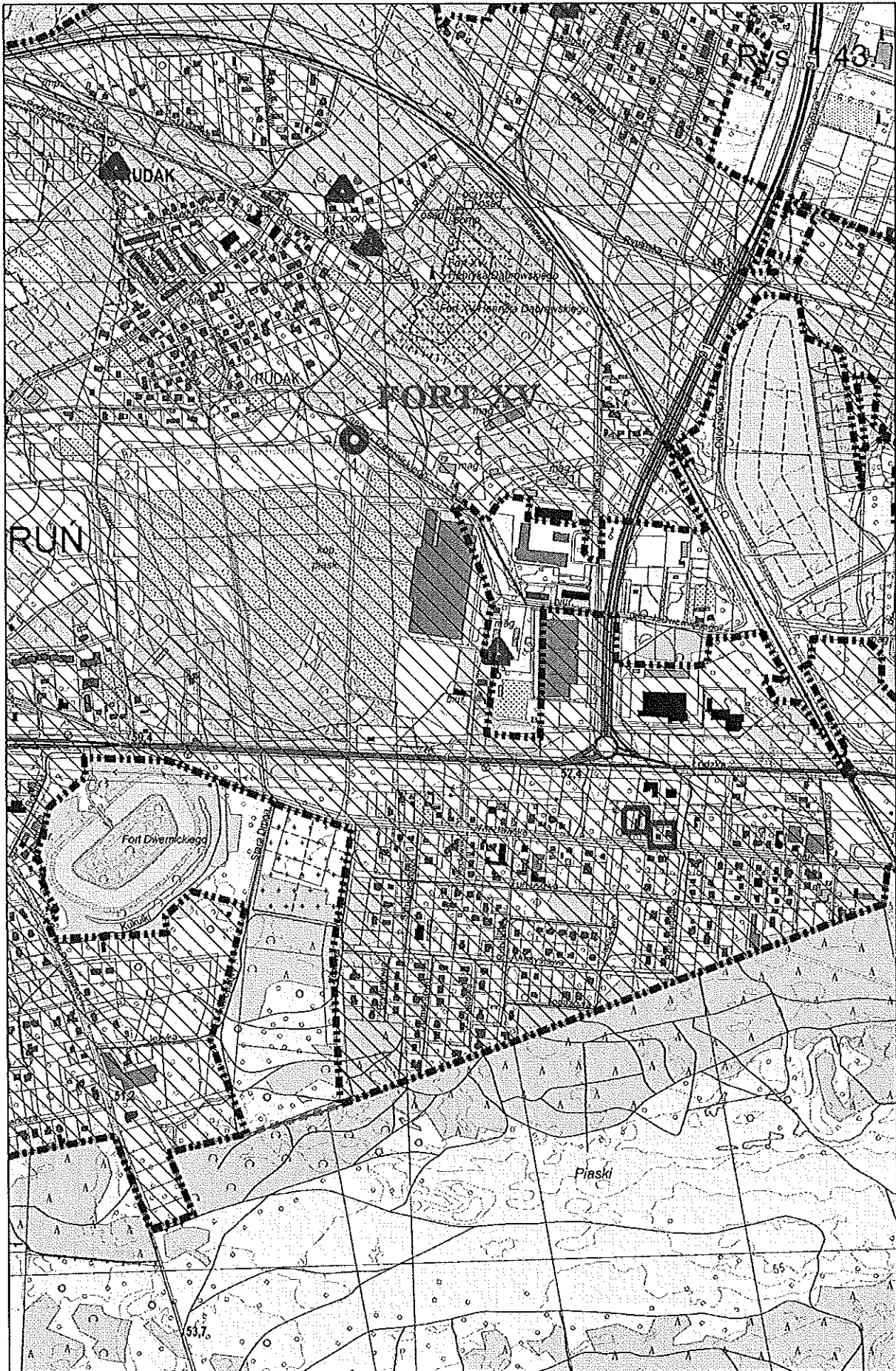
Aglomeracja Toruń - Zał. nr 2. Rys.1. Arkusz 40. Skala 1:10 000



Aglomeracja Toruń - Zal. nr 2. Rys. 1. Arkusz 41. Skala 1:10 000

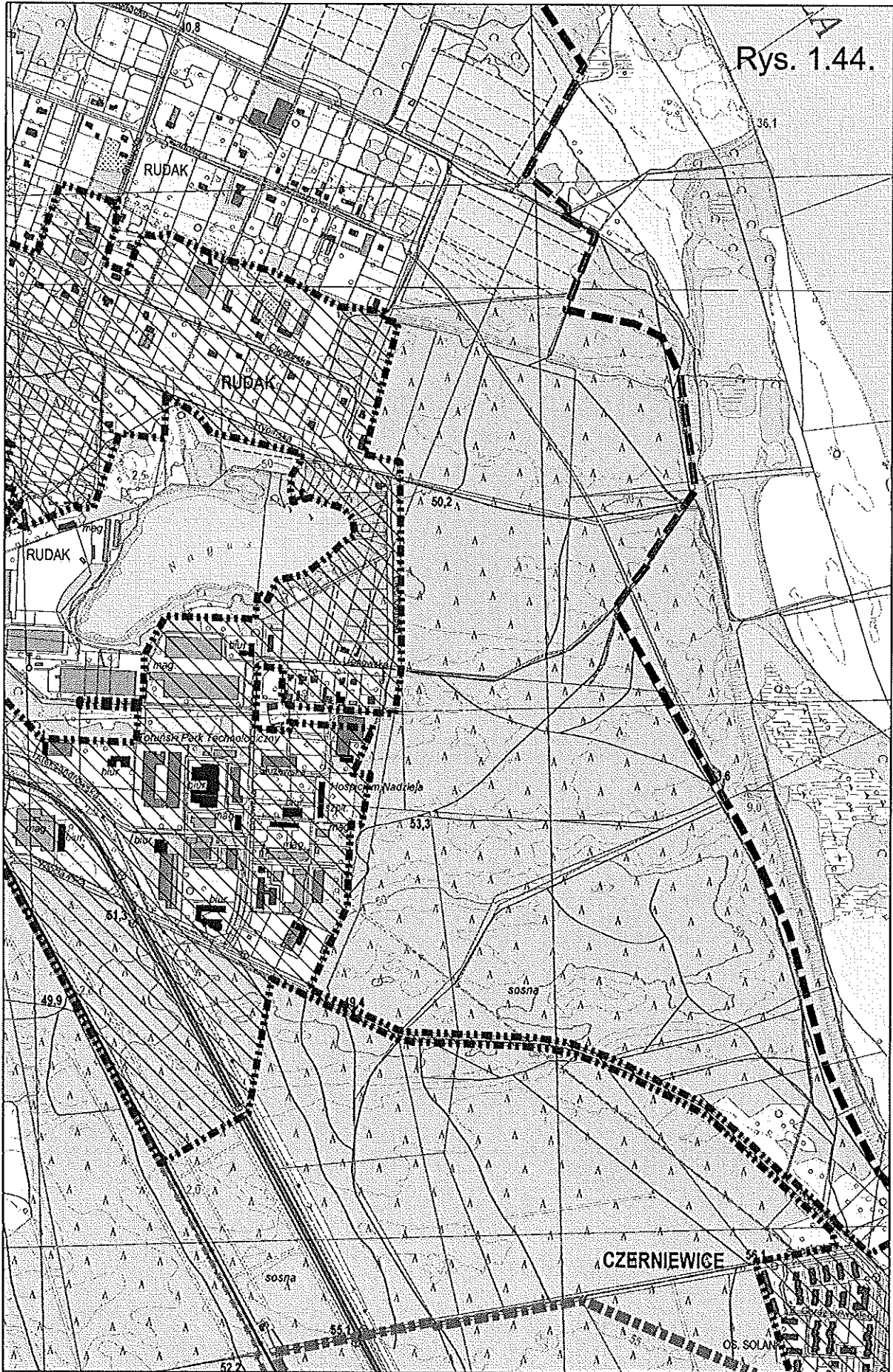


Aglomeracja Toruń - Zał. nr 2. Rys.1. Arkusz 42. Skala 1:10 000

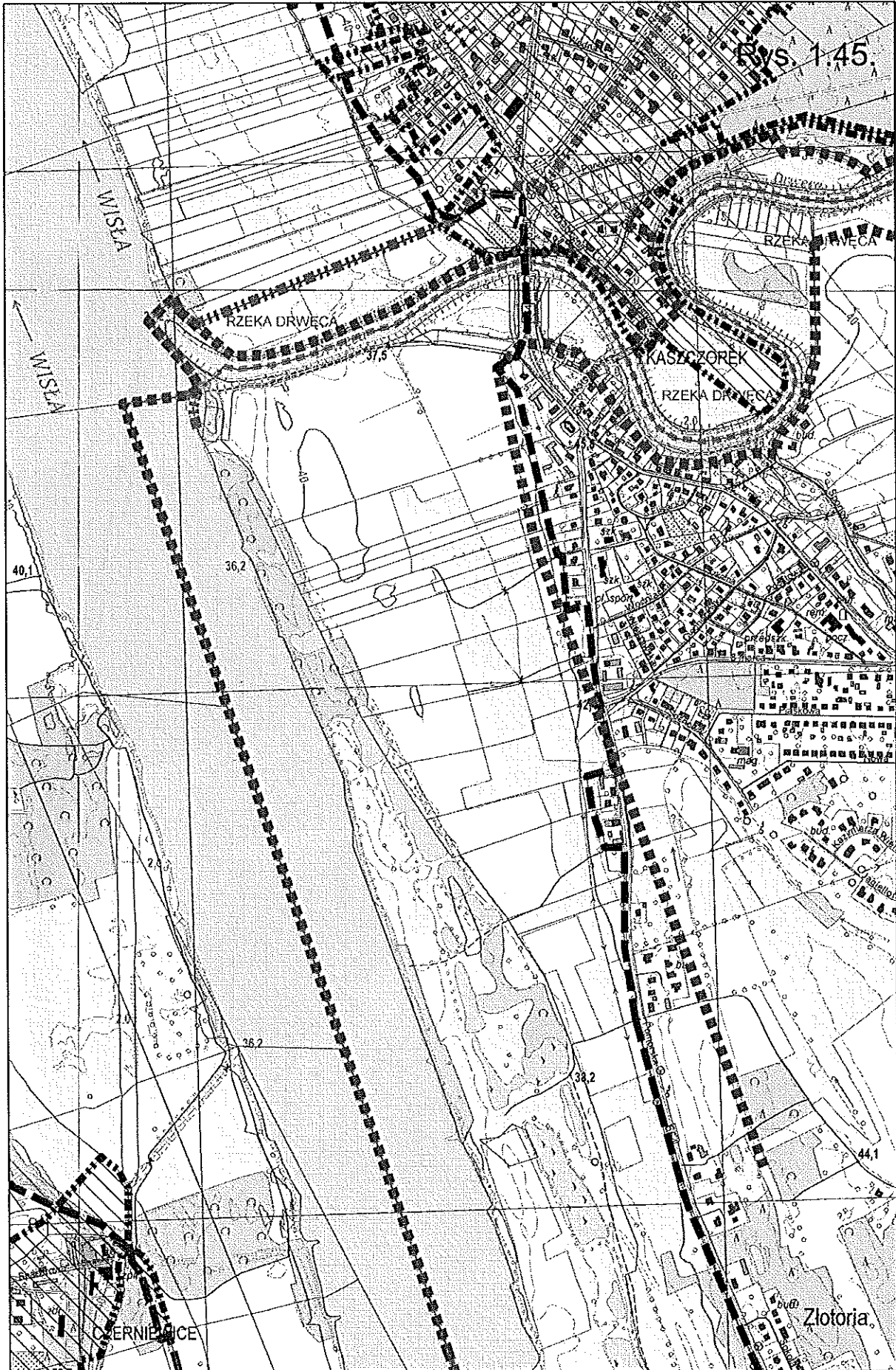


Aglomeracja Toruń - Zal. nr 2, Rys. 1, Arkusz 43, Skala 1:10 000

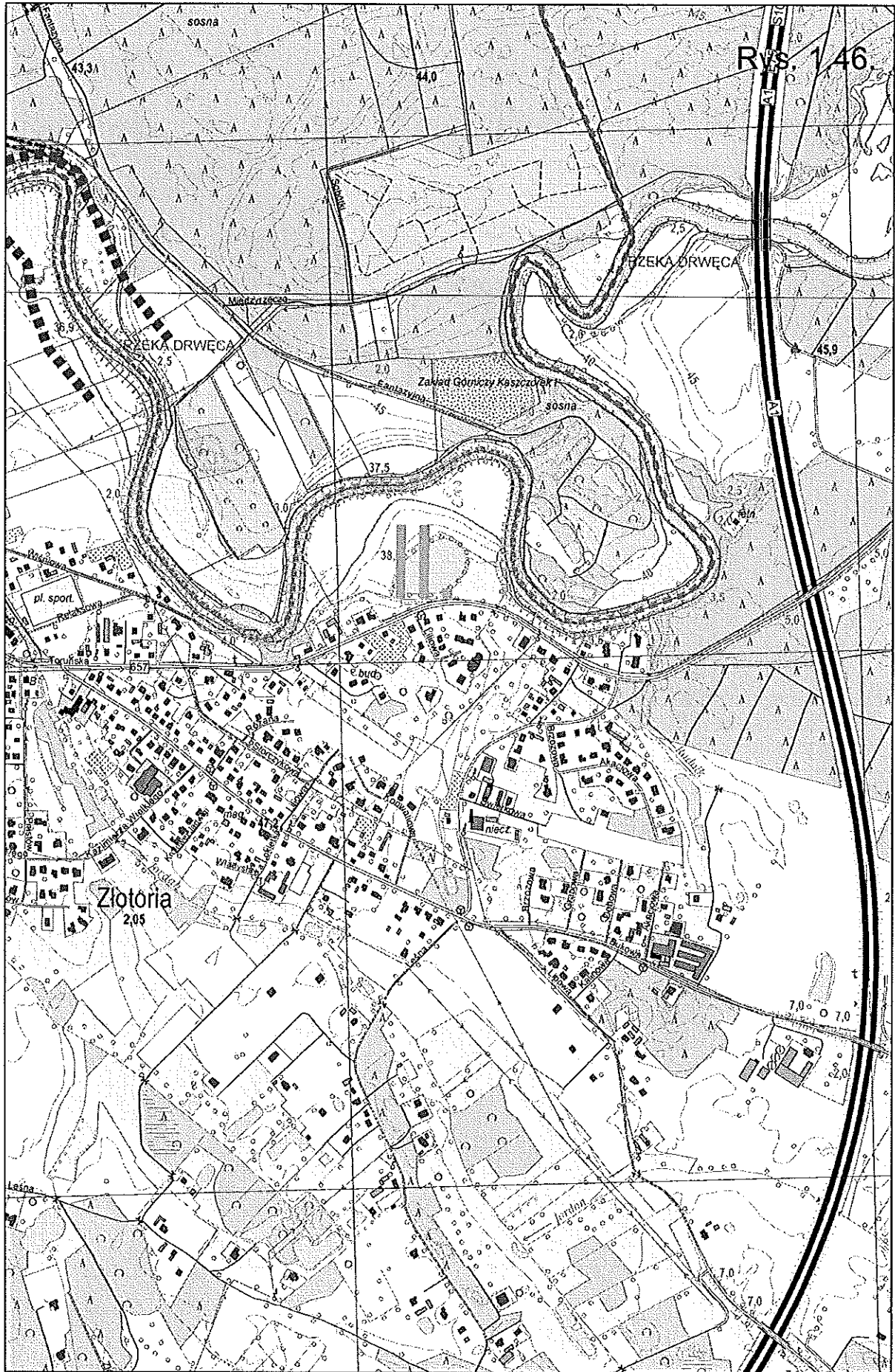
Rys. 1.44.



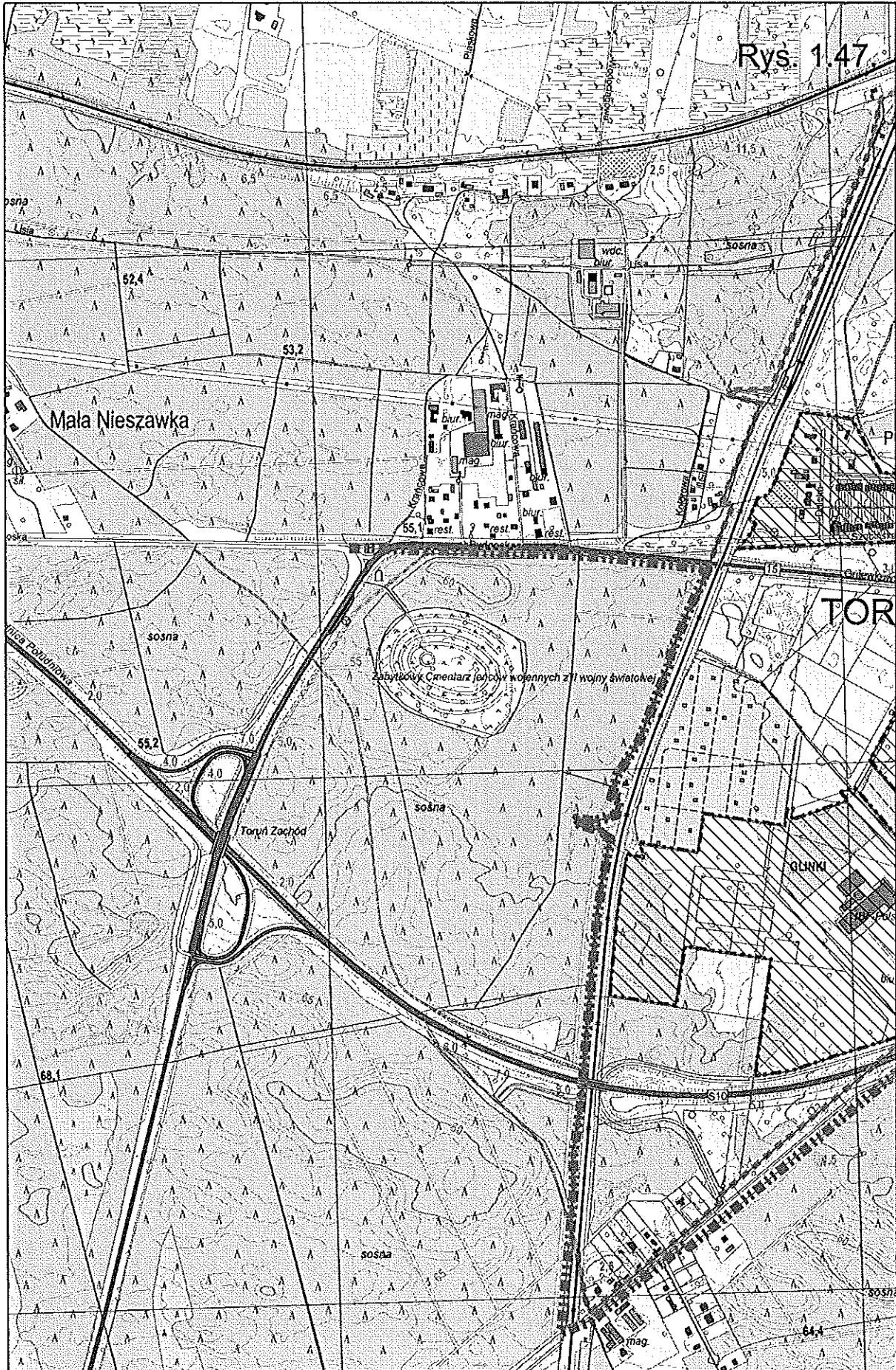
Aglomeracja Toruń - Zal. nr 2. Rys.1. Arkusz 44. Skala 1:10 000



Aglomeracja Toruń - Zał. nr 2. Rys.1. Arkusz 45. Skala 1:10 000



Aglomeracja Toruń - Zal. nr 2. Rys.1. Arkusz 46. Skala 1:10 000

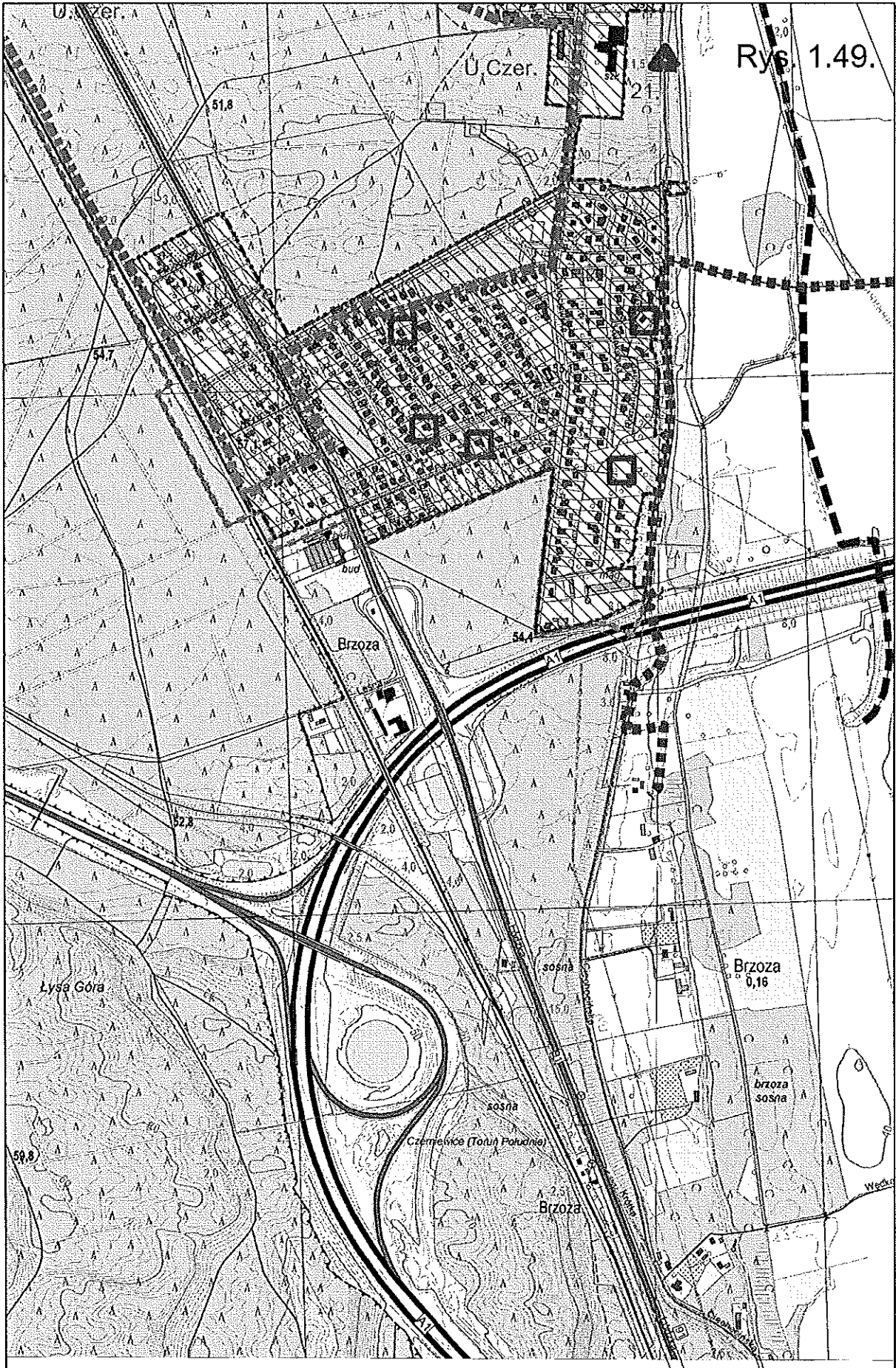


Aglomeracja Toruń - Zal. nr 2. Rys.1. Arkusz 47. Skala 1:10 000.

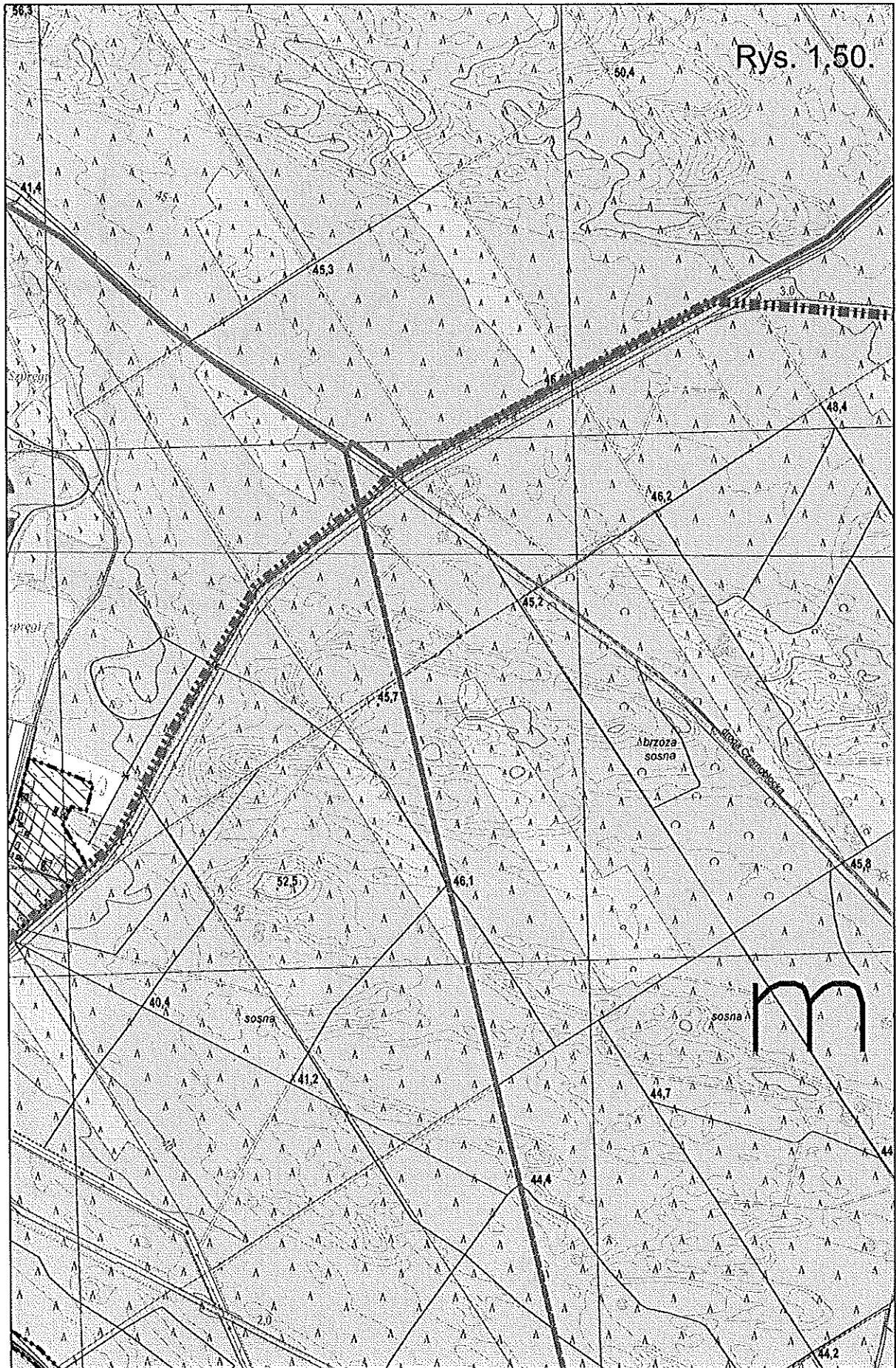


Rys. 1.48

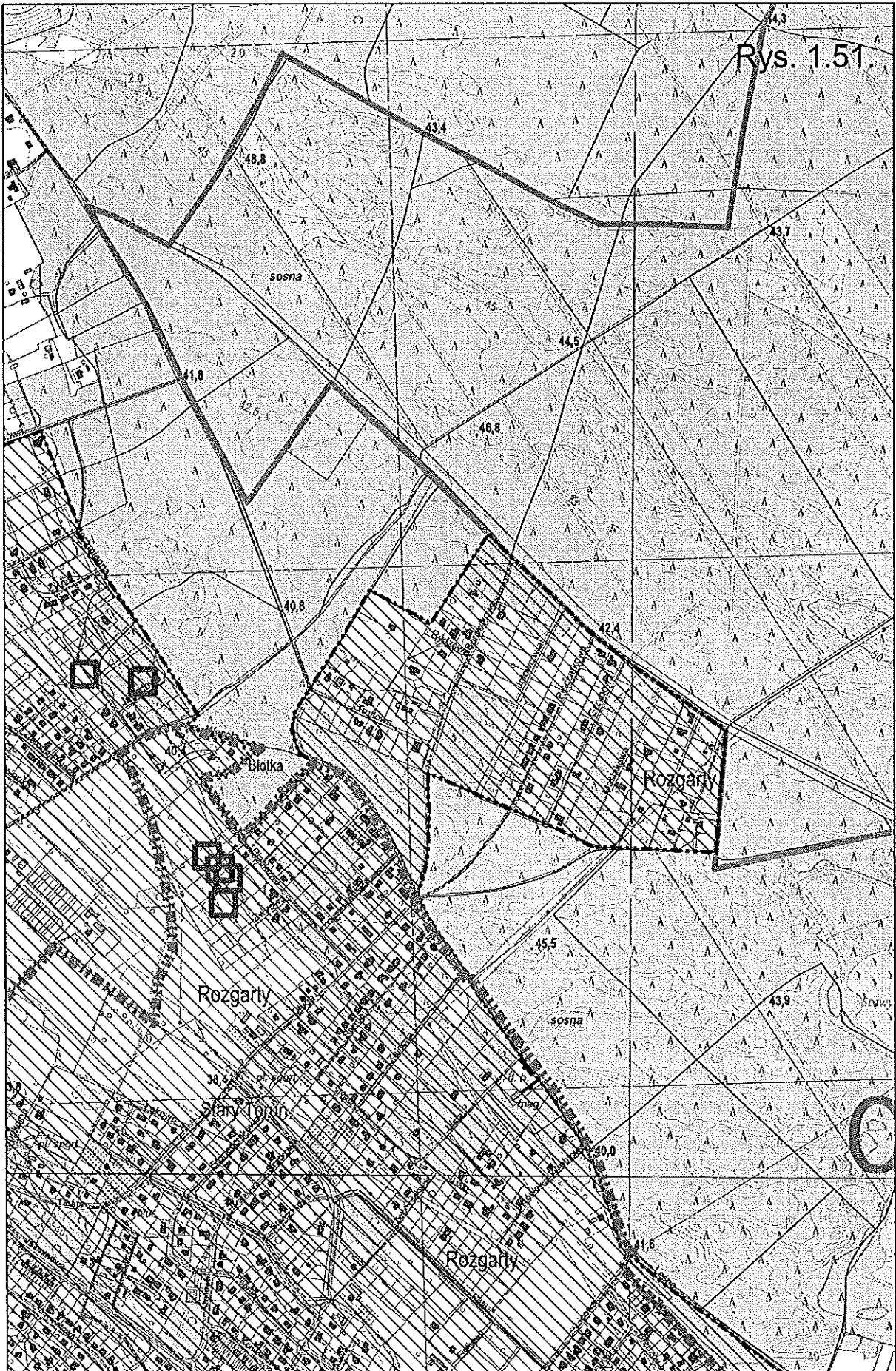
Aglomeracja Toruń - Zał. nr 2. Rys. 1. Arkusz 48. Skala 1:10 000



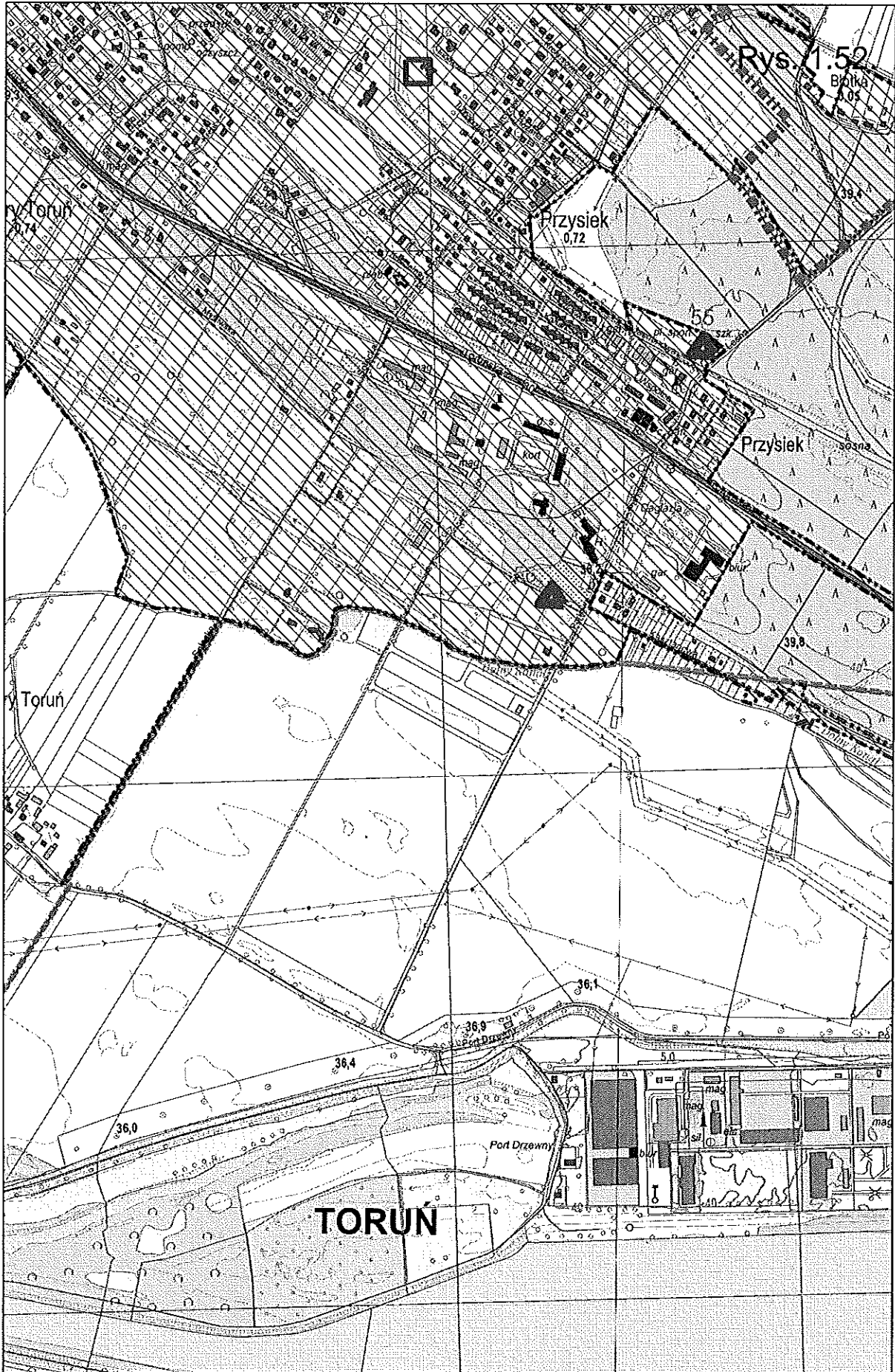
Aglomeracja Toruń - Zał. nr 2. Rys. 1. Arkusz 49. Skala 1:10 000



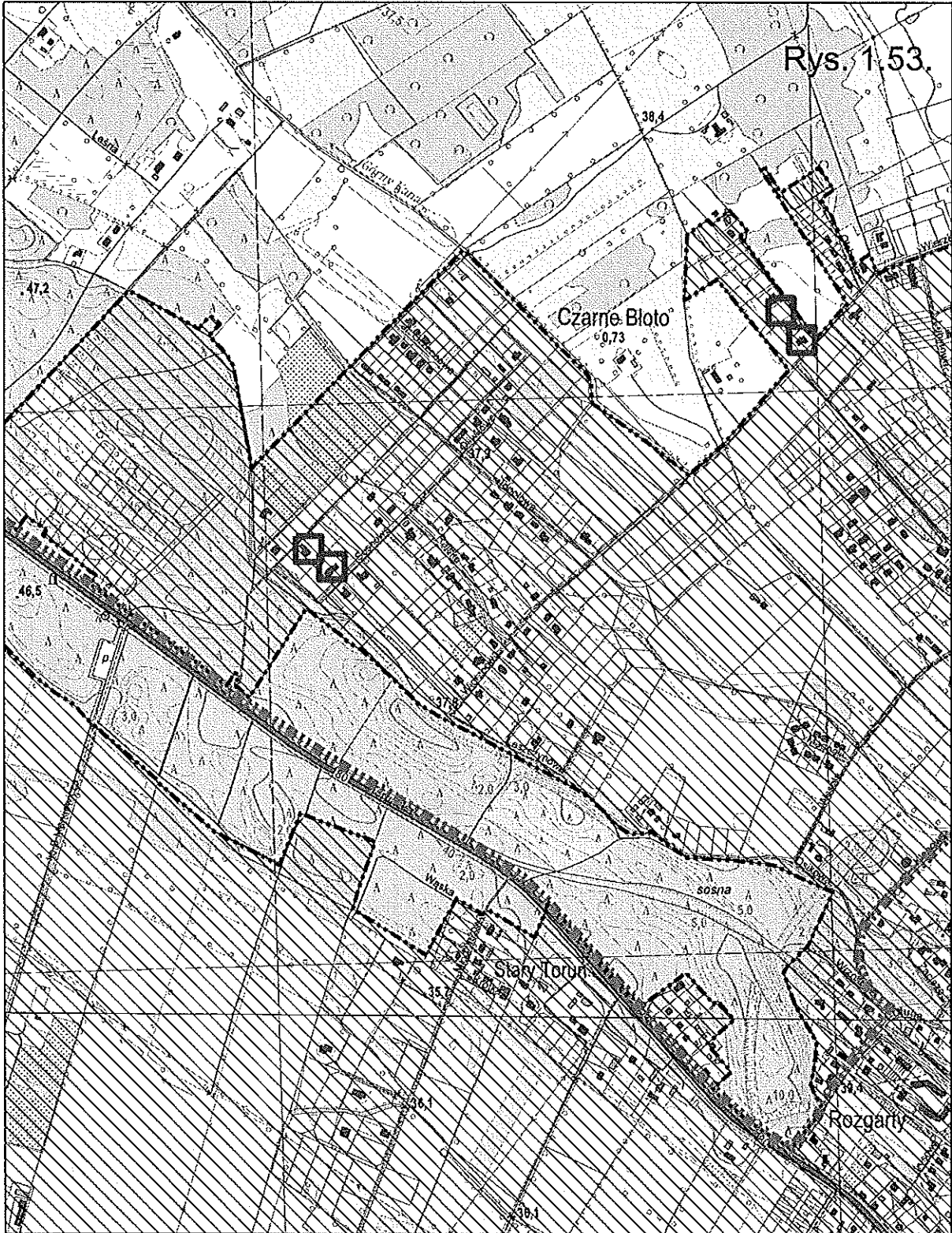
Aglomeracja Toruń - Zał. nr 2. Rys. 1. Arkusz 50. Skala 1:10 000



Aglomeracja Toruń - Zai. nr 2. Rys. 1. Arkusz 51. Skala 1:10 000

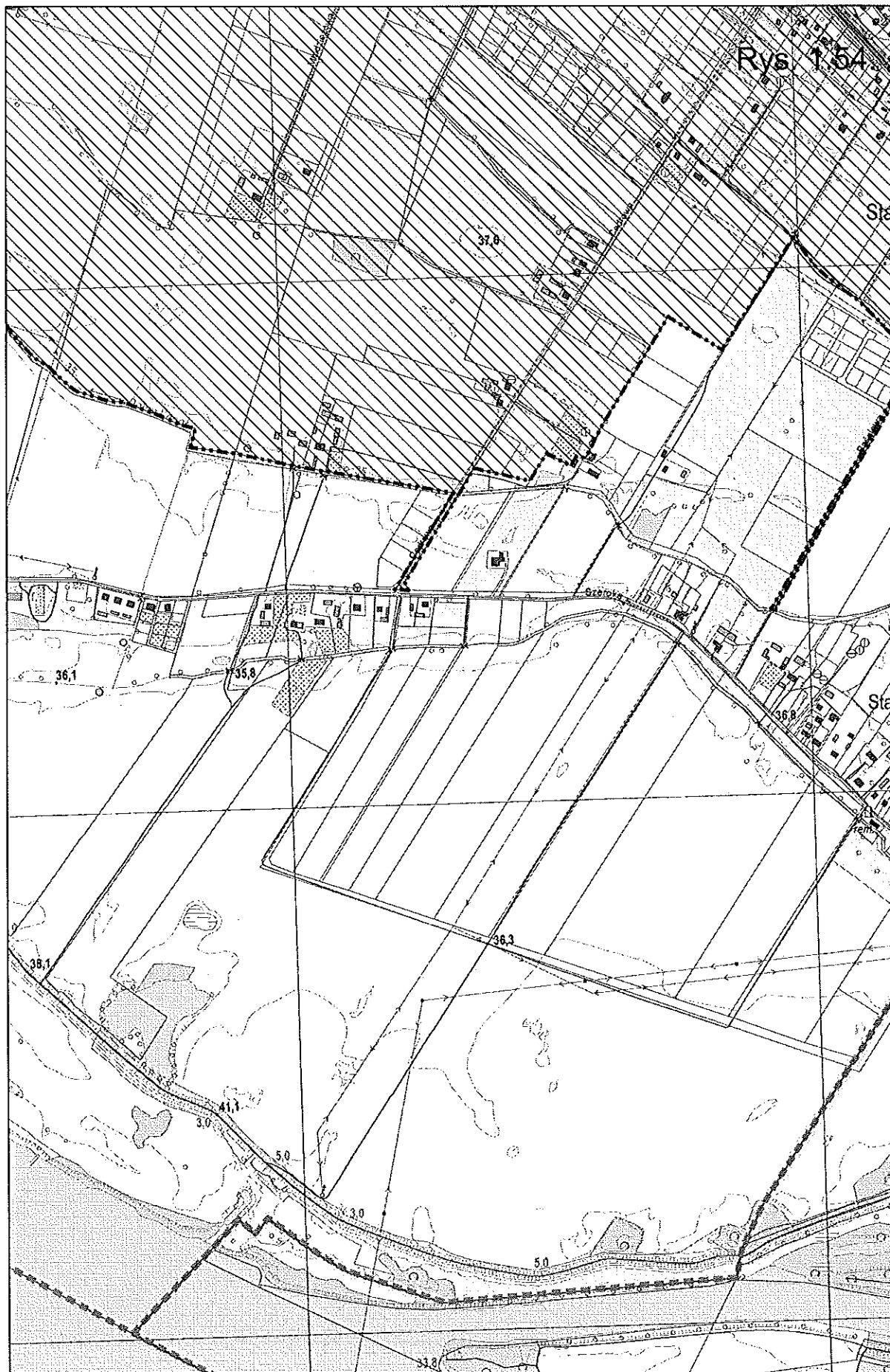


Aglomeracja Toruń - Zał. nr 2. Rys.1. Arkusz 52. Skala 1:10 000



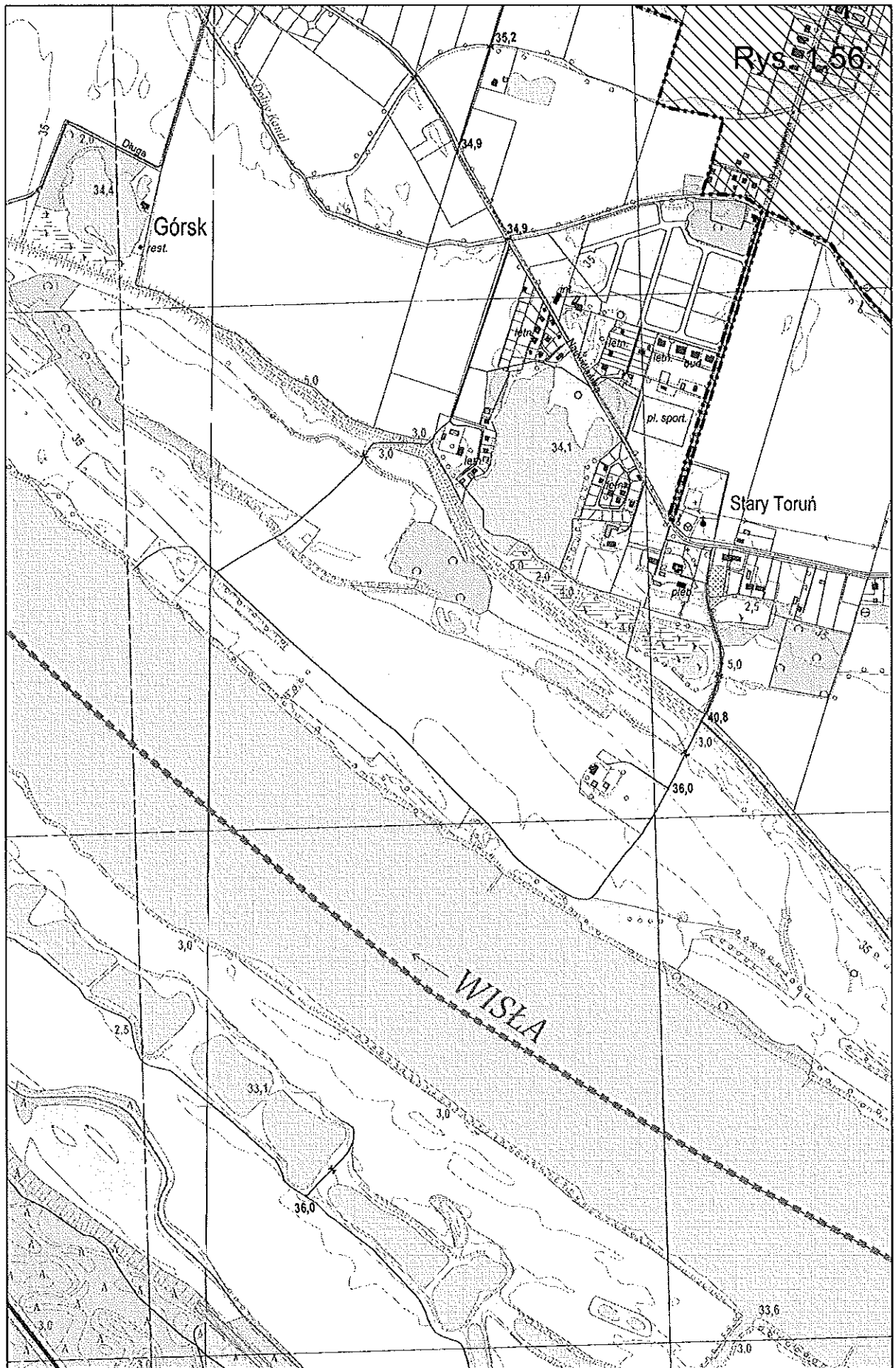
Rys. 1.53.

Aglomeracja Toruń - Zał. nr 2. Rys. 1. Arkusz 53. Skala 1:10 000

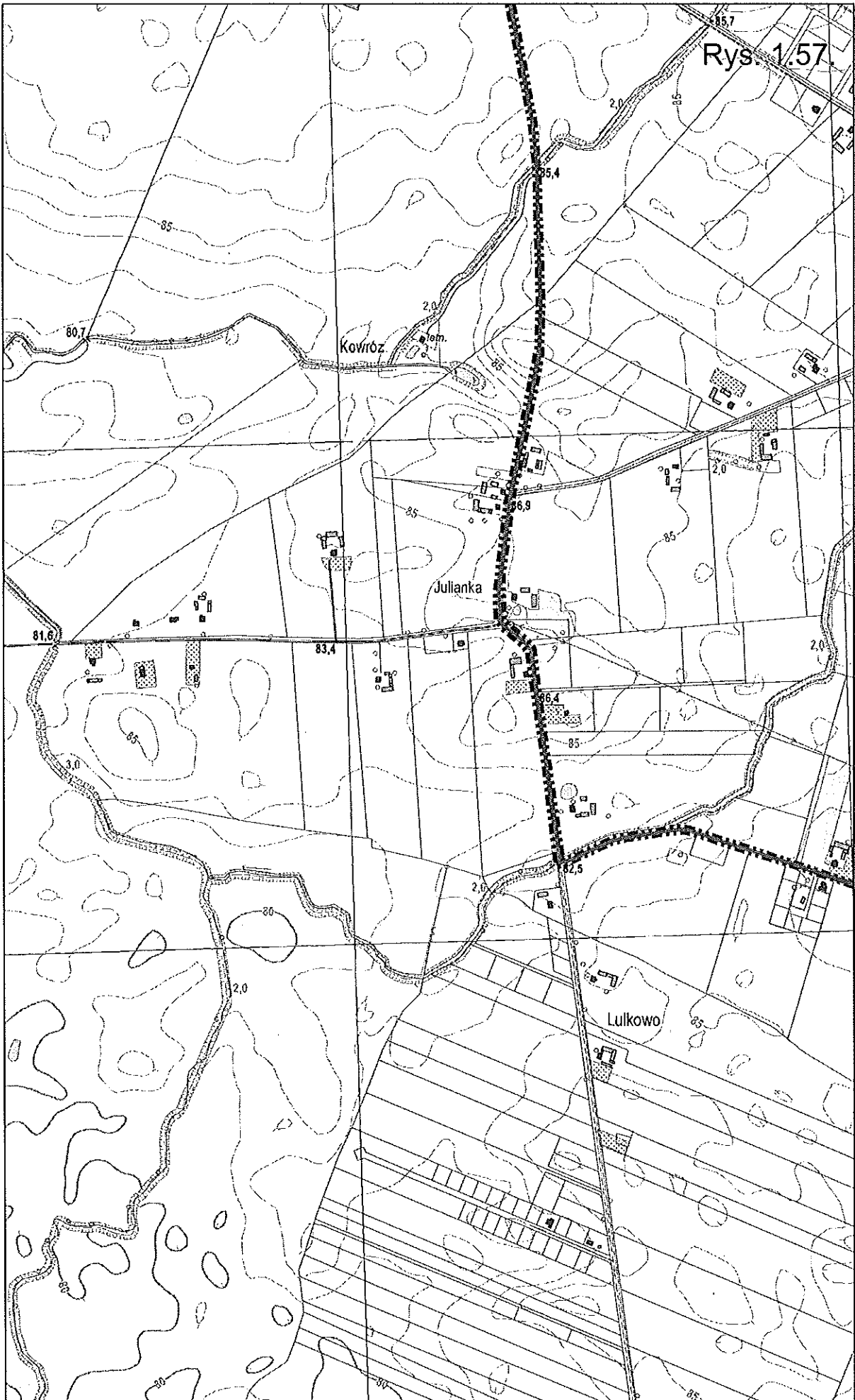


Aglomeracja Toruń - Zał. nr 2. Rys. 1. Arkusz 54. Skala 1:10 000

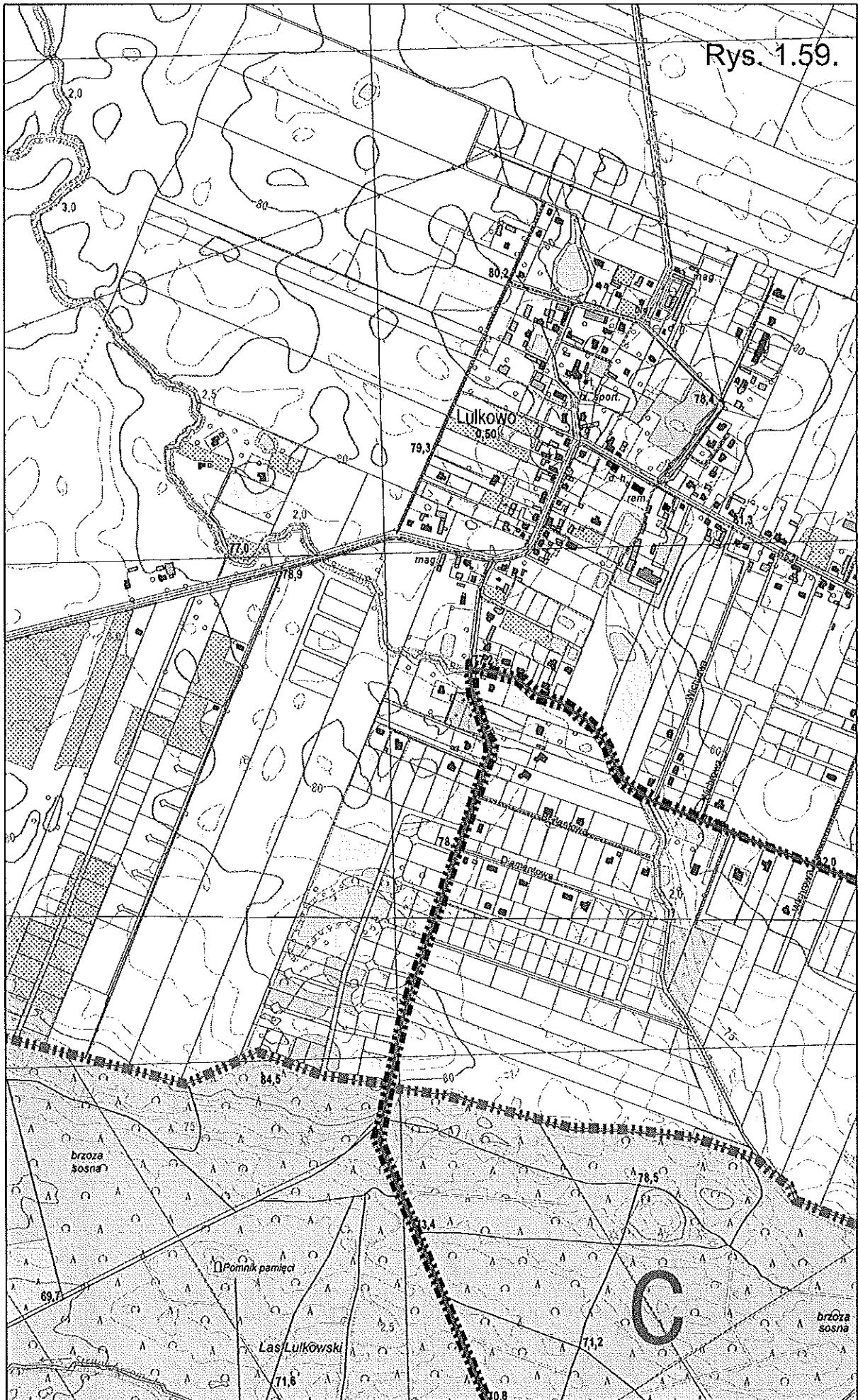
Załącznik Nr 59 do załącznika Nr 2
Zalacznik2.59.pdf



Aglomeracja Toruń - Zal. nr 2. Rys. 1. Arkusz 56. Skala 1:10 000



Rys. 1.59.

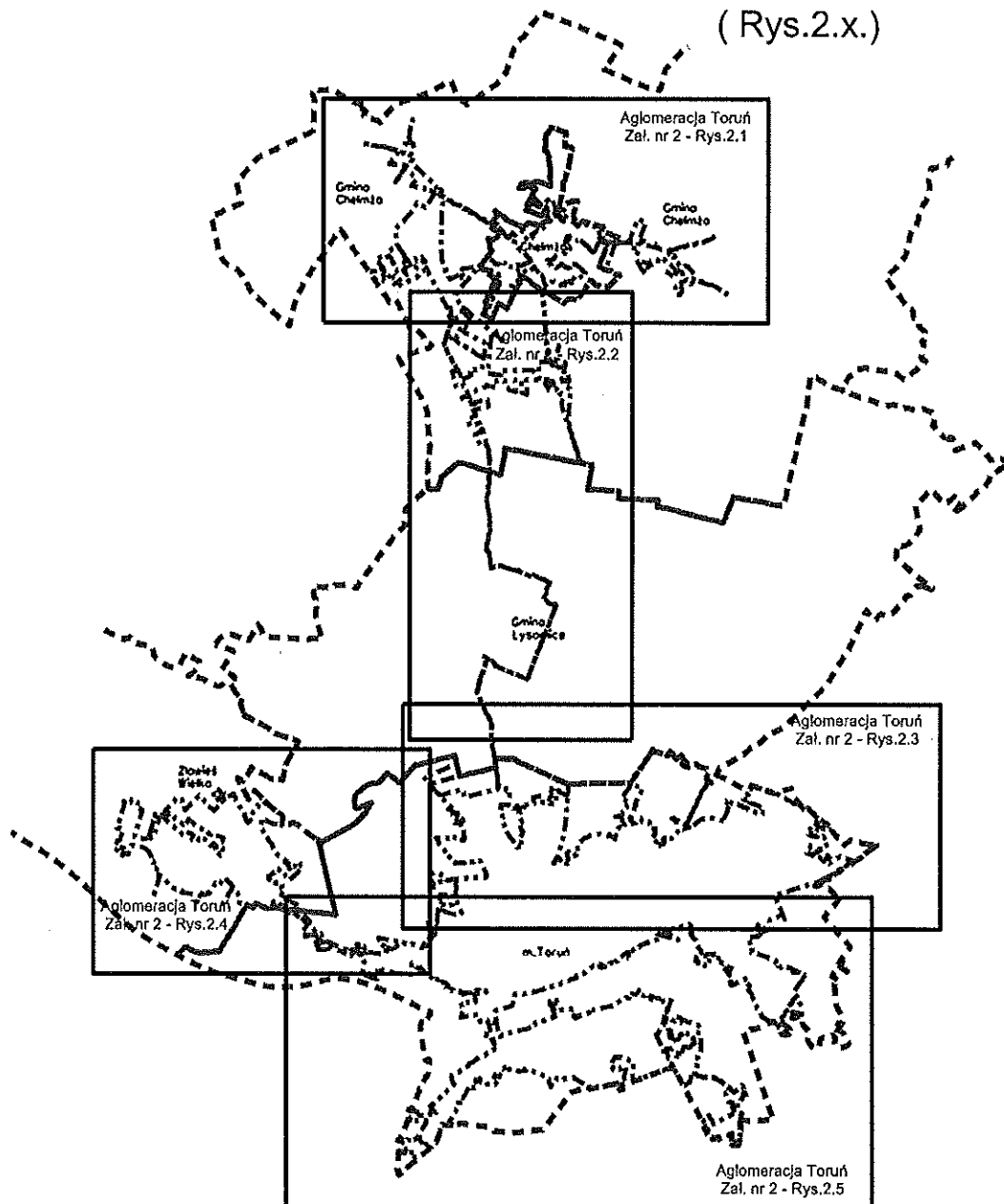


Aglomeracja Toruń

Załącznik nr 2 - Rys. 2.0.

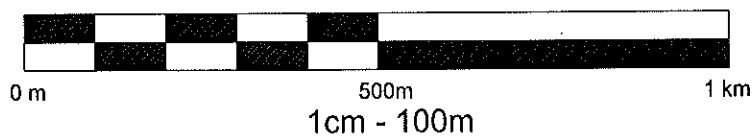
Plan orientacyjny - podział arkuszy

(Rys.2.x.)









Załącznik nr 2 - Rys. 2.0.a

Skala 1:10 000



LEGENDA:

-  - obszar aglomeracji Toruń
-  - granice administracyjne Gmin
-  - przewód tłoczny na terenie Gminy Łysomice
-  - granice działek geodezyjnych
-  - oczyszczalnia ścieków komunalnych przy ulicy Szosa Bydgoska w Torunlu
-  - przydomowe oczyszczalnie ścieków
- 22.  - pomniki przyrody
-  - obszar chronionego krajobrazu
-  - obszar Natura 2000 - dolina dolnej Wisły
-  - obszar Natura 2000 - forty Toruń
-  - obszar Natura 2000 - dolina rzeki Drwęcy i nieszawska dolina Wisły
-  - rezerваты (Kępa Bazarowa, Dolina Drwęcy)
-  - użytki ekologiczne
-  - strefy ochrony ujęć wody

Zał. nr 2 - Rys. 2.0.b

Aglomeracja Toruń
Zał. nr 2 - Rys.2.1.

Skala 1:10 000



Aglomeracja Toruń

Zał. nr 2 - Rys.2.2.

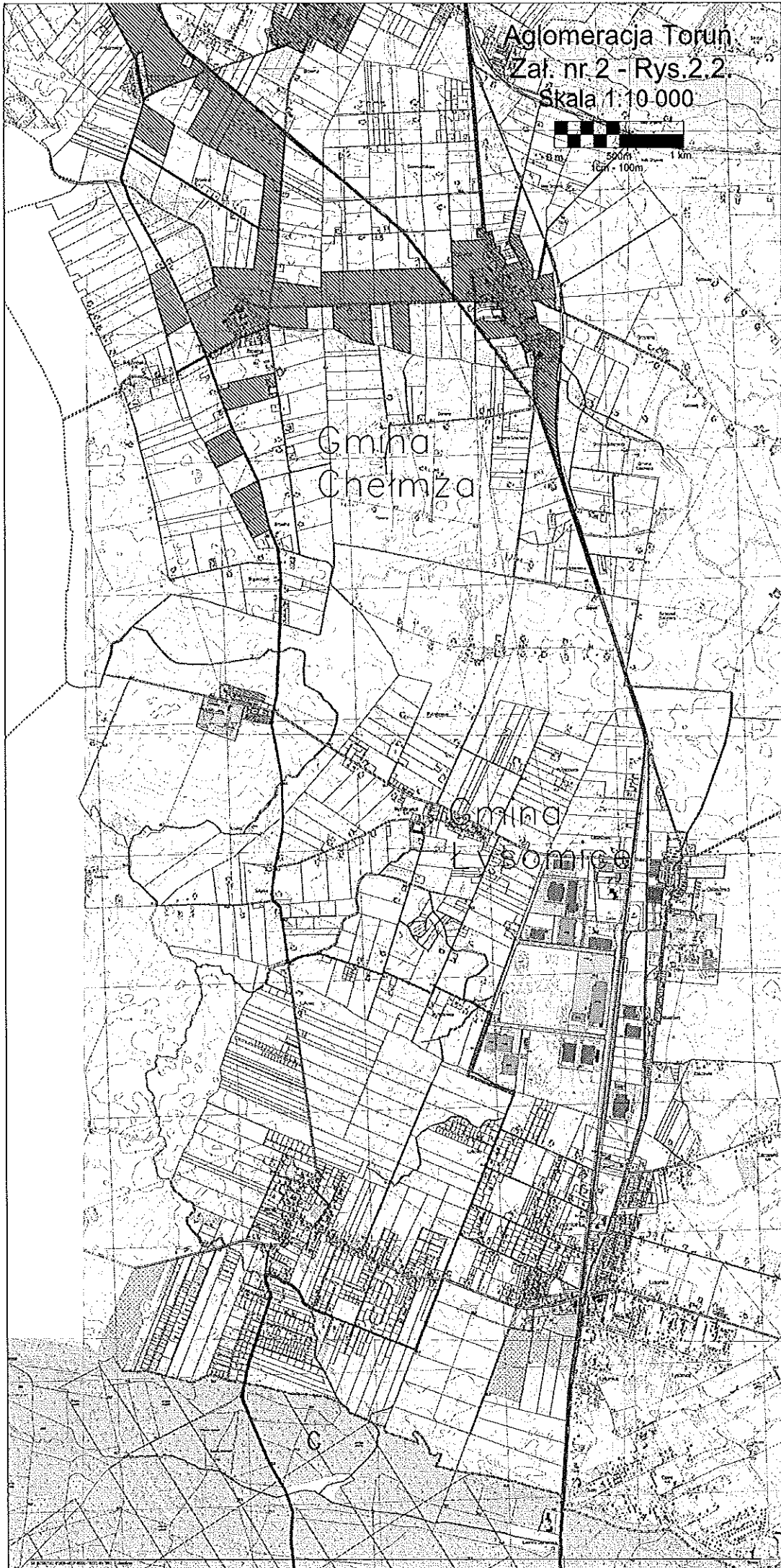
Skala 1:10 000



0 500m 1 km
0 100m

Gmina
Chemia

Gmina
Lisowice

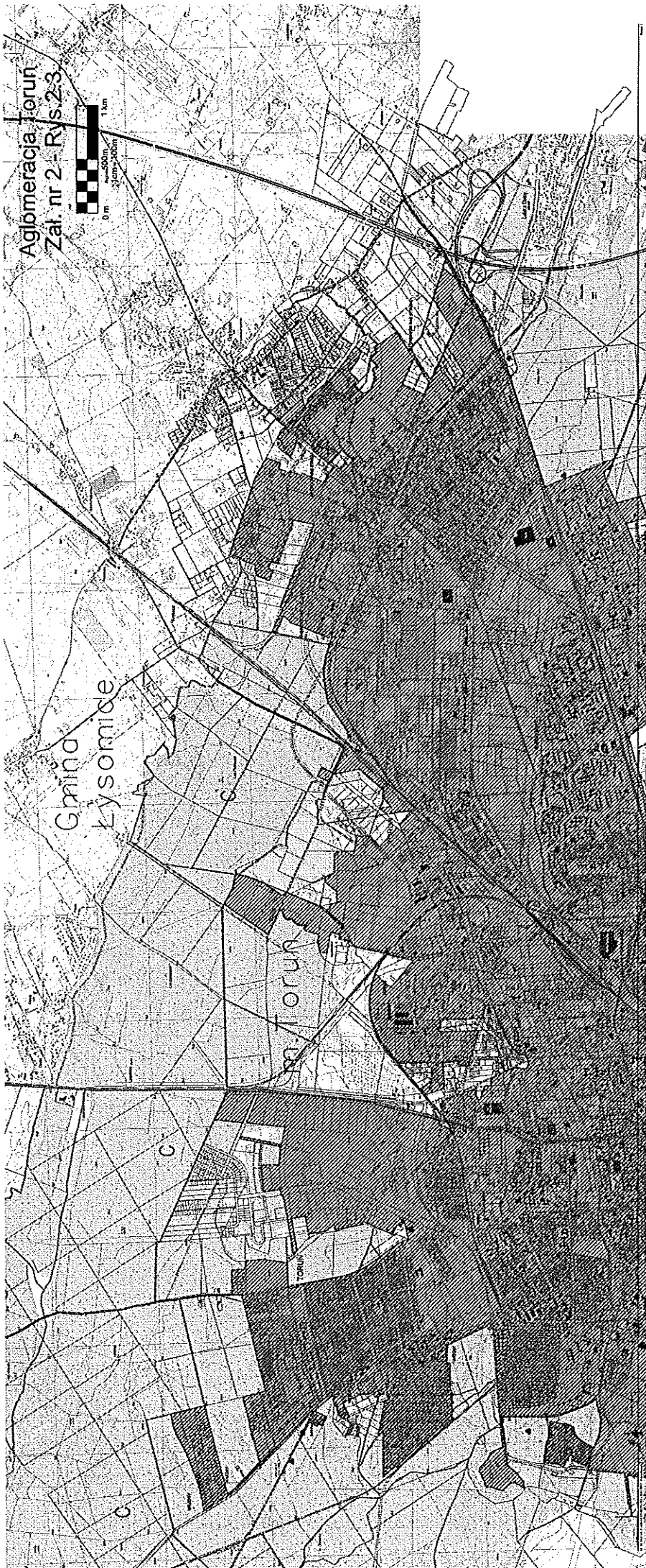


Aglomeracja Toruń
Zał. nr 2 - Rys. 2-3



Gmina
Łysomice

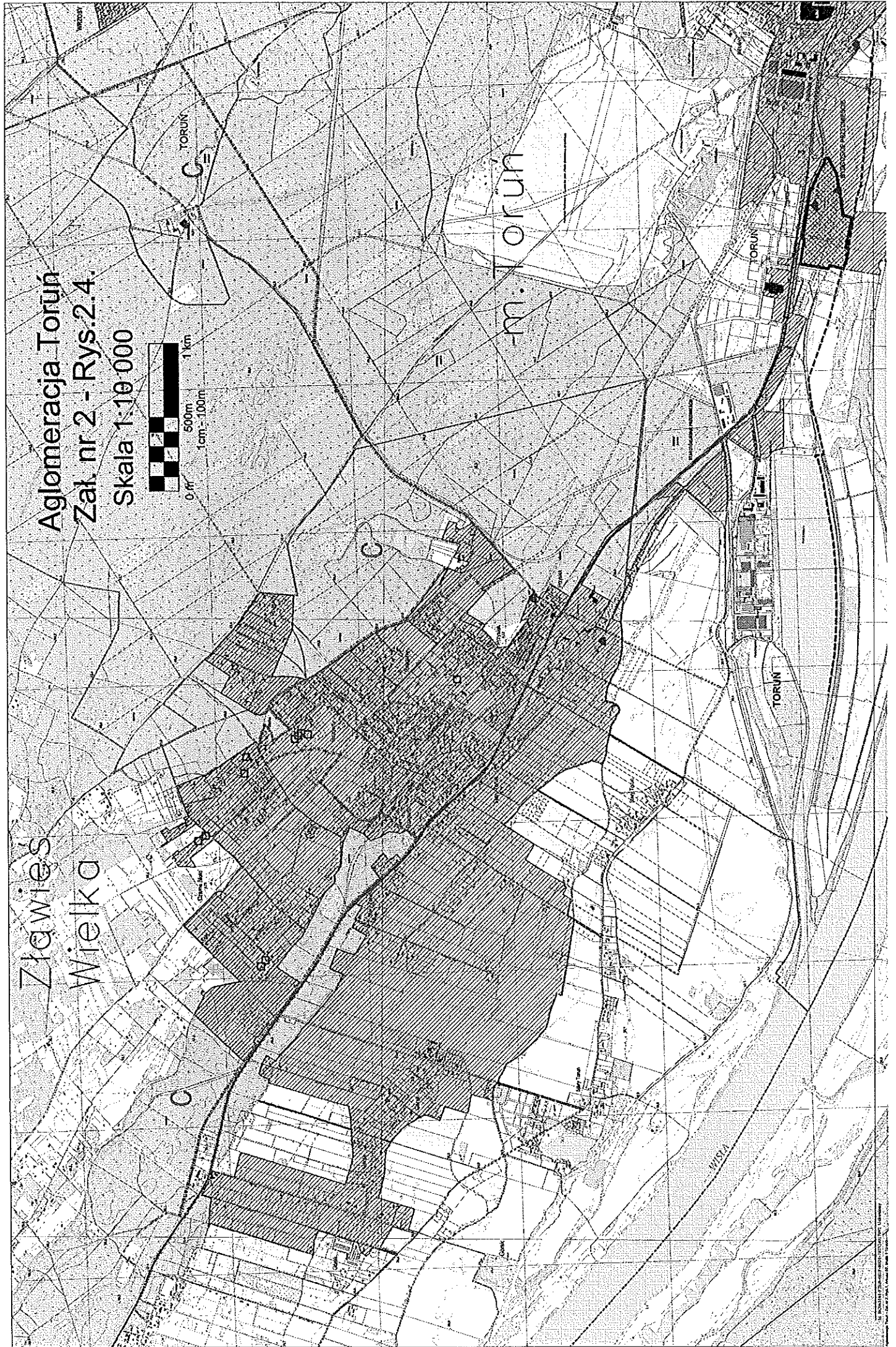
TORUŃ

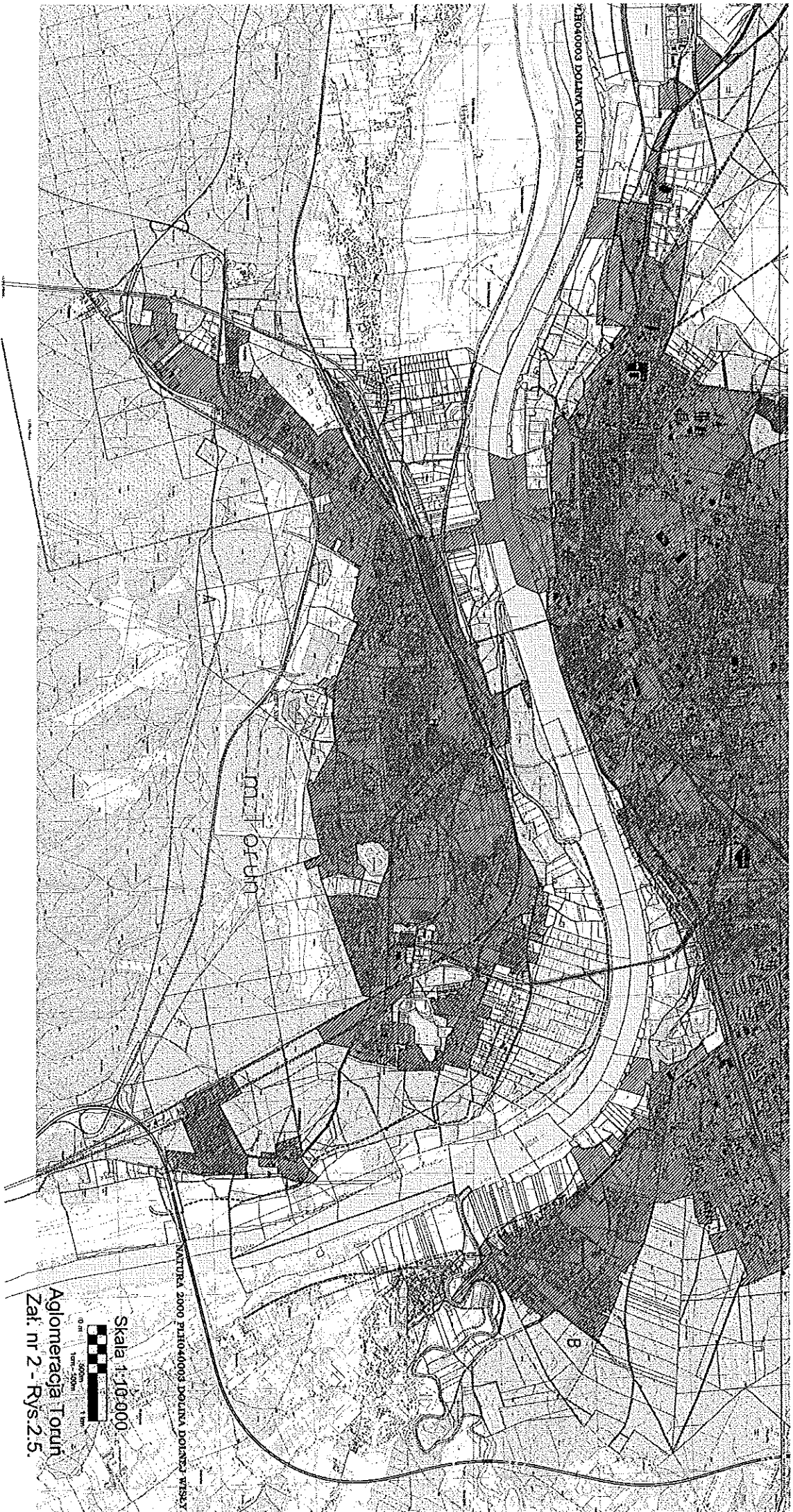


Zławieś
Wielka

Aglomeracja Toruń
Zał. nr 2 - Rys.2.4.

Skala 1:10 000





Aglomeracja Toruń
Zai. nr 2 - Rys 2.5.

Skala 1:10 000



NATURA 2000 P18040003 DOŁINA DOLNA WISŁY